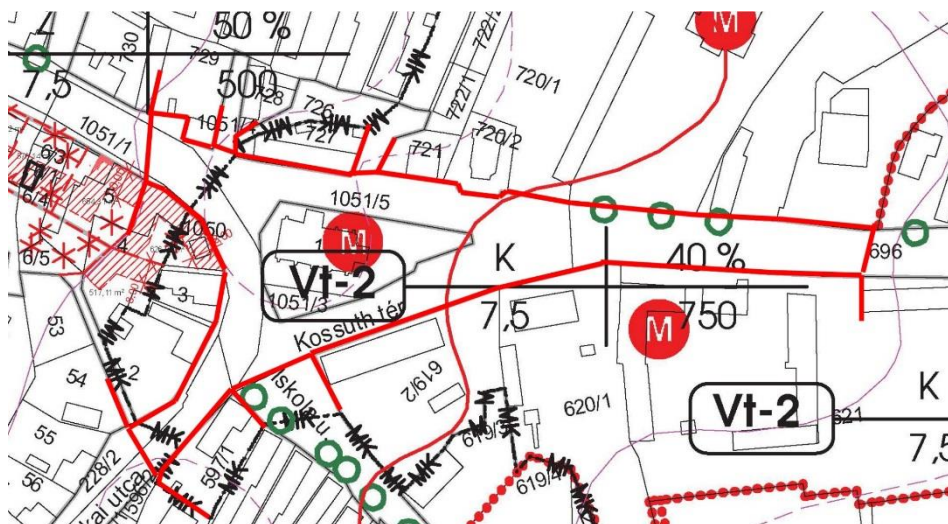


### I. Helyi területi védelem alatt álló területek jegyzéke

A helyi területi védelem alatt álló terület	
elnevezése	lehatárolása
<b>Védett településszerkezetek</b>	
Kossuth tér, mint történelmi településközpont	A Kossuth teret határoló ingatlanok közterületi határvonala
<b>Védett településkarakter</b>	
nincs	XXX
<b>Védett településkép</b>	
nincs	XXX
<b>Védett épületegyüttesek</b>	
nincs	XXX
<b>Védett épület, építmény</b>	
nincs	XXX
<b>Védett műtárgyak</b>	
nincs	XXX

### I. A helyi területi védelem alatt álló területek térképi lehatárolása



### Helyi egyedi védelem alatt álló építmények, épületek jegyzéke

<b>A helyi egyedi védelem alatt álló építmények</b>	
<b>elnevezése</b>	<b>lehatárolása</b>
nincs	xxx

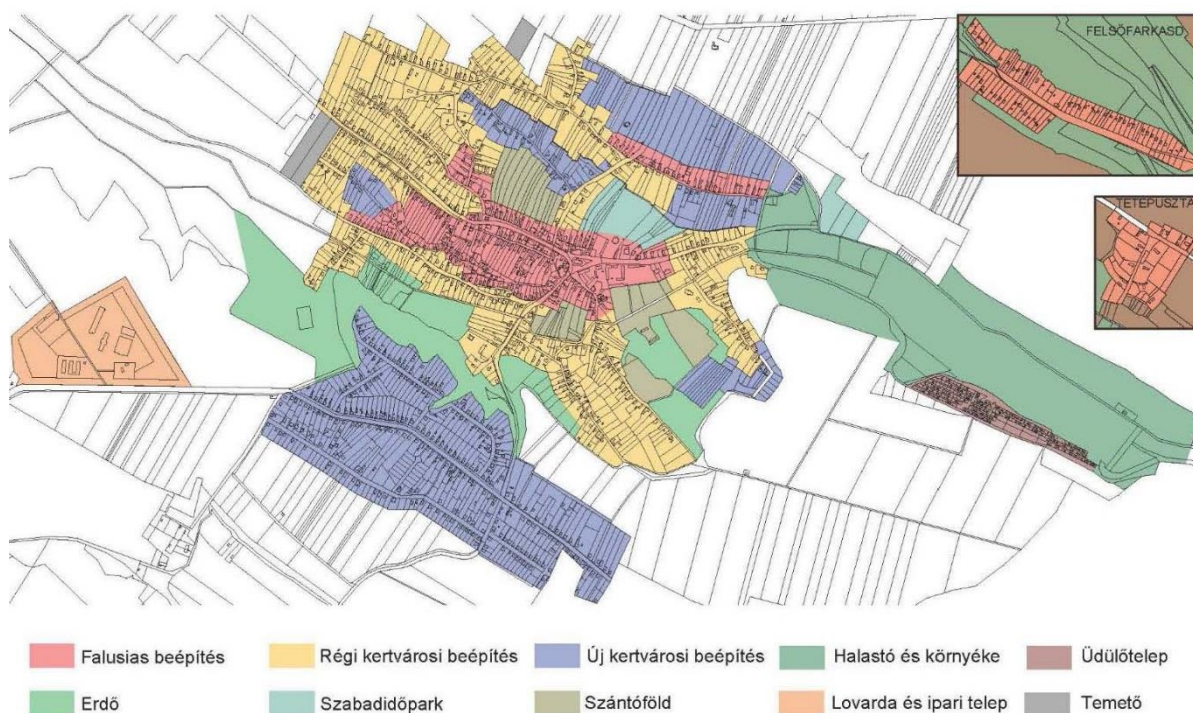
<b>A helyi egyedi védelem alatt álló épületek</b>	
<b>elnevezése</b>	<b>lehatárolása</b>
Tájház	Bajcsy-Zsilinszky utca 2. szám alatti, 718/1 hrsz-ú, kivett művelési ágú, lakóház, udvar megnevezésű ingatlanon található épület
Civilház	Kossuth tér 4. szám alatti, 727 hrsz-ú, kivett művelési ágú, Integrált Közösségi Szolgáltató Tér megnevezésű ingatlanon található épület

### I. Településképi szempontból meghatározó területek jegyzéke

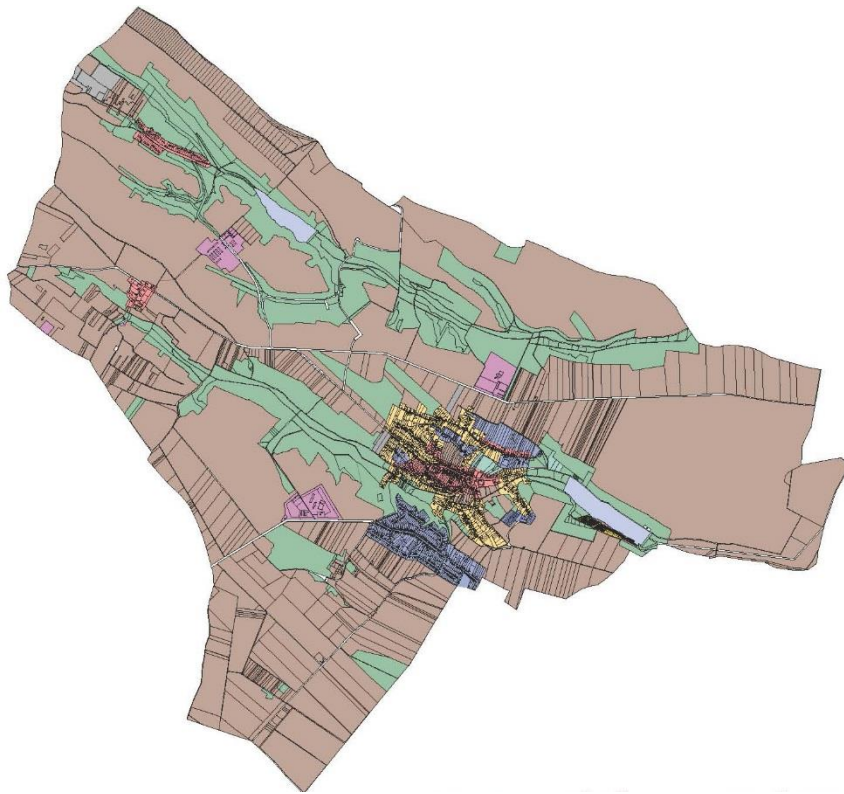
elnevezése	lehatárolása
Falusias beépítés	A lehatárolás a mellékel II. pontja szerinti térképpel történik meg.
Régi kertvárosi beépítés	
Új kertvárosi beépítés	
Halastó és környéke	
Horgásztanyák	
Szabadidőpark	
Lovarda és ipari terület	

### II. Településképi szempontból meghatározó területek térképi lehatárolása

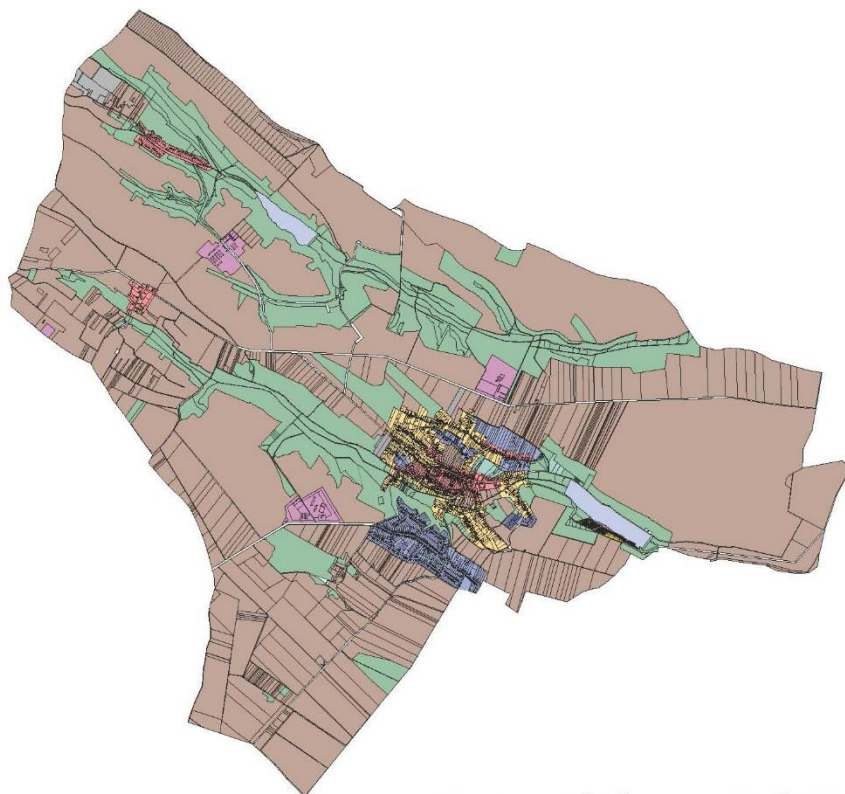
#### Belterület



## Közigazgatási terület



- Falusias beépítés
- Régi kertvárosi beépítés
- Új kertvárosi beépítés
- Szabadidőpark
- Ipari vagy mezőgazdasági üzemi létesítmények
- Üdülőtelep
- Horgásztó
- Temető
- Mezőgazdasági terület
- Erdő



- Falusias beépítés
- Régi kertvárosi beépítés
- Új kertvárosi beépítés
- Szabadidőpark
- Ipari vagy mezőgazdasági üzemi létesítmények
- Üdülőtelep
- Horgásztó
- Temető
- Mezőgazdasági terület
- Erdő