

JELMAGYARÁZAT:

- BARÁTI }
PRESELANY } községek nevei
- VIKTORIA M.J.R. }
BUKOVÁ STRÁN } egyes elnevezések
- Duna folyam }
Dunaj } hajózható folyók
- Ipoly folyó }
Žitava } nem hajózható folyók
- Kemence p. }
Suchá } patakok, csatornák

KÖVEK:

- △ Mahura felsőrendű háromsz. pont
- △ 47 IV^{ed} - - - - -
- III hármas határoszlopok
- IV szakaszhatárkő
- IV.11. - - - - - egyúttal hrsz. pont
- IV.11. főhatárkő
- IV.11. mellékhatárkő
- IV.11. 2 közbeiktatott határkő
- IV.11. 3a fászlop
- 95 sokszögkő
- 97 sokszögkő csak föld alatt állandósítva
- meszgyekő
- meszgyekő
- meszgyekő
- IV.11. 5a egyúttal sokszögkő
- 98 - - - - -
- 14 km. kilométerkő és kő
- * határdomb
- határfa
- V.0. vízrajzi osztály szelvényköve
- △ 128 H.P. régi háromszögelési pontok
- 127 K.F.

MŰVELÉSI ÁGAK

- szántóföld
- legelő
- rét
- lombos erdő
- fenyves erdő
- erdő vegyes fákkal
- fűzes
- kert
- szőlő
- mocsár
- nadas
- homokzátony
- temető

MAGYARORSZÁG ÉS CSEHSZLOVÁKIA


KÖZÖTTI

ÁLLAMI HATÁRVONAL

RÉSZLETES TÉRKÉPE

KÉSZÜLT: 1922-1925

MÉRETARÁNY 1:2880

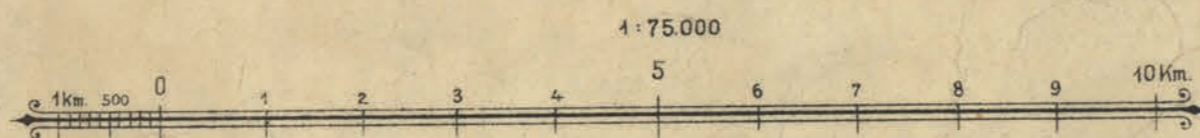
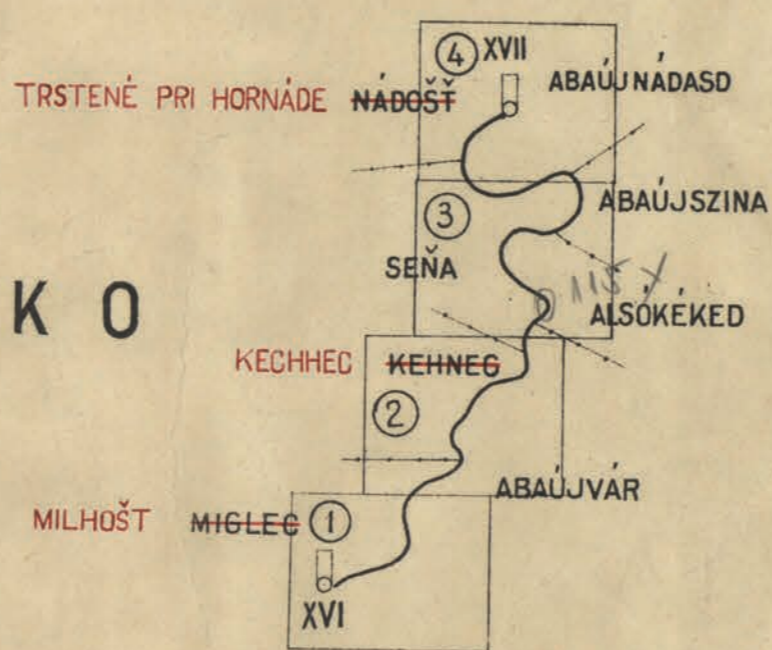


SZAKASZ: XVI

ÁTNÉZETI VÁZLAT

ČESKOSLOVENSKO

MAGYARORSZÁG
HONGRIE



Kb 1986 felmérés

JELMAGYARÁZAT:

- épületek
- templom
- erdészlak
- vizimalom
- vasút
- kövesút árkokkal
- út
- bevágás
- öltés
- csatorna
- kőhid
- fahidak
- fahíd kőpillérekkel
- vashid
- komp
- árvány
- kulak
- kőkereszt
- fakereszt
- szemafórok
- vízmerce

C 391 A békesszerződésben vagy a bizallság elő- névelégy megjelölt magassági pont

- sokszögoldal
- ami határ
- községi határ
- bemért balrészlet
- felezett
- határfolyó mozgó balárral
- betervezett községi határ
- birtok

ČESKOSLOVENSKO

SEŇA-MILHOŠT

Abaujvár

ABAÚJVÁR

MAGYARORSZÁG

Ezen okmány magyar és szlovák példányán levő fekete, színű felszerkesztések azonosságát az Államhatár Felmérésének és Megjelölésének Magyar-Szlovák Közös Bizottsága hitelesítette.
 Bobrovnik, 2001. év 12. hó nap

Zhodnosť zázpisov čiernou, farbou slovenskou a maďarskou vyhotovení tohto dokumentu overila Spoločná slovensko-maďarská komisia pre zameriavanie a vyznačovanie štátnych hraníc
 v Bobrovniku dňa 7.12.2001

ÁLLAMHATÁR FELMÉRÉSÉNEK ÉS MEGJELÖLÉSÉNEK MAGYAR-SZLOVÁK KÖZÖS BIZOTTSÁGA
 Magyar Tagozat Budapest

Spoločná slovensko-maďarská komisia pre zameriavanie a vyznačovanie štátnych hraníc
 Slovenská delegácia Bratislava

Az okmány az Államhatár Felmérésének és Megjelölésének Magyar-Szlovák Közös Bizottsága 10. ülészakaról készült jegyzőkönyv alapján 1989. év X. hó napján HATÁLYBA LÉPETT.
 SIOFOK 1999. év X. hó 15. -n

Dokument NADORJUDOL PÍATNOST dňa 10. Októbra 1989 v zmysle Protokolu z zasadenia Spoločnej slovensko-maďarskej komisie pre zameriavanie a vyznačovanie štátnych hraníc v dňa 10. Októbra 1989

ÁLLAMHATÁR FELMÉRÉSÉNEK ÉS MEGJELÖLÉSÉNEK MAGYAR-SZLOVÁK KÖZÖS BIZOTTSÁGA
 Magyar Tagozat Budapest

Spoločná slovensko-maďarská komisia pre zameriavanie a vyznačovanie štátnych hraníc
 Slovenská delegácia Bratislava

1:2880

NYILV.T-BA VEVE
 1995. március 27.
 SORSZÁMA: 23



SEÑA-KECHNEC

SEÑA

ABAÚJVÁR

ČESKOSLOVENSKO

MAGYARORSZÁG

SEÑA-MILHOŠT



1:2880

Ezen okmány magyar és szlovák példányán levő fekete, ... színű felszerkesztések azonososságát az Államhatár Felmérésének és Megjelölésének Magyar-Szlovák Közös Bizottsága hitelesítette.
 Bobrovnik, 2001. év 12. hó 7. nap

Zhodnosť zakresov čiarou, ... farbou slovenskom a maďarskom vyhotovení tohto dokumentu overila Spoločná slovensko-maďarská komisia pre zameriavanie a vyznačovanie štátnych hraníc
 V Bobrovniku dňa 7. 12. 2001.

Dr. B. ...
 Magyar-Szlovák Közös Bizottság
 Budapest

Ing. J. ...
 Spoločná slovensko-maďarská komisia pre zameriavanie a vyznačovanie štátnych hraníc
 Bratislava

Az okmány az Államhatár Felmérésének és Megjelölésének Magyar-Szlovák Közös Bizottsága ülészakarói készült jegyzőkönyv alapján
 1999. év ... hó ... napján
 HATÁLYBA LÉPETT.
 SÓFOK 1999. év ... hó ... napján

Dokument NADOBUDOL PLATNOST dňa ...
 v zmysle Protokolu z ... zasadania Spoločnej slovensko-maďarskej komisie pre zameriavanie a vyznačovanie štátnych hraníc
 V ... dňa ...

Dr. B. ...
 Magyar-Szlovák Közös Bizottság
 Budapest

Ing. J. ...
 Spoločná slovensko-maďarská komisia pre zameriavanie a vyznačovanie štátnych hraníc
 Bratislava





SEÑA

MAGYARORSZÁG


KÉKED

ČESKOSLOVENSKO

ABAÚJVÁR


Ezen okmány magyar és szlovák példányán levő fekete, színű felszerkesztések azonoságát az Államhatár Felmérésének és Megjelölésének Magyar-Szlovák Közös Bizottsága hitelesítette.
 Budaörs, 2001. év 12. hó 3. nap

Zhodosť zákresov čiarnou, farbou slovenskóm a maďarskóm vyhotovení tohto dokumentu overila Spoločná slovensko-maďarská komisia pre zameriávanie a vyznačovanie štátnych hraníc
 v Budaörsi, 2001. roka 12. mesiaca 3. dňa



Az okmány az Államhatár Felmérésének és Megjelölésének Magyar-Szlovák Közös Bizottsága 1989. évi X. hó 6. napján készült jegyzőkönyve alapján HATÁLYBA LÉPETT.
 SIOFOK, 1989. év X. hó 15. napján

Dokument NADOBUJOD PLATNOSŤ dňa október 1999
 v zmysle Protokolu z zařadania Spoločnej slovensko-maďarskej komisie pre zameriávanie a vyznačovanie štátnych hraníc
 v Siofoku dňa 15. októbra 1999.



1:2880



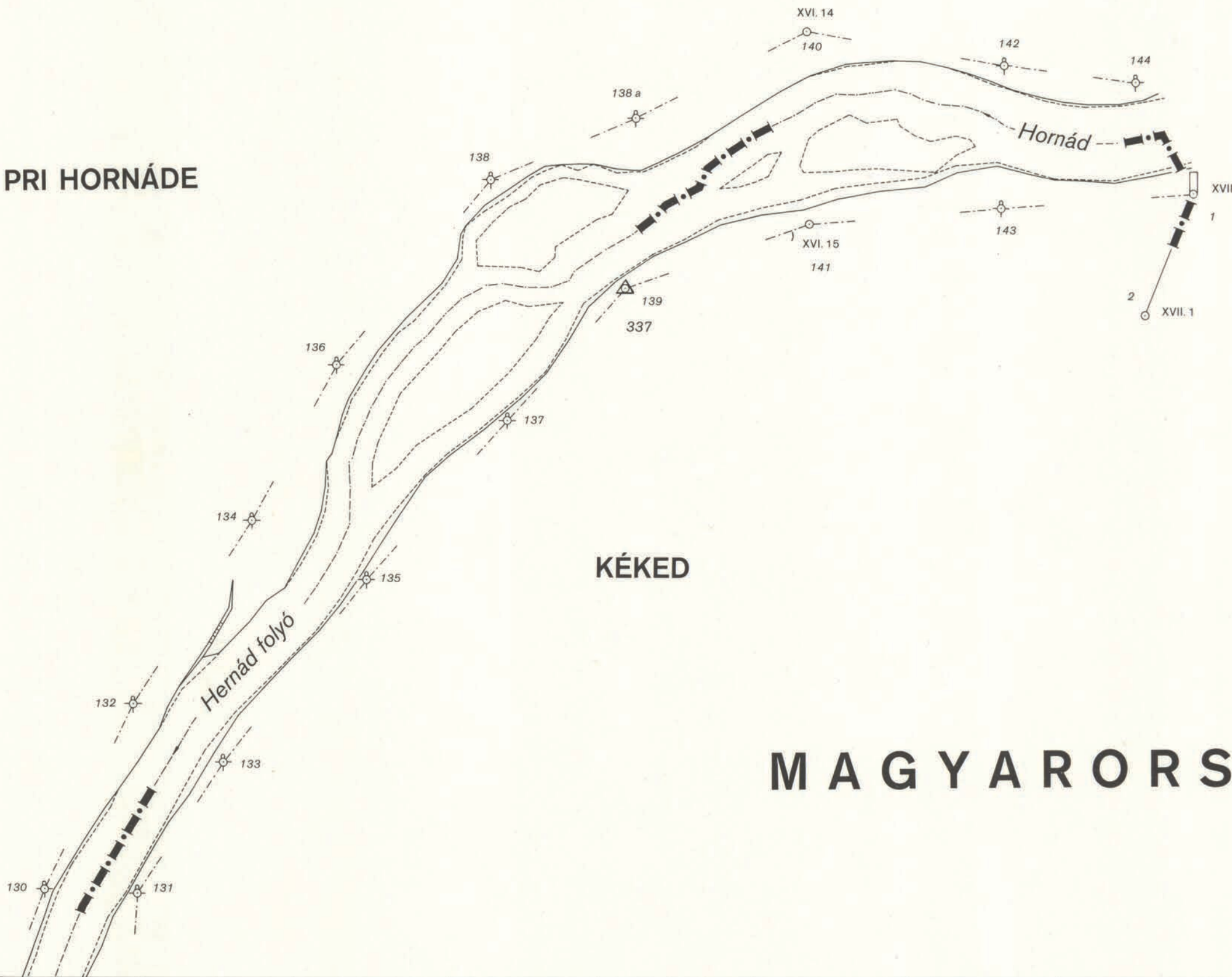
ČESKOSLOVENSKO

TRSTENÉ PRI HORNÁDE

KÉKED

SEŇA

MAGYARORSZÁG



Ezen okmány magyar és szlovák példányán levő fekete, _____ színű felszerkesztések azonososságát az Államhatár Felmérésének és Megjelölésének Magyar-Szlovák Közös Bizottsága hitelesítette.
 Pobračnik, 2001. év 12. hó 7. napján

Zhodnosť zákresov čiernou, _____ farbou slovenskom a maďarskom vyhotovení tohto dokumentu overila Spoločná slovensko-maďarská komisia pre zameriavanie a vyznačovanie štátnych hraníc
 V Bobračniku dňa 7. 12. 2001.

Dr. László Bányai
Dr. János Bányai

Az okmány az Államhatár Felmérésének és Megjelölésének Magyar-Szlovák Közös Bizottsága ... ülészakaról készült jegyzőkönyv alapján ... év ... hó ... napján HATÁLYBA LÉPETT.
 Siofok, 1999. év ... hó ... napján

Dokument NADOBUDOL PLATNOSŤ dňa ... 6. 10. 1999. v zmysle Protokolu z ... zasadania Spoločnej slovensko-maďarskej komisie pre zameriavanie a vyznačovanie štátnych hraníc
 V Siofoku dňa 10. októbra 1999.

Dr. László Bányai
Dr. János Bányai

1:2880

