

**MAGYAR-SZLOVÉN  
ÁLLAMHATÁR**

2 plát  
141

**SLOVENSKO-MADŽARSKA  
DRŽAVNA MEJA**

**KIEGÉSZÍTÉS ÉS MÓDOSÍTÁS  
A HATÁRVONAL LEÍRÁSÁHOZ  
ÉS TÉRKÉPEIHEZ**

**DOPOLNITVE IN SPREMEMBE  
OPISA MEJE  
IN NAČRTOV**

**A**

**HATÁRSZAKASZ**

**MEJNI SEKTOR**

**A**

*4*

**1999**

*5*

## BEVEZETŐ

Az államhatár felújítására, megjelölésére és karbantartására létrehozott Magyar-Szlovén Vegyesbizottság az 1983. év október hó 20. napján aláírt Egyezmény 12. cikke alapján a Lendva-patak szabályozását követően az A614 - A644 számú határjelek között 1995-1998. években ismételten megjelölte az államhatárt, és a változásokról kidolgozta ezen „Kiegészítés és módosítás a határvonal leírásához és térképeihez” című határokmányt.

## UVOD

Mešana slovensko-madžarska komisija za obnavljanje, označevanje in vzdrževanje državne meje je v skladu z 12. členom Konvencije, podpisane 20. oktobra 1983, po obnovljeni regulaciji potoka Ledava med letoma 1995 in 1998, ponovno označila državno mejo med mejnikoma A614 in A644 in o spremembah izdelala dokument Dopolnitve in spremembe opisa meje in načrtov.



# VÁLLALKOZÁSI SZERZŐDÉS

Ezen „Kiegészítés és módosítás a határvonal leírásához és térképeihez” című határokormány két eredeti példányban készült. Mindkét Fél egy-egy példánnyal rendelkezik.

Te „Dopolnitve in spremembe opisa meje in načrtov” so izdelane v dveh originalih. Vsaka stran razpolaga z enim izvodom.

KORONAFÜRT Betét Társaság  
1165 Budapest, Koronafürt utca 46.

Ljubljana, 2001. március 1.

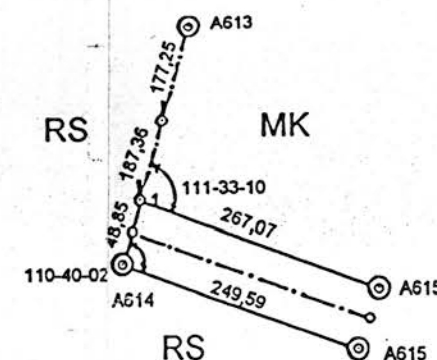
V Ljubljani, 1. marca 2001.

Dr. Dián József ezredes  
A Vegyesbizottság  
magyar küldöttségének elnöke

Branko Celar dipl.iur.  
Predsednik slovenske delegacije  
Mešane komisije



TOČKA PONT		RAZDALJA TÁVOLSÁG					LOMNI KOT TÖRÉSSZÖG			Višina Magasság	KOORDINATE KOORDINÁTÁK		Št. mejn. na črta Határ-térkép száma	ÓPIS POTEKA MEJNE ČRTE, SKICE IN OPOMBE A HATÁRVONAL HÚZÓDÁSÁNAK SZÖVEGES LEÍRÁSA VÁZLATOK ÉS MEGJEGYZÉSEK
Številka Szám	Položaj Helye MK Mejna črta Határvonalon RS	MK ↕	↔	Mejna črta Határvonalon	↔	RS ↓	MK	Mejna črta Határvonalon MK ↔ RS	RS		Y	X		
1	2	3	4	5	6	7	8	9	10	11	12	13	14	15
1	o			200,67				179-59-35			193399,42	67922,94	81	Meja poteka v premi med mejniki po gozdu do brega regulirane struge potoka Ledava.
A613	o			177,40				90-56-20			193566,15	67862,35	81	
1	o			364,61				180-01-03			193696,28	68202,95	81	
A614	o			23,53				110-47-51			193704,67	68224,93	81	A határvonal a határjelek között egyenes vonalban halad az erdőben a szabályozott Lendva-patak partjáiig.
	o			25,32							193713,70	68248,59	81	
A615	o	320,76	18,39	258,64	23,10	249,58		180-17-40			193499,26	68383,25	81	
	o			320,81				179-59-36	180-00-37		193511,53	68396,95	81	
A616	o	208,58	20,05	320,81	20,77	320,87	179-16-35	179-25-16			193526,94	68414,16	81	
	o			211,24				179-59-51	180-34-25		193259,72	68596,58	81	
1	o	49,25	21,81	211,24	23,69	214,15	176-07-20	166-30-03			193273,06	68611,55	81	
	o			52,73				179-59-50	150-05-11		193286,88	68627,06	81	
A617	o		13,89	64,88			162-07-50	167-11-02			193102,22	68733,32	81	
	o			64,88							193114,62	68751,26	81	
1	o			269,25		391,38		173-17-16			193128,09	68770,75	81	
	o			269,25							193062,93	68763,02	81	
A618	o	524,11		36,55				197-11-05			193068,02	68775,94	81	
	o			36,55					206-32-02		193005,38	68792,83	81	
1	o			97,26				192-19-32			192739,00	68832,06	81	
	o			97,26							192745,59	68853,65	81	
2	o			64,92		410,93		182-01-54			192706,03	68847,83	81	
	o			64,92							192629,27	68907,56	81	
A619	o	668,81	17,85	222,05			200-03-42	180-03-10			192568,02	68935,53	81	
	o			222,05							192579,48	68949,22	81	



Meja poteka v lomljeni črti po regulirani strugi potoka Ledava.

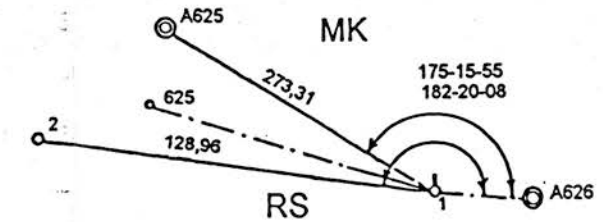
A határvonal a szabályozott Lendva-patak medrében tört vonalban halad.

TOČKA PONT		RAZDRAJJA TÁVOLSÁG					LOMNI KÖT TÖRÉSSZÖG			Višina Magasság	KOORDINATE KOORDINÁTÁK		Št. mejn. načrta Határ-térkép száma	OPIS POTEKA MEJNE ČRTE, SKICE IN OPOMBE A HATÁRVONAL HÚZÓDÁSÁNAK SZÓVEGES LEÍRÁSA VÁZLATOK ÉS MEGJEGYZÉSEK					
Številka Szám	Položaj Helye MK Mejna črta Határvonalon RS	MK ↕	↔	Mejna črta Határvonalon ↔	RS ↕	MK	Mejna črta Határvonalon MK ↔ RS	RS	Y		X								
1	2	3	4	5	6	7	8	9	10	11	12	13	14	15					
A620	°	668,81		222,05	24,80	410,93		179-35-11	180-49-56		192409,31	69091,87	82	Meja poteka v lomljeni črti po regulirani strugi potoka Ledava.  A határvonal a szabályozott Lendva-patak medrében tört vonalban halad.					
	°			446,97											181-15-26			192050,31	69358,95
A621	°	154,08	22,72	81,60	610,59			179-32-15			192064,71	69376,53	82						
	°			36,34											188-18-05			192001,38	69427,99
1	°			40,66											162-46-07			191976,78	69454,74
	°	316,43	18,15	40,66	28,13			165-40-17	162-26-13		191933,21	69459,09	82						
3	°			168,91											174-55-33			191941,63	69475,17
	°			145,63											179-59-02			191954,67	69500,09
A622	°	119,71	18,67	168,91	19,03	169,97		182-33-13	186-13-03		191788,66	69564,80	82						
	°			145,63											191-36-10			191797,11	69563,85
	°	100,98	22,50	117,51	20,65	143,04		192-02-52	189-37-14		191649,31	69598,83	82						
1	°			117,51											180-01-05			191659,66	69614,37
A623	°	100,98	22,50	117,51	20,65	143,04		179-55-00	189-37-14		191671,11	69631,55	82						
	°			60,51											180-26-23			191554,73	69672,22
	°	123,70	17,97	60,51	23,04	228,55		180-26-23	157-53-05		191569,24	69689,42	82						
1	°			46,77										168-09-49			191522,98	69728,42	
	°			46,77										158-38-12			191474,86	69734,01	
2.	°	123,70	17,97	74,80	23,04	128,61		168-48-04	157-53-05		191481,80	69750,59	82						
	°			74,80										179-58-46			191490,69	69771,85	
3	°	189,96	17,28	74,80	22,12	128,61		177-32-23	182-55-09		191410,31	69772,58	82						
	°			51,09										189-52-26			191356,17	69768,86	
	°	189,96	17,28	51,09	22,12	78,99		182-19-20	182-55-09		191360,88	69785,49	82						
4	°			44,70										180-00-27			191366,91	69806,77	
	°	189,96	17,28	44,70	22,12	78,99		184-49-59	182-55-09		191318,12	69798,53	82						
5	°			36,61															

*Handwritten signature*

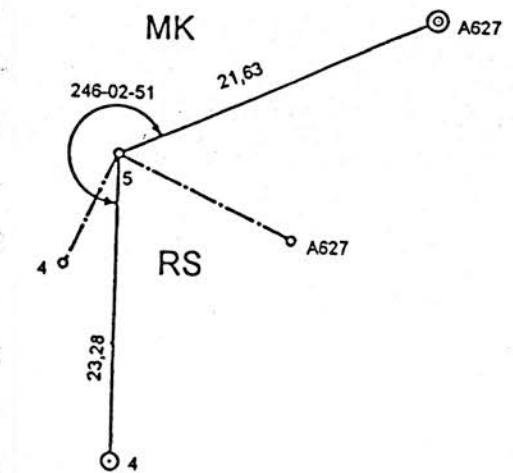
TOČKA PONT		RAZDALJA TÁVOLSÁG					LOMNI KÖT TÖRÉSSZÖG			Višina Magasság	KOORDINATE KOORDINÁTÁK		St. mejn. načrta Határ-térkép száma	15									
Številka Szám	Položaj Helye MK Mejna črta Határvonalon RS	MK ↕	↔	Mejna črta Határvonalon ↔	RS ↕	MK	Mejna črta Határvonalon MK ↔ RS	RS	Y		X												
1	2	3	4	5	6	7	8	9	10	11	12	13	14	15									
A624	•	189,96		36,61	21,47	78,99		179-52-19	196-27-36		191284,13	69812,12	82										
	•			11,67													191292,08	69832,06					
1	•	154,91	23,54	92,48	20,64	98,75	188-49-17	195-18-20			191273,28	69816,43	82										
	•			28,15													191185,78	69852,84					
2	•			268,08													176-39-28			191199,39	69872,05	82	
	•	131,75						179-59-53			191211,32	69888,89											
3	•	22,26		180-56-33							191175,95	69887,64	82										
	•			10,25															191058,98	69941,82			
A625	•	350,01		179-07-06							191067,46	69962,40	82										
	•			5,74																			
1	•			10,25																		83	
	•			190844,40				70111,10															
A626	•	154,91		154-34-52							190835,86	70116,76	83										
	•			2,67																			
1	•			113-43-49				16,95												190830,18	70117,57	83	
	•	29,45																					
2	•	238-05-43	22,50								190828,77	70115,30	83										
	•	147-09-51																					
3	•	109-23-08	168-34-10								190799,32	70115,27	83										
	•	74,89																					
4	•	271-01-29									190736,44	70047,60	83										
	•	6,85																					
5	•	109-23-08									190725,54	70087,58	83										
	•	11,10																					
A627	•	190738,04									190738,04	70067,94	83										
	•	190726,08		70049,92																			
	•	190727,20	70065,54																				
	•	183,67	15,66	17,58									83										

OPIS POTEKA MEJNE ČRTE, SKICE IN OPOMBE  
A HATÁRVONAL HÚZÓDÁSÁNAK SZÖVEGES LEÍRÁSA VÁZLATOK ÉS  
MEGJEGYZÉSEK



Meja poteka v lomljeni črti po regulirani strugi potoka Ledava.

A határvonal a szabályozott Lendva-patak medrében tört vonalban halad.



*Handwritten signature*

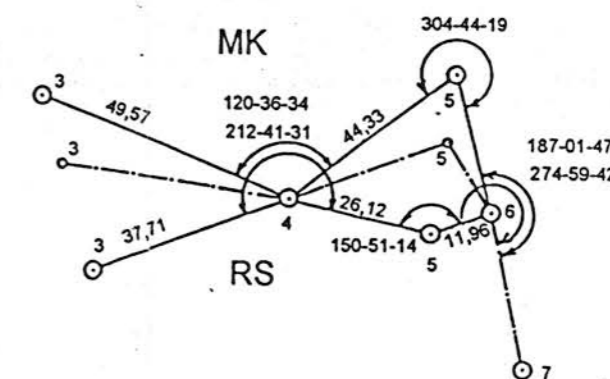
*Handwritten mark*

TOČKA PONT		RAZDALJA TÁVOLSÁG					LOMNI KÖT TÖRÉSSZÖG			Višina Magasság	KOORDINATE KOORDINÁTÁK		St. mejn. načrta Határ-térkép száma	15
Številka Szám	Položaj Helye MK Mejna črta Határvonalon RS	MK ↔	↔	Mejna črta Határvonalon	↔	RS ↓	MK	Mejna črta Határvonalon MK ↔ RS	RS		Y	X		
1	2	3	4	5	6	7	8	9	10	11	12	13	14	15
1	o	183,67		17,58	12,01	22,50		183-38-00			190709,64	70066,41	83	
	o				117,33					216-14-39		190705,36	70077,63	
A628	o	59,72		45,37	17,95	107,08		195-26-13			190593,06	70079,63	83	
	o				58,73					193-01-40		190599,91	70096,22	
1	o	151,88	19,26		18,34	45,71	192-23-42				190544,63	70078,37	83	
	o				58,73			181-34-03				190550,97	70096,56	
2	o	25,31	21,48		17,95	59,24	191-05-04				190557,84	70114,10	83	
	o				147,69			182-10-25	179-34-10			190488,99	70100,07	
3	o	106,30	22,10		13,81	144,49	189-16-53				190497,10	70119,96	83	
	o				27,32			177-30-50	188-41-51			190503,15	70136,86	
4	o	72,49	17,94		16,86	27,59	180-15-03				190360,74	70181,43	83	
	o				99,53			171-01-39				190372,90	70199,88	
A629	o	107,05	17,53				176-01-02	178-53-51			190379,68	70211,91	83	
	o				4,20			181-46-31				190339,43	70195,08	
1	o	81,61					190-03-43				190347,90	70210,90	83	
	o				6,21			179-53-24	182-33-46			190355,83	70225,78	
2	o	263,81					194-11-05				190251,74	70255,16	83	
	o				4,20			178-42-19				190265,24	70266,34	
3	o	61,40									190261,70	70268,60	83	
	o				60,37			215-05-42				190259,34	70274,34	
4	o	17,99									190265,79	70283,68	83	
	o				11,35			155-35-30				190203,80	70309,54	
5	o	29,19					197-26-45				190215,36	70315,70	83	
	o				60,37			207-45-45				190232,50	70323,62	
6	o	16,93									190215,99	70357,59	83	
	o				41,89			227-37-12	207-10-34			190184,56	70388,85	
	o	15,58									190201,29	70386,27	83	
	o				32,23			183-15-05				190219,07	70383,53	
	o	193-48-40									190215,99	70357,59	83	
	o				15,58			152-00-03				190184,56	70388,85	
	o	193-48-40									190201,29	70386,27	83	
	o				29,19			265-56-48				190219,07	70383,53	
	o	193-48-40									190214,62	70394,34	83	
	o				29,19			193-48-40				190214,62	70394,34	

OPIS POTEKA MEJNE ČRTE, SKICE IN OPOMBE  
A HATÁRVONAL HÚZÓDÁSÁNAK SZÖVEGES LEÍRÁSA VÁZLATOK ÉS  
MEGJEGYZÉSEK

Meja poteka v lomljeni črti po regulirani strugi potoka Ledava.

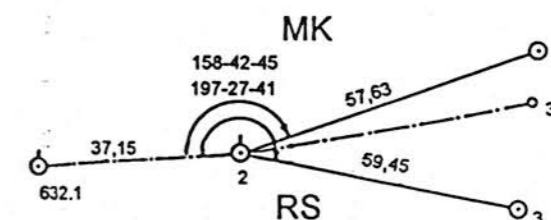
A határvonal a szabályozott Lendva-patak medrében tört vonalban halad.



*[Handwritten signature]*

*[Handwritten signature]*

TOČKA PONT		RAZDALJA TÁVOLSÁG					LOMNI KÖT TÖRÉSSZÖG			Magasság	KOORDINATE KOORDINÁTÁK		St. mejn. načrta	Határkép száma	OPIS POTEKA MEJNE ČRTE, SKICE IN OPOMBE A HATÁRVONAL HÚZÓDÁSÁNAK SZÖVEGES LEÍRÁSA VÁZLATOK ÉS MEGJEGYZÉSEK			
Številka	Položaj Helye	MK	↔	Mejna črta	↔	RS	MK	Mejna črta	RS		Y	X						
Száma	Mejna črta Határvonalon	↓		Határvonalon		↓	MK	Határvonalon	RS	MK Mejna črta Határvonalon								
	RS			MK ↔ RS						RS								
1	2	3	4	5	6	7	8	9	10	11	12	13	14	15				
7	ó	263,81		29,19				178-19-44			190242,48	70403,06	83	Meja poteka po stari suhi strugi potoka Ledava v premi med mejniki.  A határvonal a Lendva-patak régi száraz medrében a határjelek között egyenes vonalban halad.				
				4,41														
8	ó				46,81				180-24-53			190246,65	70404,50		83			
A630	•				39,04				139-40-32			190291,01	70419,46		83			
1	ó				35,59				164-37-31			190311,14	70452,91		83			
2	ó				14,70				143-57-10			190320,75	70487,18		83			
A631	•				106,55				179-16-31			190315,63	70500,96		83			
A632	•				35,22				147-41-27			190277,26	70600,36		83			
1	ó				37,15				175-18-50			190248,98	70621,35		83			
2	ó				55,26				171-56-57			190217,44	70640,98		83			
3	ó	54,85	13,22	25,66			201-13-22				190160,80	70651,59	83	Meja poteka v lomljeni črti po regulirani strugi potoka Ledava.  A határvonal a szabályozott Lendva-patak medrében tört vonalban halad.				
											187-12-33						190166,90	70663,32
											179-57-29	154-49-41					190178,72	70686,09
4	ó	233,12	12,53	18,99	56,26		177-34-33				190114,20	70680,52	83					
											173-50-00					190119,44	70691,90	
											180-03-34	184-11-03				190127,40	70709,14	
A633	•			29,06				182-20-08			190093,08	70704,13	83					
	•			149,86					181-24-07		190102,18	70722,76						
1	•			53,58		304,31		196-18-56			189959,82	70772,69	83					



*Edel*

*Ch*



TOČKA PONT		RAZDALJA TÁVOLSÁG					LOMNI KÖT TÖRÉSSZÖG			Višina Magasság	KOORDINÁTE KOORDINÁTÁK		Št. mejn. načrta Határ-térkép száma	15
Številka Szám	Položaj Helye MK Mejna črta Határvonalon RS	MK ↔ ↓	↔	Mejna črta Határvonalon	↔	RS ↓	MK	Mejna črta Határvonalon MK ↔ RS	RS		Y	X		
1	2	3	4	5	6	7	8	9	10	11	12	13	14	15
A634	•	102,69	17,63	53,58	304,31	178-41-13	160-57-43				189911,12	70794,99	83	OPIS POTEKA MEJNE ČRTE, SKICE IN OPOMBE A HATÁRVONAL HÚZÓDÁSÁNAK SZÖVEGES LEÍRÁSA VÁZLATOK ÉS MEGJEGYZÉSEK
	•			104,38							189920,98	70809,60		
1	•	205,77	11,00	24,19	185-17-03	190-41-48	180-01-18	184-01-17			189820,53	70843,35	83	
	•			40,34							189826,00	70852,89		
A635	•	25,71	19,93	23,15	38,10	180-46-13	180-49-50				189793,04	70876,14	83	
	•			161,01							189806,38	70895,06		
A636	•	48,41	17,29	30,19	182-50-34	180-32-29	180-09-42	176-15-28			189648,70	70956,56	83	
	•			48,67							189662,73	70970,71		
1	•	92,67	11,76	22,45	49,42	177-39-46	186-16-24	181-32-33			189587,93	70998,96	84	Meja poteka v lomljeni črti po regulirani strugi potoka Ledava.
2	•			24,98							189593,86	71009,12		
3	•	118,87	14,81	92,06	91,22	210-12-59	205-17-17	195-19-57			189606,43	71030,71	84	A határvonal a szabályozott Lendva-patak medrében tört vonalban halad.
	•			22,37							189510,70	71050,18		
A637	•	48,00	13,93	29,23	17,40	184-41-43	199-09-58				189518,88	71062,53	84	
1	•			79,13							189530,68	71081,54		
1	•	33,73	20,76	206-48-57	73,27	204-01-41	185-25-55	200-52-28			189504,60	71088,03	84	Meja poteka po levem bregu regulirane struge potoka Ledava v premi med mejnikoma.
	•			17,40							189519,31	71094,71		
2	•	33,73	21,07	192-51-14	33,73	189458,16	189471,72	189492,29	189458,65	71204,81	189471,34	71201,43	84	A határvonal a szabályozott Lendva-patak bal partján a határjelek között egyenes vonalban halad.
	•			41,43							189491,84	71196,55		
3	•	36,51	13,13	179-29-56	149-04-08						189466,49	71237,62	84	Meja prečka regulirano strugo potoka Ledava v lomljeni črti.
	•			60,43							189457,94	71297,44		
4	•	43,89	19,91	182-00-47	21,33	178-02-46	169-32-27	121-42-50			189435,93	71331,27	84	A határvonal a szabályozott Lendva-patak medrén keresztül tört vonalban halad.
5	•			18,53							189453,26	71341,08		
	•			13,39			189471,90	71351,44						

*Handwritten signature*

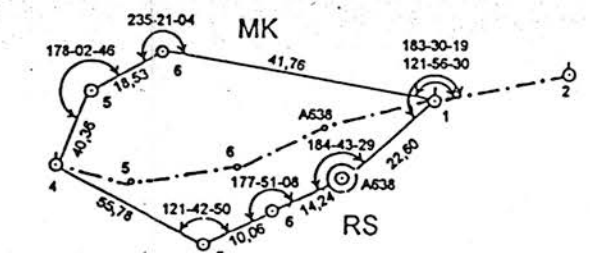
*Handwritten initials*

TOČKA PONT		RAZDALJA TÁVOLSÁG					LOMNI KOT TÖRÉSSZÖG			Višina Magasság	KOORDINATE KOORDINÁTÁK		St. mejn. načrta Határ-térkép száma	15					
Številka Szám	Položaj Helye MK Mejna črta Határvonalon RS	MK ↕	↔	Mejna črta Határvonalon ↔	RS ↕	MK	Mejna črta Határvonalon MK ↔ RS	RS	Y		X								
1	2	3	4	5	6	7	8	9	10	11	12	13	14	15					
6	○	52,99	25,27	13,39	16,22	10,06	179-24-02 180-00-00	177-51-08	189425,30 189449,44 189464,94	71346,45 71353,91 71358,70	84	Meja prečka regulirano strugo potoka Ledava v lomljeni črti. A határvonal a szabályozott Lendva-patak medrén keresztül tört vonalban halad.							
A638	○			12,56										9,37	14,24	180-23-21	189445,73 189454,71	71365,91 71368,60	84
1	○			20,56															
2	○	71,24	33,59	21,84	8,15	32,92	181-10-38	203-42-52 182-06-21	181-54-38	189385,19 189387,30 189387,82	71371,86 71405,38 71413,51	84	Meja poteka po desnem bregu regulirane struge potoka Ledava v premi med mejnikoma. A határvonal a szabályozott Lendva-patak jobb partján a határjelek között egyenes vonalban halad.						
3	○			41,88											179-56-01 180-03-28	189336,91 189345,50	71393,69 71408,00	84	
4	○			71,03															176-42-34
5	○	129,25	18,93	19,74	71,10	176-42-34	174-34-16 182-38-39	177-11-36	189282,38 189293,34	71440,58 71457,00	84								
6	○			131,76								167-05-10	189152,96 189160,12	71473,24 71489,70	84				
A639	○			17,95												170-06-21 179-04-30	170-42-54	189168,11 189129,29	71508,91 71496,25
1	○	55,05	13,92	21,77	39,81	173-06-14	194-56-02 179-54-43	176-58-46	189129,36 189098,63 189097,64	71518,02 71482,14 71496,02	84	Meja poteka v lomljeni črti po regulirani strugi potoka Ledava. A határvonal a szabályozott Lendva-patak medrében tört vonalban halad.							
2	○			31,52										167-35-21	189129,29 189129,36	71496,25 71518,02	84		
3	○			31,65														178-04-35	171-32-42 181-26-21
4	○	68,81	28,13	24,35	33,57	182-44-16	169-07-33 180-05-55	188-25-58	189029,88 189031,68	71485,03 71513,10	84								
1	○			68,14								178-04-35	171-32-42 181-26-21	171-34-36	188992,23 188991,79	71488,42 74515,64	84		
2	○			39,97														180-01-23	182-54-30 174-52-35
3	○	37,80	27,22	12,28	40,86	180-01-23	182-54-30 174-52-35	183-46-52	188955,20 188955,65	71512,56 71528,49	84								
4	○			39,68								22,06	15,94	36,25	180-01-23	182-54-30 174-52-35	183-46-52	188952,61 188955,20	71490,65 71512,56
4	○	27,23	28,91	15,94	36,25	180-01-23	182-54-30 174-52-35	183-46-52	188952,61 188955,65	71490,65 71528,49	84								

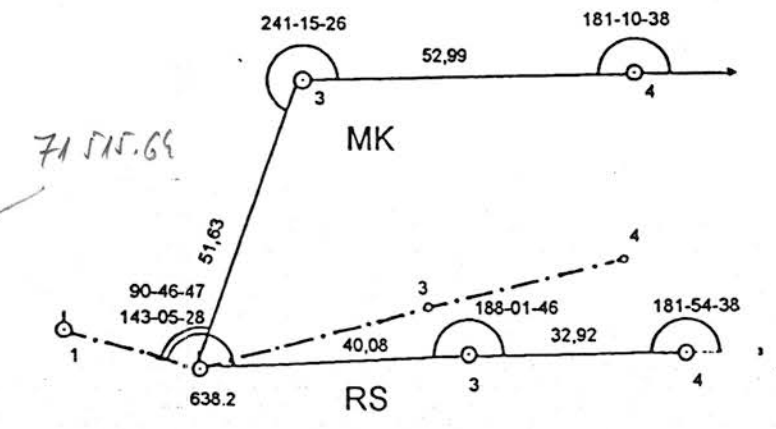
OPIS POTEKA MEJNE ČRTE, SKICE IN OPOMBE  
A HATÁRVONAL HÚZÓDÁSÁNAK SZÖVEGES LEÍRÁSA VÁZLATOK ÉS  
MEGJEGYZÉSEK

Meja prečka regulirano strugo potoka Ledava v lomljeni črti.  
A határvonal a szabályozott Lendva-patak medrén keresztül tört vonalban halad.

Meja poteka po desnem bregu regulirane struge potoka Ledava v premi med mejnikoma.  
A határvonal a szabályozott Lendva-patak jobb partján a határjelek között egyenes vonalban halad.



Meja poteka v lomljeni črti po regulirani strugi potoka Ledava.  
A határvonal a szabályozott Lendva-patak medrében tört vonalban halad.



*Handwritten signature*

*Handwritten mark*

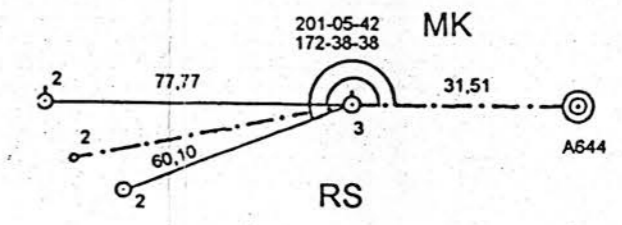
TOČKA PONT		RAZDALJA TÁVOLSÁG					LOMNI KOT TÖRÉSSZÖG			Višina Magasság	KOORDINATE KOORDINÁTÁK		Št. mejn. načrta Határ-térkép száma	15
Številka Szám	Položaj Helye MK Mejna črta Határvonalon RS	MK ↔	Mejna črta Határvonalon ↔	RS ↓	MK ↔	Mejna črta Határvonalon MK ↔ RS	RS	Y	X					
1	2	3	4	5	6	7	8	9	10	11	12	13	14	
5	○	83,55	19,43	28,91	19,24	28,55	179-34-16	274-32-24 180-01-33	183-03-33		188925,42	71492,19	84	
	○			1,52							188926,31	71511,60		
	○											188927,20		71530,82
6	○			82,33		128,58	189-30-34	183-53-17			188926,38	71513,12	84	
	○													
A640	○	47,51	24,59	47,22			174-40-00	179-35-31 179-51-54	179-20-00		188841,97	71496,29	84	
	○											188844,41		71520,76
1	○	52,68	22,00	53,31	19,92		183-52-22	186-11-56 179-54-51	188-33-23		188795,55	71506,43	84	
	○											188797,80		71528,32
	○											188799,79		71548,14
2	○	52,64	23,71	35,61	18,32	53,67	176-27-00	156-44-57			188743,26	71512,84	84	
	○											188745,12		71536,48
	○											188746,53		71554,75
A641	○			14,05	18,45	33,81	182-21-36	172-02-57 176-58-10	204-05-21		188710,72	71545,70	84	
	○											188713,97		71563,86
1	○	45,21	26,29	46,32	13,53	15,08	179-12-52	174-26-57 179-57-29	177-11-51		188691,56	71522,76	84	
	○											188696,95		71548,49
	○											188699,02		71561,86
2	○	31,53	18,49	33,02	23,96	46,10	175-06-29	187-23-20 179-58-19	174-49-34		188647,55	71533,10	84	
	○											188650,72		71551,32
	○											188654,81		71574,93
3	○	12,03	10,30	12,03	33,20	35,00	158-45-13	190-08-41 180-00-34	176-21-56		188616,76	71539,89	84	
	○											188617,72		71550,14
	○											188620,80		71583,20
4	○	95,20	9,83	40,07	33,87	12,05	168-22-20	178-25-27			188604,83	71541,47	84	
	○											188605,74		71551,26
	○											188608,88		71584,98
A642	○			40,72	26,53	38,02	210-08-55	192-04-15 169-58-27	181-18-37		188567,12	71561,96	84	
	○											188571,00		71588,20
1	○	5,65	47,92	9,47	26,79	36,67	192-51-18	175-08-37 179-54-07	179-53-00		188512,34	71518,92	84	
	○											188526,49		71564,70
	○											188534,39		71590,30
2	○	83,08	47,94	78,05	24,52	11,74					188506,92	71520,52	84	
	○											188517,38		71567,30
	○											188522,69		71591,24

Meja poteka v lomljeni črti po regulirani strugi potoka Ledava.

A határvonal a szabályozott Lendva-patak medrében tört vonalban halad.

*Handwritten signature*

TOČKA PONT		RAZDALJA TÁVOLSÁG					LOMNI KOT TÖRÉSSZÖG			Višina Magasság	KOORDINATE KOORDINÁTÁK		Št. mejn. načrta Határ- térkép száma	OPIS POTEKA MEJNE ČRTE, SKICE IN OPOMBE A HATÁRVONAL HÚZÓDÁSÁNAK SZÓVEGES LEÍRÁSA VÁZLATOK ÉS MEGJEGYZÉSEK	
Številka Szám	Položaj Helye MK Mejna črta Határvonalon RS	MK ↔	↔	Mejna črta Határvonalon	↔	RS ↓	MK	Mejna črta Határvonalon MK ↔ RS	RS		Y	X			
1	2	3	4	5	6	7	8	9	10	11	12	13	14	15	
A643	○	83,08		78,05	15,45	78,92		174-37-11			188440,78	71582,29	84	<p>Meja poteka v lomljeni črti po regulirani strugi potoka Ledava.</p> <p>A határvonal a szabályozott Lendva-patak medrében tört vonalban halad.</p> <hr/> <p>Meja poteka od sotočja potoka Ledava in reke Krke po desnem bregu reke Krke v premi med mejniki.</p> <p>A határvonal a Lendva-patak és a Kerka folyó összefolyásától a Kerka folyó jobb partján a határjelek között egyenes vonalban halad.</p>	
	○			6,15				164-02-05			188444,01	71597,40			
1	○	35,67	21,72	41,69	12,62	9,44	138-09-57	167-50-03	184-40-41		188434,47	71561,18	84		
	○										188434,66	71582,90			
	○										188434,76	71595,52			
2	○	25,58		63,96	12,39	44,95	219-02-52	195-25-57	184-52-30		188399,65	71553,44	84		
	○										188393,24	71578,20			
	○										188390,13	71590,19			
3	○			31,51							188330,06	71588,16	84		
	○														
	○														
A644	○							212-30-50			188300,30	71598,50	84		
1	○										188259,02	71650,72	84		



*Handwritten signature*

*Handwritten mark*

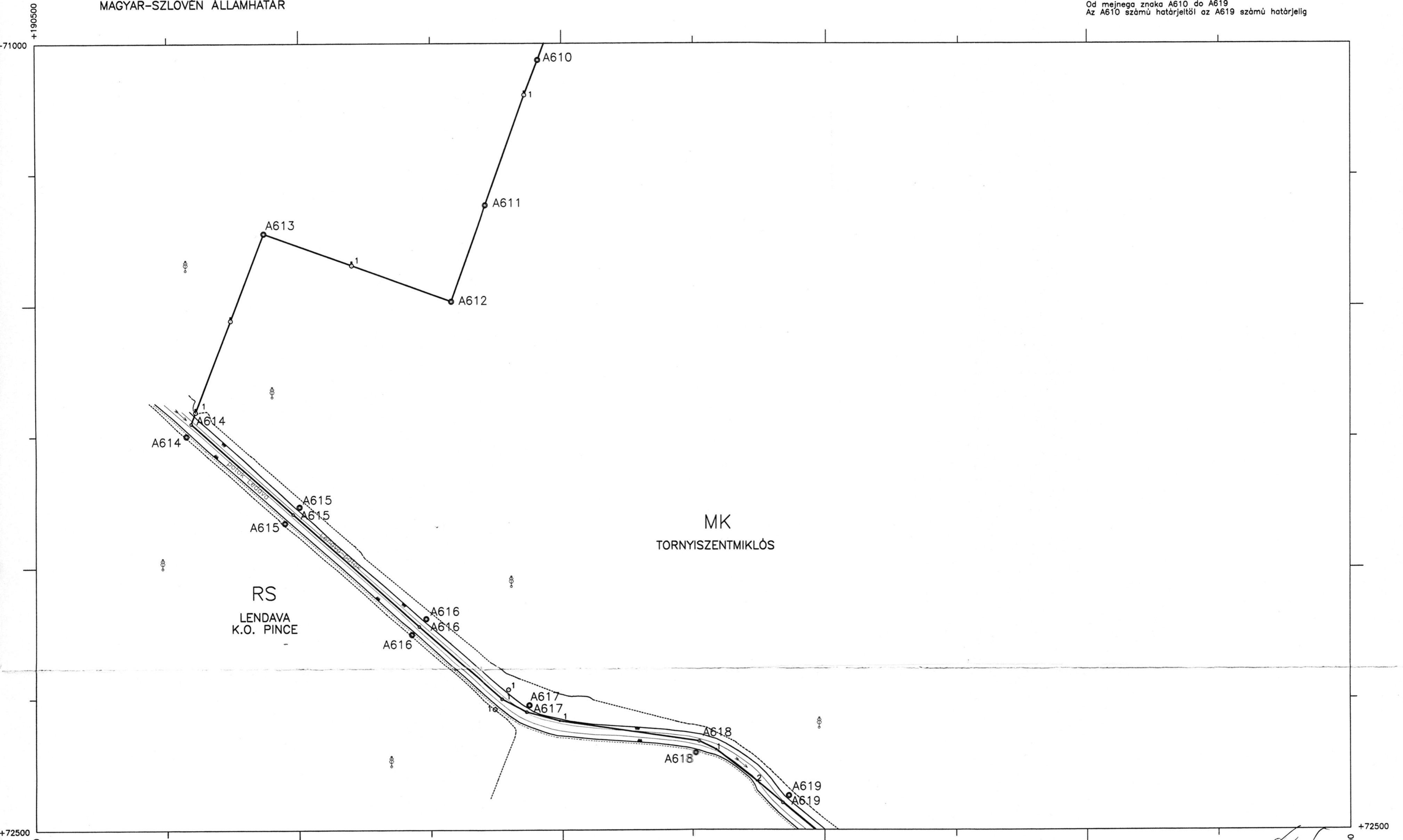
# MEJNI NAČRT HATÁRTÉRKÉP

Številka mejnega načrta  
Határtérkép száma **81**

MEJNI SEKTOR  
HATÁRSZAKASZ **A**

SLOVENSKO-MADŽARSKA DRŽAVNA MEJA  
MAGYAR-SZLOVEN ÁLLAMHATÁR

Od mejnega znaka A610 do A619  
Az A610 számú határjelről az A619 számú határjelig

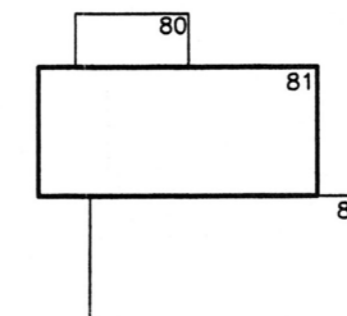


Geodetska dela je za slovensko stran vodil:  
Matjaz Accetto, ing.geodezije  
Geodetski Zavod Slovenije, d.d.  
*Accetto*

Izmera med mejnikoma A614 in A644 je bila izvedena  
v letih 1995, 1997 in 1998.  
A felmérés az A614 és az A644 számú határjeltek között  
1995., 1997. és 1998. években történt meg.

MÉRILÓ  
MÉRETARÁNY **1:5000**

Izdelano v Budimpešti v letu 1999  
Készült Budapesten az 1999. évben.



Magyar részről a geodéziai munkákat irányította:  
Busics Imre okleveles mérnök  
Földmérési és Távérzékelési Intézet

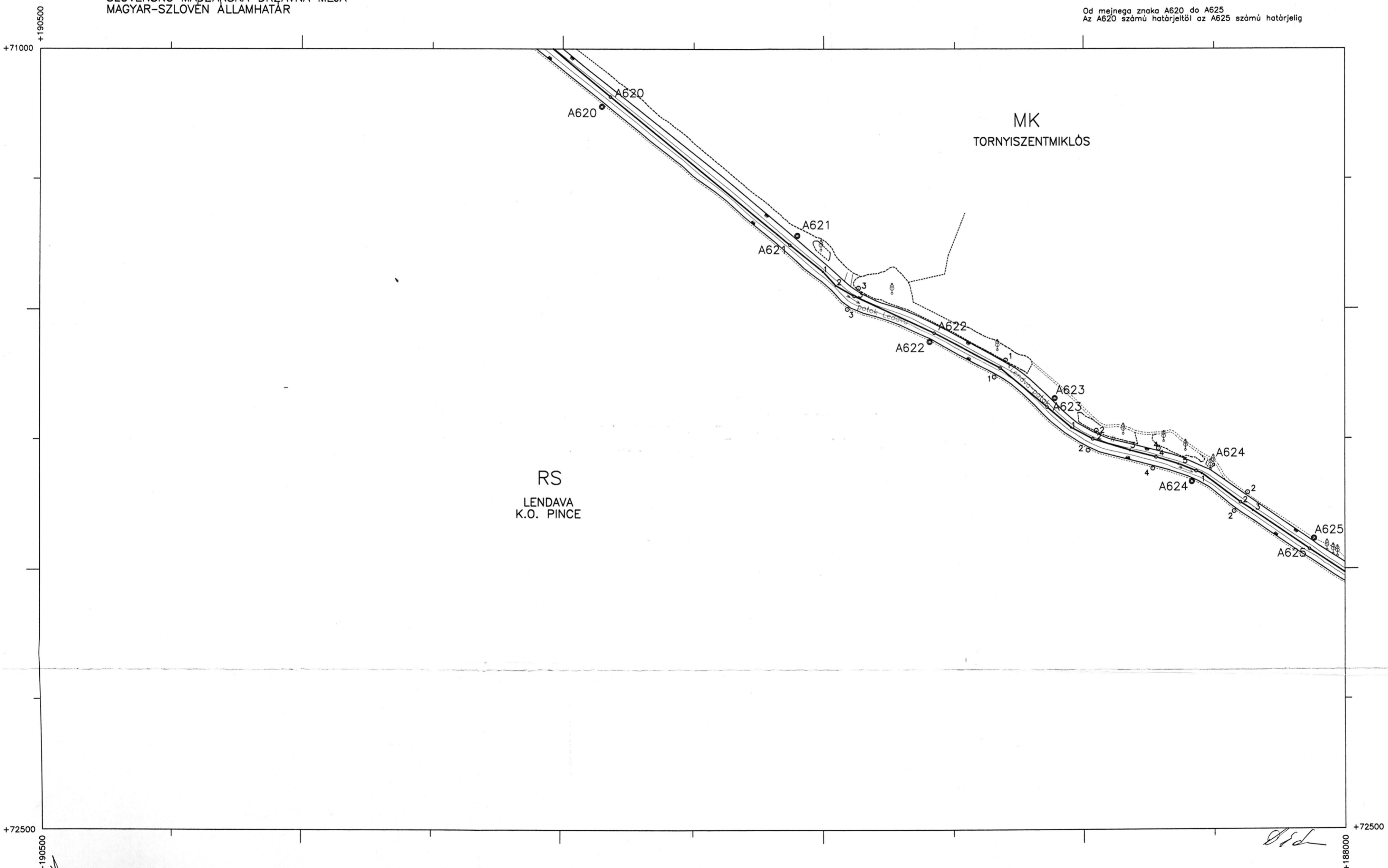
*Busics*

# MEJNI NAČRT HATÁRTÉRKÉP

MEJNI SEKTOR  
HATÁRSZAKASZ **A**

SLOVENSKO-MADŽARSKA DRŽAVNA MEJA  
MAGYAR-SZLOVEN ÁLLAMHATÁR

Od mejnega znaka A620 do A625  
Az A620 számú határjelről az A625 számú határjelig

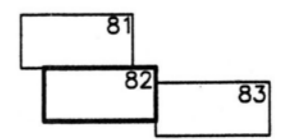


Geodetska dela je za slovensko stran vodil:  
Matjaz Accetto, ing.geodezije  
Geodetski Zavod Slovenije, d.d.  
*Accetto Matjaz*

Izmera med mejnkoma A614 in A644 je bila izvedena  
v letih 1995, 1997 in 1998.  
A felmérés az A614 és az A644 számú határjelek között  
1995., 1997. és 1998. években történt meg.

MÉRILÓ  
MÉRÉ TARÁNY **1:5000**

Izdelano v Budimpešti v letu 1999  
Készült Budapesten az 1999. évben.



Magyar részről a geodéziai munkákat irányította:  
Busics Imre okleveles mérnök  
Földmérési és Távérzékelési Intézet

*Busics Imre*

*Did*

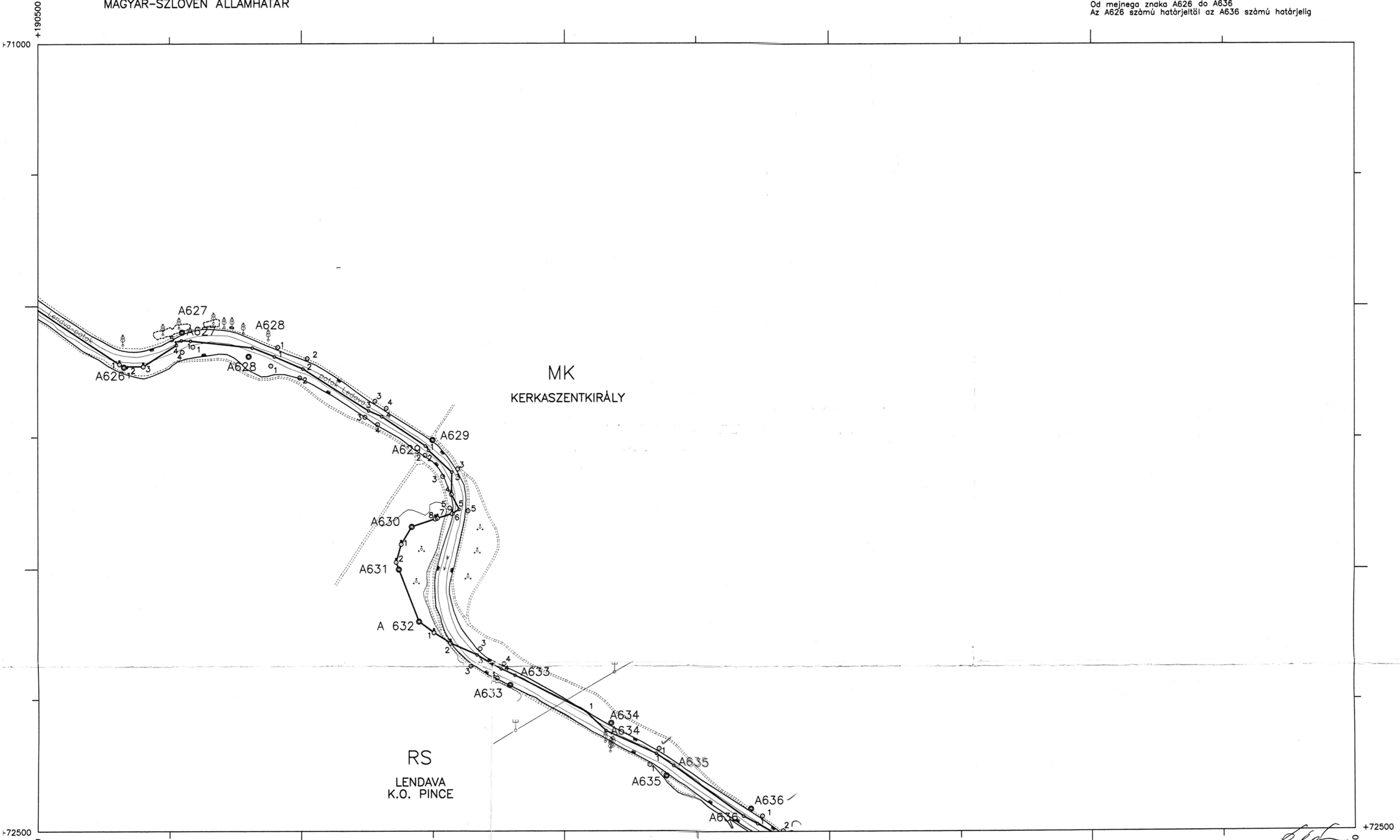
+188000

# MEJNI NAČRT HATÁRTÉRKÉP

MEJNI SEKTOR  
HATÁRSZAKASZ **A**

SLOVENSKO-MADŽARSKA DRŽAVNA MEJA  
MAGYAR-SZLOVÉN ÁLLAMHATÁR

Od mejnega znaka A626 do A636  
Az A626 számú határjelről az A636 számú határjelig

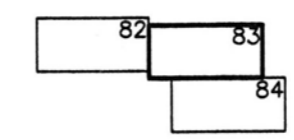


Geodetska dela je za slovensko stran vodil:  
Matjaz Accetto, ing.geodezije  
Geodetski Zavod Slovenije, d.d.  
*Accetto Matjaz*

Izmera med mejnikoma A614 in A644 je bila izvedena  
v letih 1995, 1997 in 1998.  
A felmérés az A614 és az A644 számú határjelék között  
1995., 1997. és 1998. években történt meg.

MÉRILÓ  
MÉRÉTARÁNY **1:5000**

Izdelano v Budimpešti v letu 1999  
Készült Budapesten az 1999. évben.



Magyar részről a geodéziai munkákat irányította:  
Busics Imre okleveles mérnök  
Földmérési és Távérzékelési Intézet

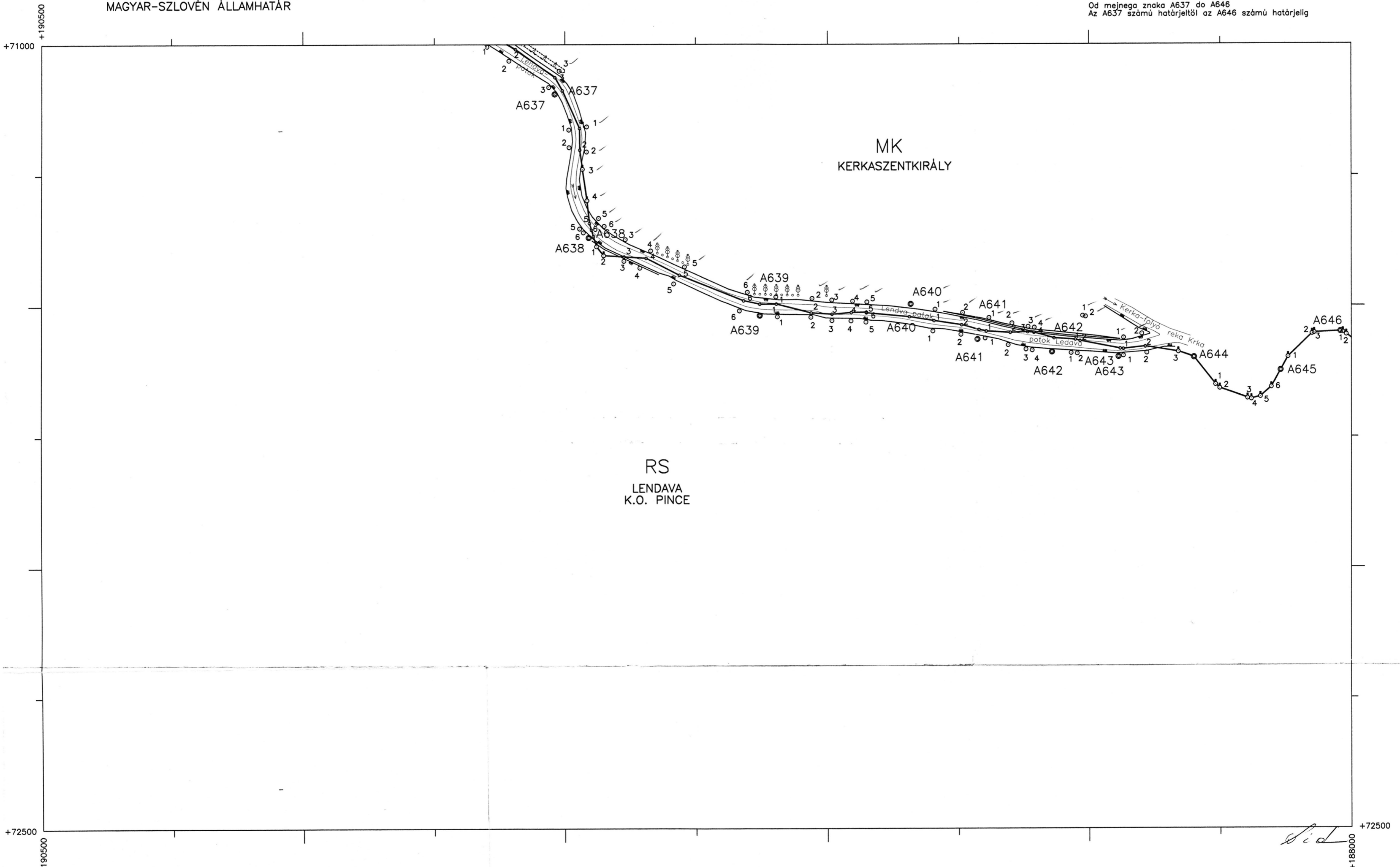
*Busics Imre*

# MEJNI NAČRT HATÁRTÉRKÉP

MEJNI SEKTOR  
HATÁRSZAKASZ **A**

SLOVENSKO-MADŽARSKA DRŽAVNA MEJA  
MAGYAR-SZLOVÉN ÁLLAMHATÁR

Od mejnega znaka A637 do A646  
Az A637 számú határjelről az A646 számú határjelig



RS  
LENDAVA  
K.O. PINCE

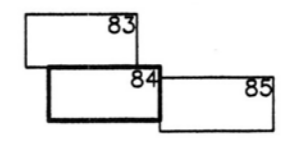
MK  
KERKASZENTKIRÁLY

Geodetska dela je za slovensko stran vodil:  
Matjaz Accetto, ing.geodezije  
Geodetski Zavod Slovenije, d.d.  
*Accetto Matjaz*

Izmera med mejnikoma A614 in A644 je bila izvedena  
v letih 1995, 1997 in 1998.  
A felmérés az A614 és az A644 számú határjelek között  
1995., 1997. és 1998. években történt meg.

MÉRILÓ  
MÉRETARÁNY **1:5000**

Izdelano v Budimpešti v letu 1999  
Készült Budapesten az 1999. évben.



Magyar részről a geodéziai munkákat irányította:  
Busics Imre okleveles mérnök  
Földmérési és Távérzékelési Intézet  
*Busics Imre*