

MAGYAR-OSZTRÁK HATÁRMEGÁLLAPÍTÓ BIZOTTSÁG.

A

MAGYAR KIRÁLYSÁG

ÉS AZ

OSZTRÁK KÖZTÁRSASÁG

KÖZÖTTI

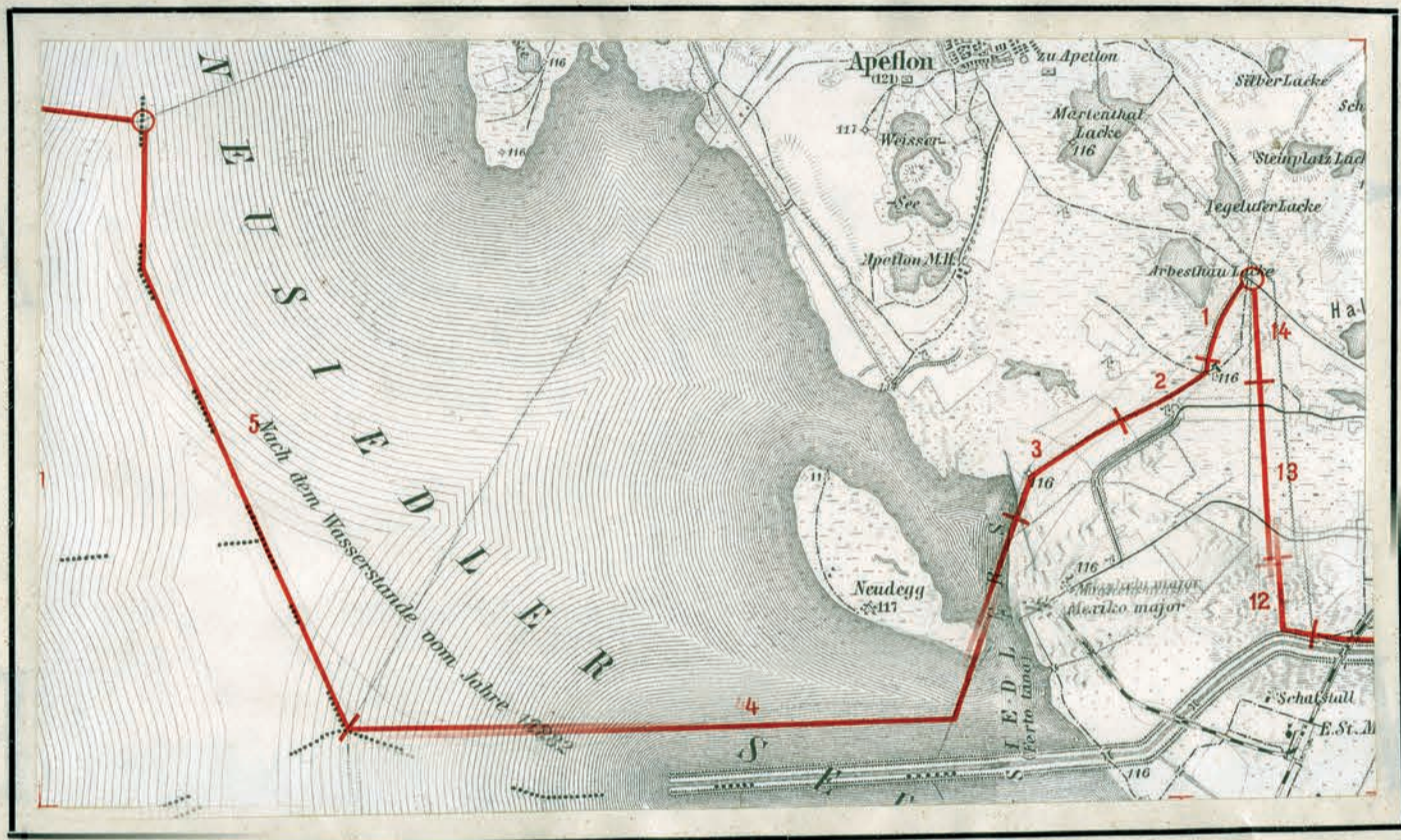
HATÁRVONAL RÉSZLETES LEIRÁSA

TÉRKÉPEKKEL.

A. VI. ALSZAKASZ.

1922.

NYILV. T-BA VEVE
1995 MARE 17.
SORSZÁMA: 41



A VI. Alszakasz.

KIVONAT

a békeszerződések 27-ik fejezetéből.

Saint-Germain en Laye:

A Nikitschtől körülbelül 2 km-re délkeletre lévő 265. magassági ponttól (Kamenje):

„... észak felé és a Fertő-tó déli partján Holling és Hidegség között választandó pontig:

a helyszínen megállapítandó vonal, mely Nikitsch és Zinkendorftól keletre, Kövesd és Németperesztegtől nyugatra halad;

innen kelet felé és a 115. magassági pontig körülbelül 8 km-re St. Johanntól délnyugatra:

a helyszínen megállapítandó vonal, mely a Fertő-tavat metszi és a szigettől, amelyen a 117. magassági pont van, délre halad, Magyarországnak hagyva a helyi érdekű vasutvonalat, amely Mexikó állomásról északnyugat felé halad, valamint az egész Főcsatornát, és amely Pamhagentől dél felé halad.“

Trianon:

A Mosonszentjánostól délnyugatra körülbelül 8 km-re fekvő 115. magassági ponttól:

„... nyugat felé a Fertő-tó déli partján Fertőboz és Hidegség közt választandó pontig:

a helyszínen megállapítandó vonal, amely Pomogytól délre halad, Magyarországnak hagyja az egész Főcsatornát és a helyi érdekű vasutvonalat, amely Mexikó állomásról északnyugat felé vezet, metszi a Fertő-tavat és a szigettől, amelyen a 117. magassági pont van, délre halad; innen dél felé a 265. magassági pontig (Kamenje) körülbelül 2 km-re Fülestől délkeletre:

a helyszínen megállapítandó vonal, amely Nagyezenktől és Fülestől keletre, Németperesztegtől és Kövesdtől nyugatra halad.“

KIVONAT

az 1921. évi október hó 13-án Velencében aláírott jegyzőkönyvből, amely a nyugatmagyarországi kérdés rendezése és a népszavazási terület határainak megállapítására vonatkozik:

„Kroisbach (Fertőrákos) községnek a Neusiedel (Fertő) tóban levő északi községi határának kiindulási pontjától a népszavazási terület határvonala követi a megjelölt községi határvonalat azon pontig, ahol eléri Ödenburg (Sopron) községi határát, s ezen tovahalad az Agendorf (Ágfalva) község északi községi határának találkozási pontjáig, majd ezen község északi határvonalán halad addig a pontig, ahol újra csatlakozik Ödenburg (Sopron) város községi határához s ezen végighúzódik Harkau (Harka) község déli határvonalának eléréséig, amelyen végighalad Kohlendorf (Kópháza) déli községi határával való egyesüléséig, azután addig a pontig, ahol eléri Zinkendorf (Nagyezenk) nyugati községi határát, ezt követve a trianoni vonal eléréséig s ezen tovahaladva addig a pontig, ahol eléri a Neusiedel (Fertő) tavat.“

A határvonal a Trianon-ban és Saint-Germain en Laye-ben létrejött békeszerződések fentemlített s a velencei jegyzőkönyv által módosított fejezeteinek végrehajtásaképen

a **Nagykövetek Tanácsának** 1920. évi július hó 22-én a határmegállapító bizottságok számára kiadott utasításai,

a **Nagykövetek Tanácsának** 1921. évi június hó 3-án a magyarországi határmegállapító bizottságok számára kiadott utasításai,

a **Nagykövetek Tanácsának** az 1921. évi december hó 13-án kelt velencei jegyzőkönyvben körülírt népszavazási terület határának megállapítására vonatkozó utasításai és

a **Bizottság** alábbi ülésein hozott döntései alapján állapított meg:

1922. március 28-i 24. sz. jegyzőkönyv,

1922. október 10-i 36. sz. jegyzőkönyv,

1922. november 15-i 41. sz. jegyzőkönyv.

Angol megbizott:

A. J. Craven ezredes s. k.

Francia megbizott, elnök:

André Jocard őrnagy s. k.

Olasz megbizott:

Enrico Calma őrnagy s. k.

Osztrák megbizott:

Dr. Neugebauer István s. k.

miniszteri tanácsos.

Magyar megbizott:

Dr. Träger Ernő s. k.

miniszteri osztálytanácsos.

Általános megjegyzések.

Az új állami határvonal a Magyar Királyság és az Osztrák Köztársaság között három szakaszra osztott, mely szakaszok A, B, C, betűkkel jelölték meg. Az A szakasz a Köpesény-Kittsee hármasszöghatárponttól (Magyarország, Ausztria és Csehszlovákia közös határpontja) a Fertő tóban elhelyezett szakaszhatárkőig, a B szakasz a megnevezett szakaszhatárkőtől az Irottkőig (883. magassági pont), a C szakasz az Irottkőtől a tócai hármasszöghatárpontig (Tauka, 380. magassági pont; Ausztria, Magyarország és a Szerb-Horvát-Szlovén Állam közös határpontja) terjed.

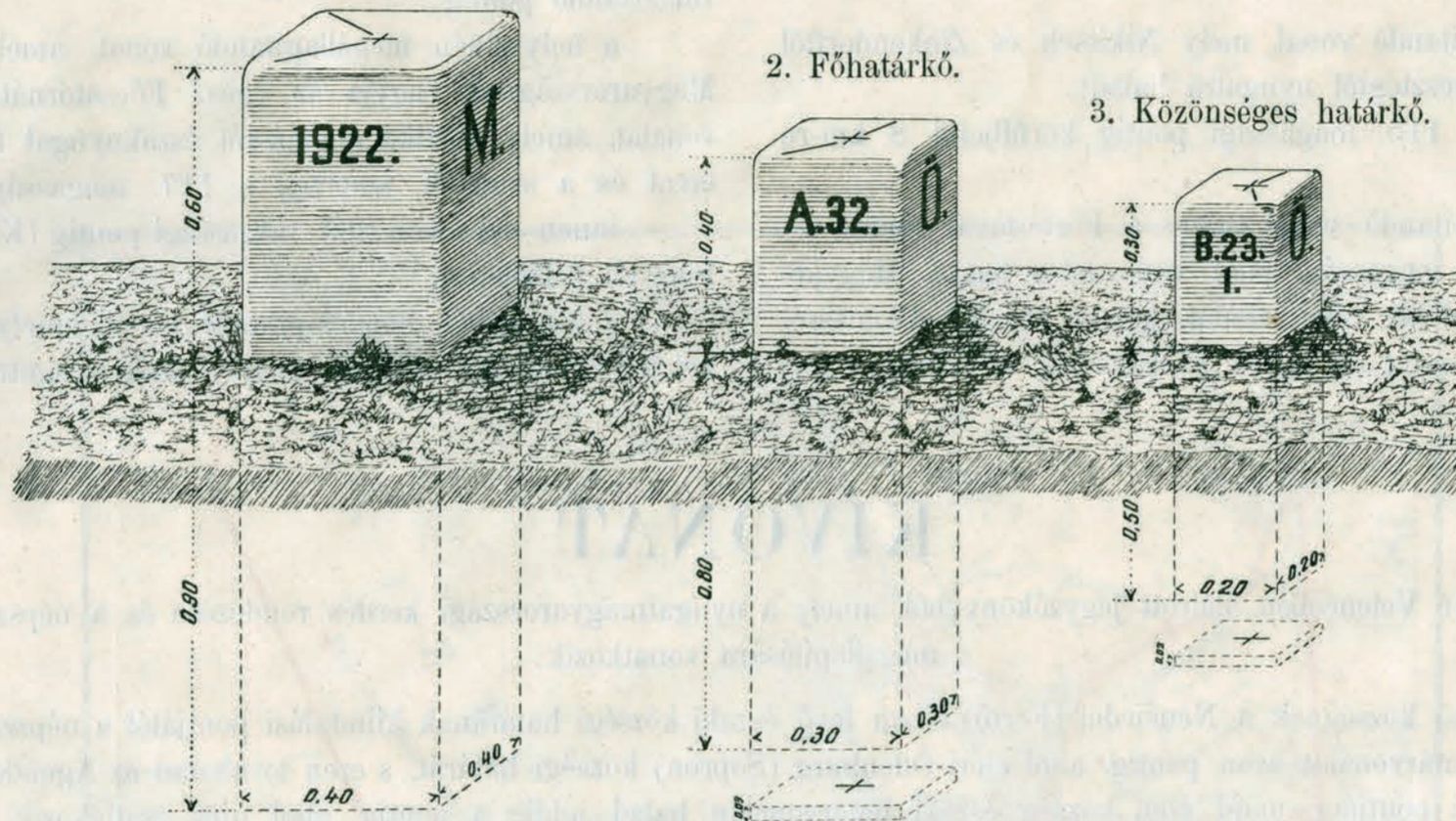
Minden szakasz hat alszakaszra osztott, melyek szakaszonként északról kezdődőleg római számjegyekkel jelölték meg. (A I., A II., stb. B I., B II., stb.) Ezen beosztás azonban a határkövek számozásánál feltüntetést nem nyert, mert csak a műszaki munkák célszerűbb megszervezése s a végső okmányok áttekinthetőbb csoportosítása érdekében történt.

A határvonal megjelölésére a természetben a következő határjelek alkalmaztattak:

A) Határoszlopok. Az északi (Köpesény-Kittsee) és a déli (Tóka-Tauka) hármasszög határpontokon.

B) Határkövek:

1. Szakaszhatárkő.



Megjegyzés: A fő- és közöséges határkövek központosan elhelyezett földalatti alátélapokkal vannak ellátva.

C) Különleges határjelek. A kivételes esetekben alkalmazott különleges határjelek leírását és minőségét a jelen határleírás esetenként tünteti fel.

Szakaszhatárkő alkalmaztatott a szakaszok kezdő, illetőleg végpontján, vagyis a Fertő tóban s az Irottkőn.

Főhatárkő alkalmaztatott: 1) az állami határvonal főbb törési pontjain, 2) községi hármasszöghatárpontokon, 3) az állami határvonalnak valamely természetes vagy mesterséges terepfővonallal való metszéspontján, úgymint vasutak, főbb utak, folyók átmetszésénél.

Közöséges határkő alkalmaztatott a határvonal többi helyein a békeszerződés határozmányai (II. rész 34. cikk) és a bizottsági különleges utasítások értelmében, amelyek előírják, hogy a köveket láttávolságnyira kell elhelyezni.

A határjelek számozása. A számozás menete az északi hármasszög határponttól kiinduló határvonal haladási irányát követi.

A szakaszhatárkövek azon szakasz betűjét viselik, melynek kezdőpontján állanak.

A főhatárkövek szakaszonként 1-től kezdődőleg folytatólagosan arab számjegyekkel vannak megjelölve s a számjegyek előtt viselik az illető szakasz betűjét (pl. A. 25, B. 82, C. 45).

A közöséges határkövek minden egyes főhatárkőtől 1-el kezdett ugyancsak arab számjegyekkel vannak megjelölve s e sorszám fölött viselik azon főkö számát, melytől kezdődőleg számoztattak. A szakaszok kezdőpontján álló kövek e számozásnál 0 számú főköveknek tekintetnek A 0, B 0, C 0.

A különleges határjelek csak közöséges határkövek helyett alkalmaztattak s számozásuk is a közöséges határkövek számozásának szabályai szerint történt.

A határkövek általában a határvonalon vannak elhelyezve, az eltérő esetek a jelen határleírás megfelelő rovataiban vannak feltüntetve.

Ha a határvonal valamely út vagy közvetlenül átmérhető vízfolyás középvonalán halad, a határkövek az út vagy a vízfolyás két oldalán váltogatva helyeztetek el.

Páros kövek alkalmaztattak:

1. ahol a határvonal utat, vasutat, vízfolyást stb. metsz keresztül.

2. ahol valamely tereprészlet (út, folyó, patak, árok stb.) középvonala mint állami határvonal kezdődik és végződik, ezen tereprészlet két oldalán.

3. közvetlenül át nem mérhető folyók azon részeinek egész hosszában a két parton, amely részeken a folyók középvonala állami határvonalat képez.

Megjegyzés a jelen határleírás 7. rovatához.






































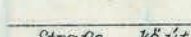








A törési szög az egyes határjeleken azt a szöveget jelenti, melynek csúcsa az illető jelen van és szárai a megelőző s a következő határjelekhez vont egyenesek. A szöveget a megelőző határjelhez vont egyenesnek az óramutató járásával megegyező mozgása írja le.

Megjegyzés a 9—10. rovatokhoz:


A határjelek derékszögű összerendezői az A I—VI és B I—V alszakaszban a stereografikus vetületen, budapesti déllőre vonatkoztatva, a B VI és C I—VI alszakaszban a hengervetület középső rendszerében vannak megadva.

A határvonal menete a nem állandó jellegű vagy természeti változásnak alávetett határrészleteknél az esetleg később bármilyen oknál fogva bekövetkezett változások (pld. vízmeder megváltozása stb.) után is a határfelmérés alkalmával talált állapot szerint érvényes.

JELMAGYARÁZAT.

<p>Állami határ </p> <p>Állami határ birtokrészlet esetén </p> <p>Községi határ </p> <p>Birtok v. művelési ág határ </p> <p>Természetben meg nem állapítható birtokhatár </p> <p>Földrészlet </p> <p>Földrészlet kő vagy fa házzal </p>	<p>Szakasz határkő </p> <p>Fő határkő egyszerű  C27 páros  C53 C53</p> <p>Közönséges határkő egyszerű  B32 7 páros  A27 5 A27 5</p> <p>Sokszögpont, magasságpont </p> <p>Kilométer kő  3 km</p> <p>Régi községi vagy uradalmi határ halom </p> <p>Birtokhatárkő </p> <p>Határkard </p> <p>felső rendű  Tarsa</p> <p>a határ vonalon magyar területen  H.P. osztrák területen  K.T. egyszerűmind tő  C57 vagy közönséges határkő  A73 2</p>	<p>Szántó megjelölés nélkül  W F</p> <p>Rét  W L</p> <p>Legelő  W L</p> <p>Szőlő  2 2</p> <p>Kert  2 2</p> <p>Erdő  2 2</p> <p>Mocsár  2 2</p> <p>Nádas  2 2</p> <p>Kő v. fa kereszt  2 2</p> <p>Temető  2 2</p> <p>Homok v. kavics verem  2 2</p> <p>Aggyagverem, Téglavető  2 2</p>	<p>Vasút  2 2</p> <p>Ló vasút  2 2</p> <p>Kő út árokkal  2 2</p> <p>Kő út árok nélkül  2 2</p> <p>Nem kövezett utak  2 2</p> <p>Árok  2 2</p> <p>Kőhid  2 2</p> <p>Fahíd  2 2</p> <p>Gyalog átjáró  2 2</p> <p>Védőtöltés  2 2</p> <p>Zsílip  2 2</p> <p>Vízi malom  2 2</p>
--	--	--	---

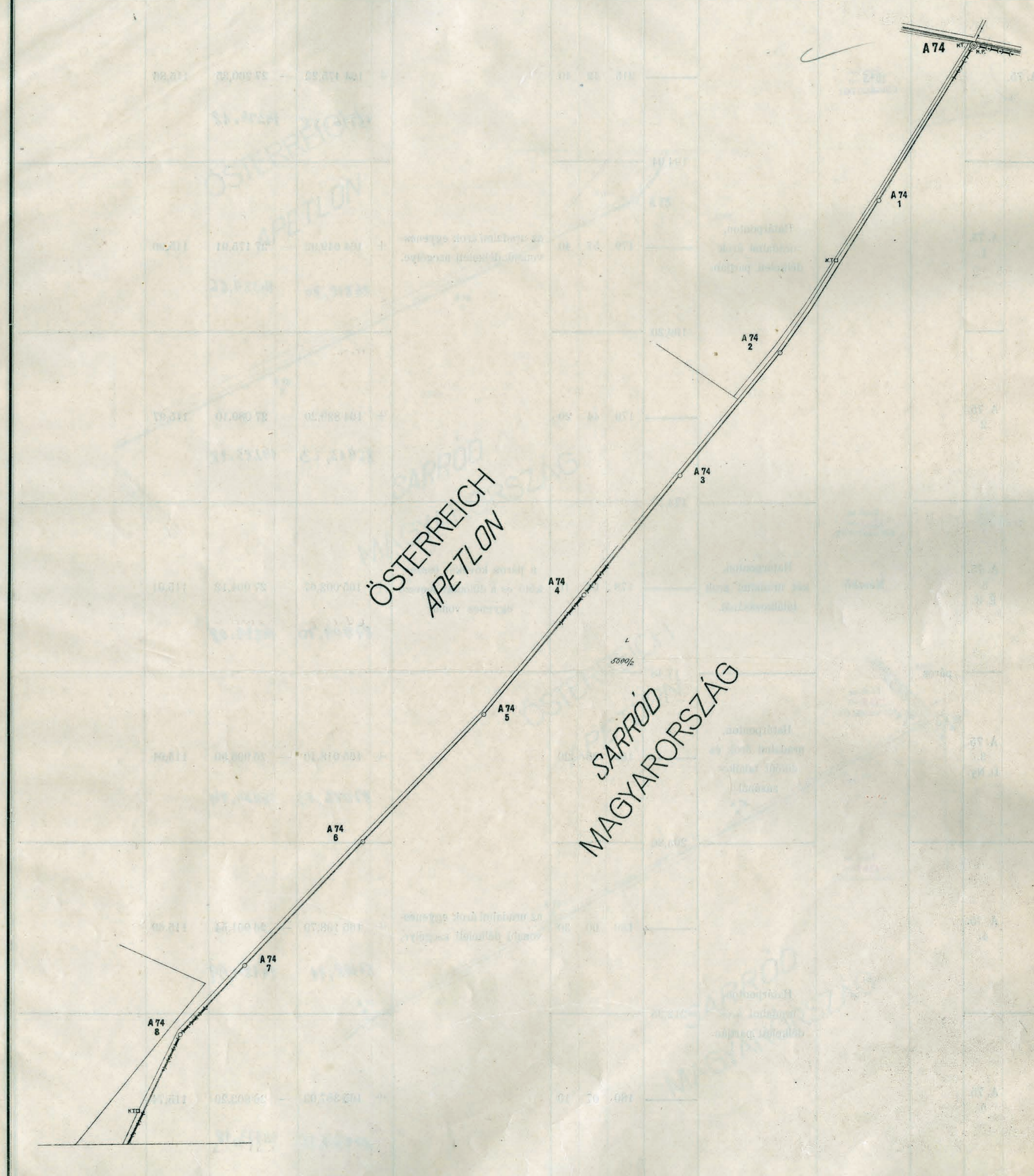
Háromszögelési pont



Lépték 1:2880

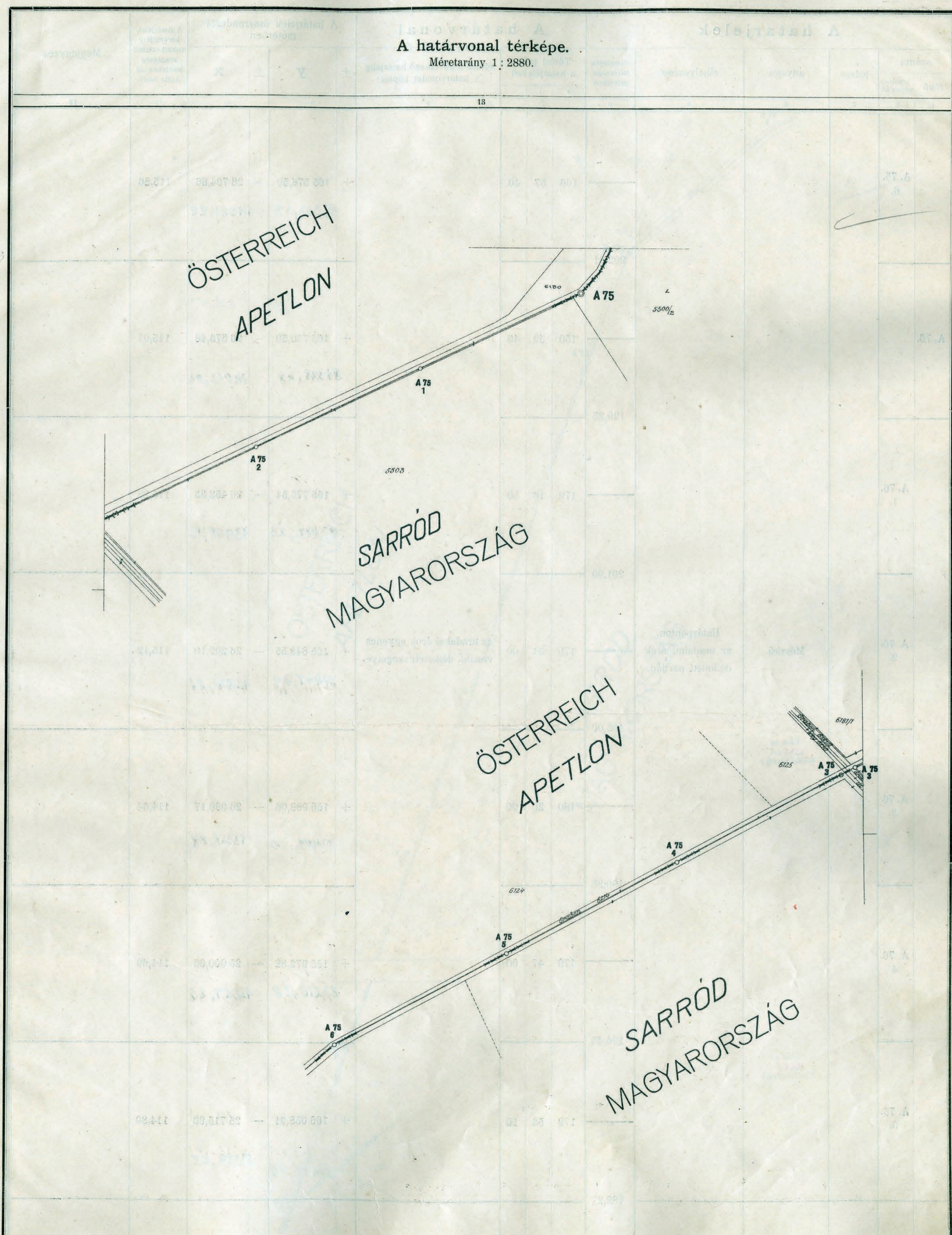
A határjelek					A határvonal			A határjelek összrendezői méterben				A határjelek keresztjére vonatkoztatott magasság méterben az Adria felett	Megjegyzés
száma		jellege	anyaga	elhelyezése	vízszintes távolsága méterben	Törési szög a határjeleken			± y	± x			
főkő	közön-séges kő					°	'	"					
1	2	3	4	5	6	8			9	10	11	12	
A. 74.				Határponton, az uradalmi árok és községi út találkozásánál, régi határhalomban.		107	56	30	az uradalmi árok egyenes-vonalú, délkeleti partja.	+ 163 587,99	- 28 411,15	116,75	Hármas határpont: Pamhagen, Sarród és Apetlon községek között. Háromszögelési pont.
					182,88					86258,75	14980,99		
A. 74. 1.						181	32	50	az uradalmi árok görbe-vonalú, délkeleti szegélye.	+ 163 683,83	- 28 255,39	116,24	
					182,64					86309,28	14898,86		
A. 74. 2.						186	14	50		+ 163 783,59	- 28 102,40	116,19	
					159,18					86361,89	14818,19		
A. 74. 3.						179	51	10		+ 163 884,55	- 27 979,31	115,88	
					153,95					86445,12	14753,29		
A. 74. 4.			Mész-kő.			180	42	20		+ 163 981,89	- 27 860,01	115,76	
				Határponton, uradalmi árok délkeleti partján.		157,94			az uradalmi árok egyenes-vonalú, délkeleti szegélye.	+ 163 981,89	- 27 860,01	115,76	
						183	34	20		+ 164 083,25	- 27 738,85	115,80	
					175,93					86519,90	14626,49		
A. 74. 6.						180	29	30		+ 164 204,34	- 27 611,19	115,82	
					171,68					86583,74	14559,18		
A. 74. 7.						179	41	10		+ 164 323,57	- 27 487,63	115,76	
					95,00					86646,61	14494,03		
A. 74. 8.						164	49	30	az uradalmi árok görbe-vonalú, délkeleti szegélye.	+ 164 389,17	- 27 418,90	115,77	
					180,40					86681,20	14457,79		

A határvonal térképe.
Méretarány 1 : 2880.



Lásd az 1962. évi KIEGÉSZÍTŐT

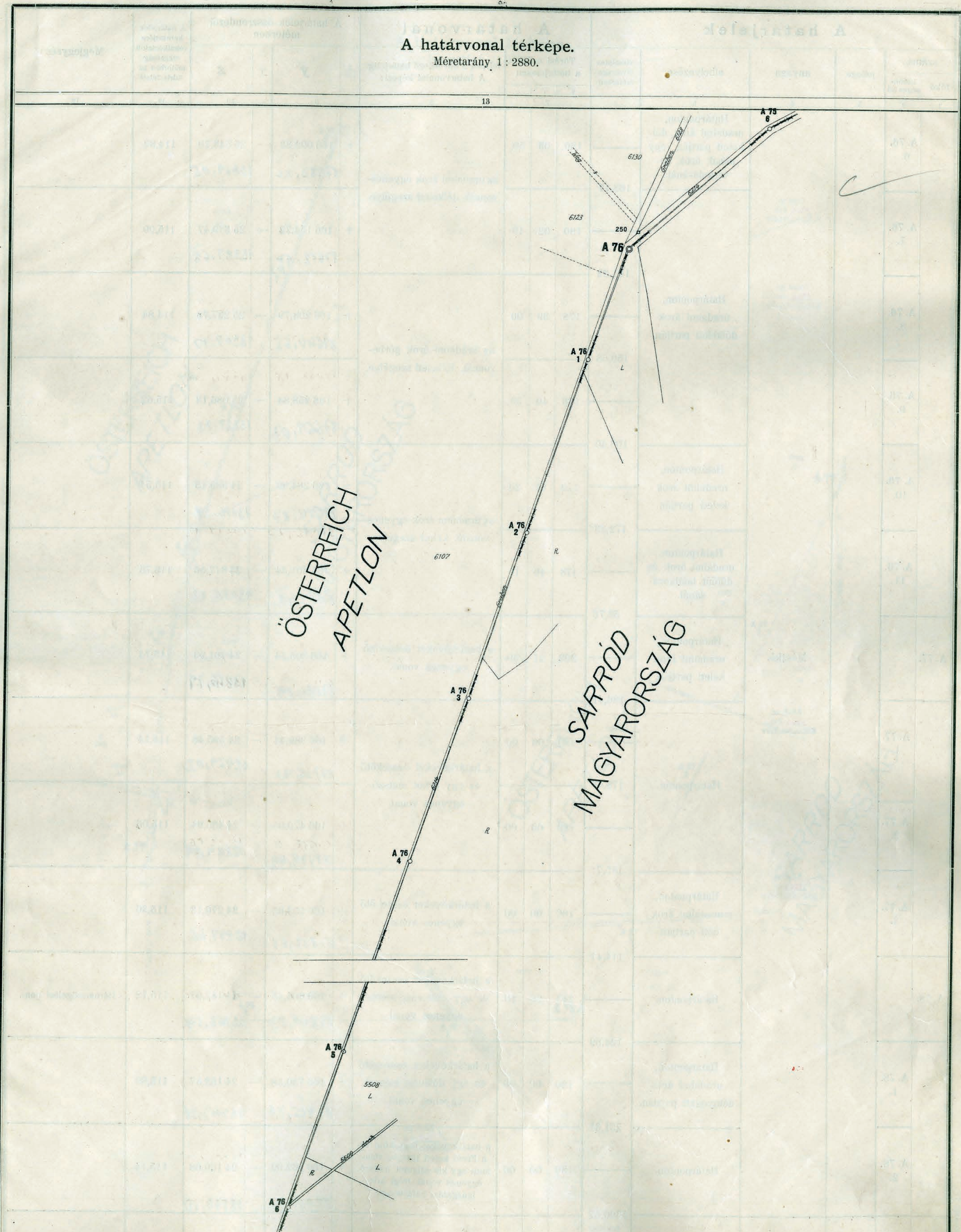
A határjelek			A határvonal				A határjelek összrendezői méterben				A határjelek keresztjére vonatkoztatott magasság méterben az Adria felett	Megjegyzés	
száma		jellege	anyaga	elhelyezése	vízszintes távolsága méterben	Törési szög a határjeleken			± y	± x			
főkő	közös-kő					o	i	u					
1	2	3	4	5	6	7			9	10	11	12	
A. 75.			1975			215	42	40		+ 164 475,22	- 27 260,35	115,86	
										86726,58	14374,18		
						194,04							
A. 75.	1.			Határponton, uradalmi árok délkeleti partján.		179	57	40		+ 164 649,92	- 27 175,91	115,90	
										86818,70	14329,66		
						199,20							
A. 75.	2.					179	44	20		+ 164 829,20	- 27 089,10	115,97	
										86913,23	14283,88		
						193,17							
A. 75.	3.	E. K.	Mészko.	Határponton, két uradalmi árok találkozásánál.		178	03	10		+ 165 002,67	- 27 004,12	115,91	
										87004,70	14239,08		
						17,48							
A. 75.	3.	D. Ny.		Határponton, uradalmi árok és dűlőt találkozásánál.		180	28	20		+ 165 018,10	- 26 995,90	115,91	
										87012,83	14234,74		
						203,86							
A. 75.	4.					180	00	30		+ 165 198,79	- 26 901,54	115,69	
										87108,11	14184,99		
						212,35							
A. 75.	5.					180	07	10		+ 165 387,02	- 26 803,29	115,74	
										87207,36	14133,18		
						213,62							



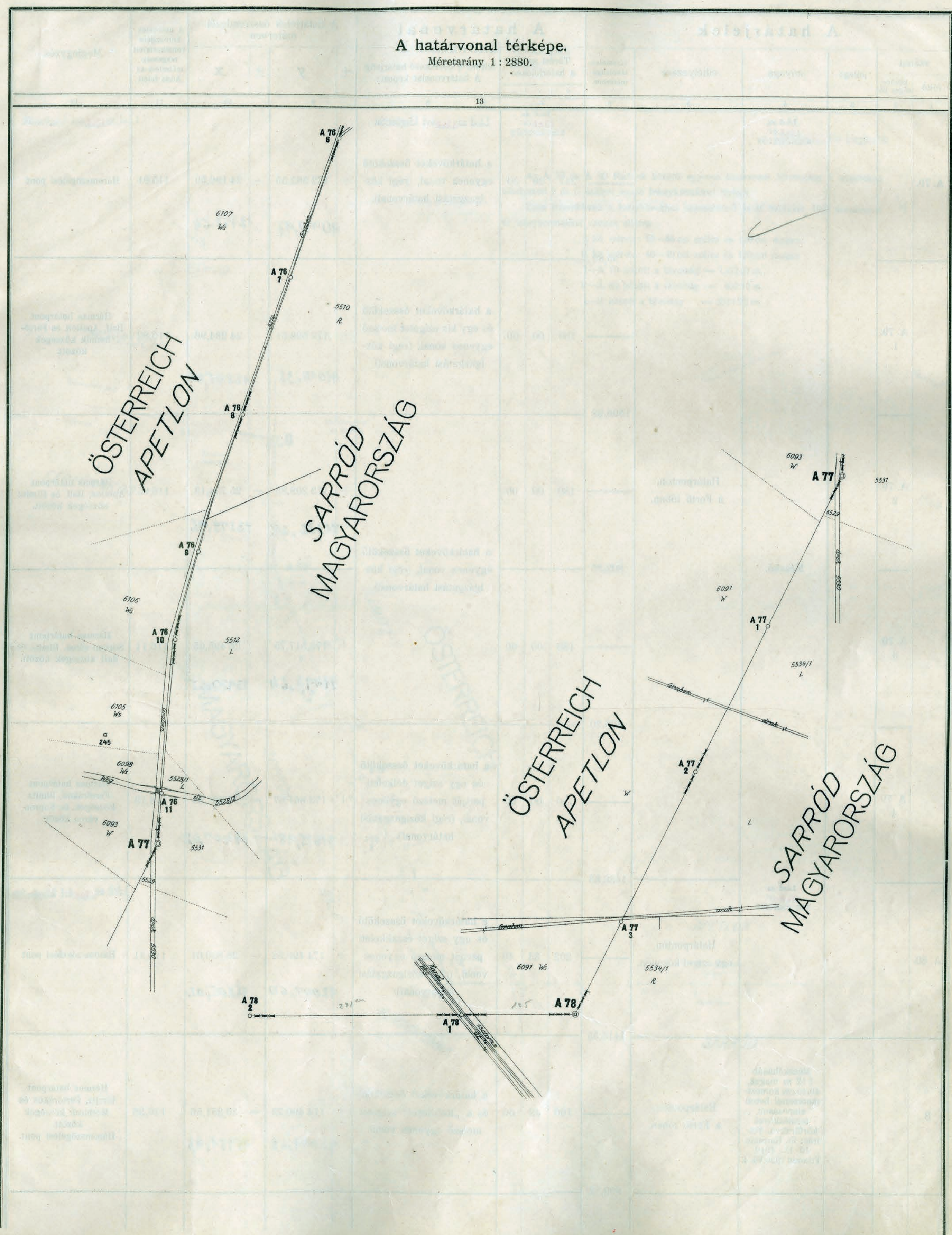
A határjelek				A határvonal			A határjelek összrendezői méterben			A határjelek keresztjére vonatkoztatott magasság méterben az Adria felett	Megjegyzés			
száma		jellege	anyaga	elhelyezése	vízszintes távolsága méterben	Törési szög a határjeleken			± y			± x		
főkő	közön-séges kő					°	'	"						
1	2	3	4	5	6	8			9	10	11	12		
A. 75.	6.					166	57	40			+ 165 576,59	- 26 704,86	115,86	
					202,31						87307,33	14081,28		
A. 76.						150	52	40			+ 165 730,50	- 26 573,48	115,97	
					129,25						87388,48	14012,00		
A. 76.	1.					179	16	50			+ 165 775,54	- 26 452,33	115,23	
					201,99						87412,23	13948,12		
A. 76.	2.		Mészkö.	Határponton, az uradalmi árok délkeleti partján.		179	51	00			+ 165 843,55	- 26 262,10	115,12	
					193,00						87448,09	13847,81		
A. 76.	3.					180	20	00			+ 165 908,06	- 26 080,17	114,84	
					190,83						87482,10	13751,88		
A. 76.	4.					179	47	00			+ 165 972,88	- 25 900,66	114,69	
					196,45						87516,28	13657,23		
A. 76.	5.					179	53	10			+ 166 038,91	- 25 715,60	114,89	
					182,27						87551,10	13559,65		

Lásd az 1268. évi KIEGÉSZÍTŐT

Lásd az 1268. évi KIEGÉSZÍTŐT

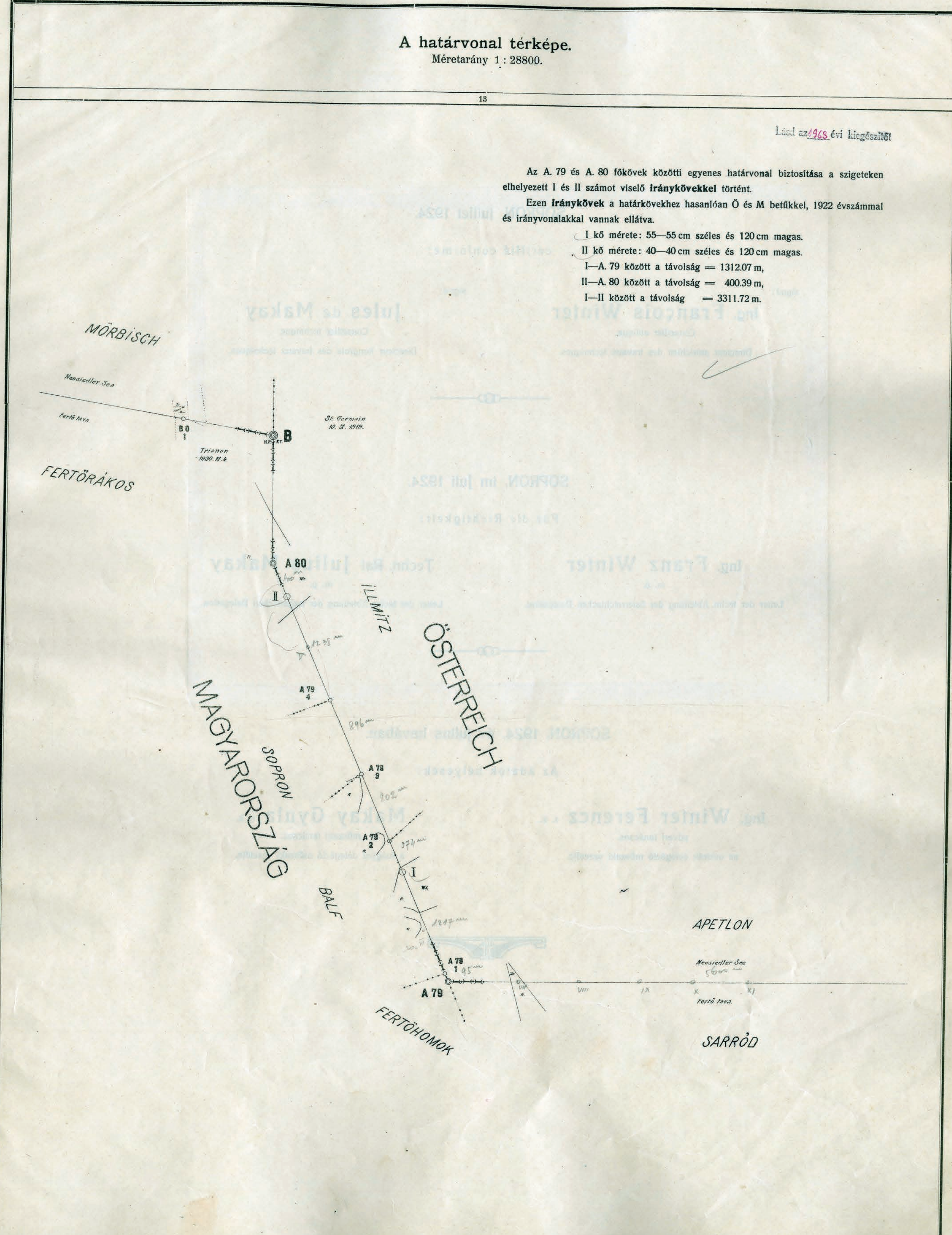


A határjelek				A határvonal			A határjelek összehangolási méterben		A határjelek keresztjére vonatkoztatott magasság méterben az Adria felett	Megjegyzés							
száma	jellege	anyaga	elhelyezése	vízszintes távolsága méterben	Törési szög a határjeleken			± y	± x								
					°	'	"										
1	2	3	4	5	6			7	8	9	10	11	12				
A. 76. 6.	Lásd az 1968. évi KIEGÉSZÍTŐT		Határponton, uradalmi árok délkeleti partján, egy másik árok betorkolásánál.	163,77	180	03	50	+ 166 099,83	- 25 543,79	114,82							
									87583,22	13469,05							
A. 76. 7.						161,02	180	02	10	+ 166 154,72	- 25 389,47	115,00					
										87612,17	13387,68						
A. 76. 8.			Lásd az 1968. évi KIEGÉSZÍTŐT		Határponton, uradalmi árok délkeleti partján.	159,68	178	39	00	+ 166 208,79	- 25 237,78	114,84					
											87640,68	13307,70					
A. 76. 9.								100,45	176	49	30	+ 166 258,84	- 25 086,13	115,62			
												87667,07	13227,73				
A. 76. 10.							Határponton, uradalmi árok keleti partján.	172,33	170	21	20	+ 166 284,99	- 24 989,13	115,54			
										87680,87	13176,59						
A. 76. 11.					Határponton, uradalmi árok és dűlőt találkozásánál.	55,76	178	40	10	+ 166 301,34	- 24 817,56	116,75					
								87689,48	13086,12								
A. 77.	Lásd az 1968. évi KIEGÉSZÍTŐT	Mészko.	Határponton, uradalmi árok keleti partján.	186,41	202	41	30	+ 166 305,34	- 24 761,93	115,74							
									87691,59	13056,77							
A. 77. 1.					Határponton.	178,68	180	00	00	+ 166 389,44	- 24 595,48	115,14					
										87735,93	12969,02						
A. 77. 2.						185,71	180	00	00	+ 166 470,05	- 24 435,94	115,05					
								87778,44	12884,89								
A. 77. 3.	Lásd az 1968. évi KIEGÉSZÍTŐT		Határponton, uradalmi árok déli partján.	114,41	180	00	00	+ 166 553,83	- 24 270,13	115,30							
										87822,61	12797,46						
A. 78.	Lásd az 1968. évi KIEGÉSZÍTŐT		Határponton.	124,89	243	28	10	+ 166 605,45	- 24 167,97	115,12	Háromszögelési pont.						
									87849,83	12743,59							
A. 78. 1.					Határponton, uradalmi árok délnyugati partján.	231,61	180	00	00	+ 166 730,38	- 24 168,57	115,89					
								87915,71	12743,91								
A. 78. 2.			Határponton.	5600,67	180	00	00	+ 166 962,09	- 24 169,68	115,14							
								88037,89	12744,50								



Lásd az 1968. évi KIEGÉSZÍTŐT

A határjelek						A határvonal			A határjelek összrendezői méterben			Megjegyzés
száma		jellege	anyaga	elhelyezése	vízszintes távolsága méterben	Törési szög a határjeleken			± y	± x	A határjelek keresztjére vonatkoztatott magasság méterben az Adria felett	
főkő	közön-séges kő					o	'	"				
1	2	3	4	5	6	7	8	9	10	11	12	
A. 79.	✓		Lásd az 1948. évi KIEGÉSZÍTŐT			Lásd az 1948. évi KIEGÉSZÍTŐT	Lásd az 1948. évi KIEGÉSZÍTŐT			Lásd az 1948. évi KIEGÉSZÍTŐT	Lásd az 1948. évi KIEGÉSZÍTŐT	Lásd az 1948. évi KIEGÉSZÍTŐT
					247	09 30	a határköveket összekötő egyenes vonal, (régí köz-igazgatási határvonal).	+ 172 562,55	- 24 196,50	115,91	Háromszögelési pont.	
					95,80			90990,97	12758,64			
A. 79. 1.	✓				180	00 00	a határköveket összekötő és egy kis szigetet metsző egyenes vonal, (régí köz-igazgatási határvonal).	+ 172 599,31	- 24 284,96	115,92	Hármas határpont Balf, Apetlon és Fertőhomok községek között.	
					1590,98			91010,35	12805,28			
A. 79. 2.	✓			Határponton, a Fertő tóban.	180	00 00		+ 173 209,85	- 25 754,13	116,05	Hármas határpont Apetlon, Balf és Illmitz községek között.	
					802,35		a határköveket összekötő egyenes vonal, (régí köz-igazgatási határvonal).	91332,28	13179,96			
A. 79. 3.	✓		Mészakő.		180	00 00		+ 173 517,75	- 26 495,05	116,11	Hármas határpont Sopron város, Illmitz és Balf községek között.	
					896,20			91494,64	13970,65			
A. 79. 4.	✓				180	00 00	a határköveket összekötő és egy sziget délkeleti partját metsző egyenes vonal, (régí közigazgatási határvonal).	+ 173 861,67	- 27 322,63	116,18	Hármas határpont Fertőrákos, Illmitz községek és Sopron város között.	
					1638,85			91675,98	14407,92			
A. 80.	✓		Lásd az 1948. évi KIEGÉSZÍTŐT	Határponton, egy sziget közepén.	202	33 40	a határköveket összekötő és egy sziget északkeleti partját metsző egyenes vonal, (régí közigazgatási határvonal).	+ 174 490,58	- 28 836,01	116,31	Háromszögelési pont.	Lásd az 1948. évi KIEGÉSZÍTŐT
					1415,55			92007,60	15205,02			
B.	✓		Mészakőhasáb 1'12 m magas, 40/40 cm keresztmetszettel beton alapon terméskövel körülrakva. Felírás: St. Germain 10. IX. 1919. Trianon 1920.VI. 4.	Határponton, a Fertő tóban.	100	48 00	a határköveket összekötő és a „Rohrsel” szigetet metsző egyenes vonal.	+ 174 490,73	- 30 251,56	116,38	Hármas határpont Illmitz, Fertőrákos és Mörbisch községek között. Háromszögelési pont.	
					999,32			92007,68	15951,43			





SOPRON, 1924. év július havában.

Az adatok helyesek:

Ing. Winter Ferencz s. k.

udvari tanácsos.

az osztrák delegáció műszaki vezetője.

Makay Gyula s. k.

műszaki tanácsos.

a magyar delegáció műszaki vezetője.

