

**"A" HATÁRSZAKASZ
MEJNI SEKTOR "A"**

**MAGYAR - SZLOVÉN
ÁLLAMHATÁR**

**SLOVENSKO-MADZARSKA
DRZAVNA MEJA**

BEVEZETŐ

BEVEZETŐ

Az államhatár a határvonal és a határvonalon kívüli terület megjelölésére és korlátozására. 1993. évi október 10-20. közötti időben Magyarország 17. sz. szektorjának határvonalát és területét a határvonalon kívüli területet a határvonalon kívüli terület megjelölésére és korlátozására.

Na področju 17. sektorja slovensko-madžarske državne meje. Označevanje in opredelitev mejnega območja in mejnih oznak na slovensko-madžarski državni meji in na območju zunaj meje.

**KIEGÉSZÍTÉS ÉS MÓDOSÍTÁS
A HATÁRVONAL LEÍRÁSÁHOZ
ÉS TERKÉPEIHEZ**

**DOPOLNITVE IN
SPREMEMBE MEJNEGA
OPISA IN NACRTOV**

A határvonal 1993. évi október 10-20. közötti időben a határvonalon kívüli terület megjelölésére és korlátozására.

A határvonalon kívüli terület megjelölésére és korlátozására. A y letu 1993.

**A
HATÁRSZAKASZ**

**MEJNI SEKTOR
A**

BEVEZETŐ

Az államhatáron a határvonal és a határjelek felújítására, megjelölésére és karbantartására, 1983. évi október hó 20. napján aláírt Egyezmény 11. cikke alapján a Magyar-Szlovén Vegyesbizottság az Államhatár Felújítására, Megjelölésére és Karbantartására alakult Vegyesbizottság az A határszakaszon 1993 évben végrehajtotta a határvonal és a határjelek ellenőrzését és felújítását.

UVOD

Na podlagi 11. clena sporazuma o obnavljanju, oznacevanju in vzdrzevanju mejne crte in mejnih oznak na slovensko-madzarski drzavni meji podpisane 20. oktobra 1983 je Mesano slovensko - madzarska komisija za obnavljanje, oznacevanje in vzdrzevanje mejne crte in mejnih oznak opravila splosno kontrolo in obnovo mejnih oznak in mejne crte na mejnem odseku A v letu 1993.

PONT TOCKA		TÁVOLSÁG RAZDALJA				TÖRÉSSZÖG LOMNI KÖT		
SZÁMA STEVILKA	HELYE POLOZAJ	MK ↓	↔	↔	RS ↓	MK	HATÁRVONALON MEJNA CRTA	RS
	MK						MK ↔ RS	
	HATÁRVONALON MEJNA CRTA							
	RS							
1	2	3	4	5	6	7	8	9
A 41								
A 42								
A 93.2								
A 125.3 4								
A 188.5								
A 191.12								
A 210.11								

KOORDINÁTÁK KOORDINATE		HATÁRTERKÉP SZÁMA STEVILKA MEJNEGA NACRTA	A HATÁRVONAL HÚZÓDÁSÁNAK SZÖVEGI LEÍRÁSA VÁZLATOK ÉS MEGJEGYZÉSEK BESEDNI OPIS POTEKA MEJNE CRTE SKICE IN PRIPOMBE
Y	X		
MK HATÁRVONALON MEJNA CRTA			
RS			
10	11		
		12	13
			Felsőszőlnök-Martinje határátkelőhely /kiegészítő térkép 4. oldalon/
			Mejni prehod Martinje-Felsőszőlnök /dopolnilni nacrt na 4. strani/
+ 216 481,44			Nyomdai hiba Tiskarska napaka
			Nyomdai hiba; A 125,3-A 125,4 határvonal távolsága: 25,53 m Tiskarska napaka; Dolzina mejne crte A 125.3-A 125.4, 25,53 m
+ 207 840,84			Nyomdai hiba Tiskarska napaka
	+ 29 696,61		Nyomdai hiba Tiskarska napaka
+ 205 865,29			Nyomdai hiba Tiskarska napaka

PONT TOCKA		TÁVOLSÁG RAZDALJA				TÖRÉSSZÖG LOMNI KOT			KOORDINÁTÁK KOORDINATE		HATÁRTERKEP SZÁMA STEVILKA MEJNEGA NACRTA	A HATÁRVONAL HÚZÓDÁSÁNAK SZÖVEGI LEÍRÁSA VÁZLATOK ÉS MEGJEGYZÉSEK BESEDNI OPIS POTEKA MEJNE CRTE SKICE IN PRIPOMBE	
SZÁMA STEVILKA	HELYE POLOZAJ	MK ↓	↔	↔	RS ↓	MK	HATÁRVONALON MEJNA CRTA	RS	Y	X			
	MK								MK				
	HATÁRVONALON MEJNA CRTA								HATÁRVONALON MEJNA CRTA				
	RS								RS				
1	2	3	4	5	6	7	8	9	10	11	12	13	
A 244									+ 207 476,09				Nyomdai hiba Tiskarska napaka
A 254.12										+ 34 987,50			Nyomdai hiba Tiskarska napaka
A 267.3													Nyomdai hiba Tiskarska napaka
A 267.4													
A 284										+ 39 771,09			Nyomdai hiba Tiskarska napaka
A 290										+ 40 213,64			Nyomdai hiba Tiskarska napaka
A 299.1										+ 207 362,56			Nyomdai hiba Tiskarska napaka

PONT TOCKA		TÁVOLSÁG RAZDALJA				TÖRÉSSZÖG LOMNI KOT		
SZÁMA STEVILKA	HELYE POLOZAJ	MK ↓	↔	↔	RS ↓	MK	HATÁRVONALON MEJNA CRTA	RS
	MK						MK↔RS	
	HATÁRVONALON MEJNA CRTA							
	RS							
1	2	3	4	5	6	7	8	9
A 314.6								
A 429.1								
A 429.15								
A 456.7								
A 603								
A 606								
A 606.1								

KOORDINÁTÁK KOORDINATE		HATÁRTERKÉP SZÁMA STEVILKA MEJNEGA NACRTA	A HATÁRVONAL HÚZÓDÁSÁNAK SZÖVEGI LEÍRÁSA VÁZLATOK ÉS MEGJEGYZÉSEK BESEDNI OPIS POTEKA MEJNE CRTE SKICE IN PRIPOMBE
Y	X		
MK			
HATÁRVONALON MEJNA CRTA			
RS		12	13
	+ 42 725,74		Nyomdai hiba Tiskarka napaka
	+ 52 843,82		Nyomdai hiba Tiskarska napaka
			Nyomdai hiba /kiegészítő térkép 5. oldal/ Tiskarska napaka/dopolnilni nacrt na 5.strani/
			Nyomdai hiba/kiegészítő térkép 6. oldal/ Tiskarska napaka/dopolnilni nacrt na 6.strani/
			Közüti határátkelőhely Tornyiszentmiklós- Pince /kiegészítő térkép 7. oldalon/ Meddrzavni prehod Pince-Tornyiszentmiklós /dopolnilni nacrt na 7. strani/
			Nyomdai hiba A 606-A 606.1 határvonal távolsága:23.26 m Tiskarska napaka Dolzina mejne crte A 606-A 606.1 = 23,26 m

FELSŐSZÖLNÖK-MARTINJE HATÁRÁTKELŐHELY MEJNI PREHOD MARTINJE - FELSŐSZÖLNÖK

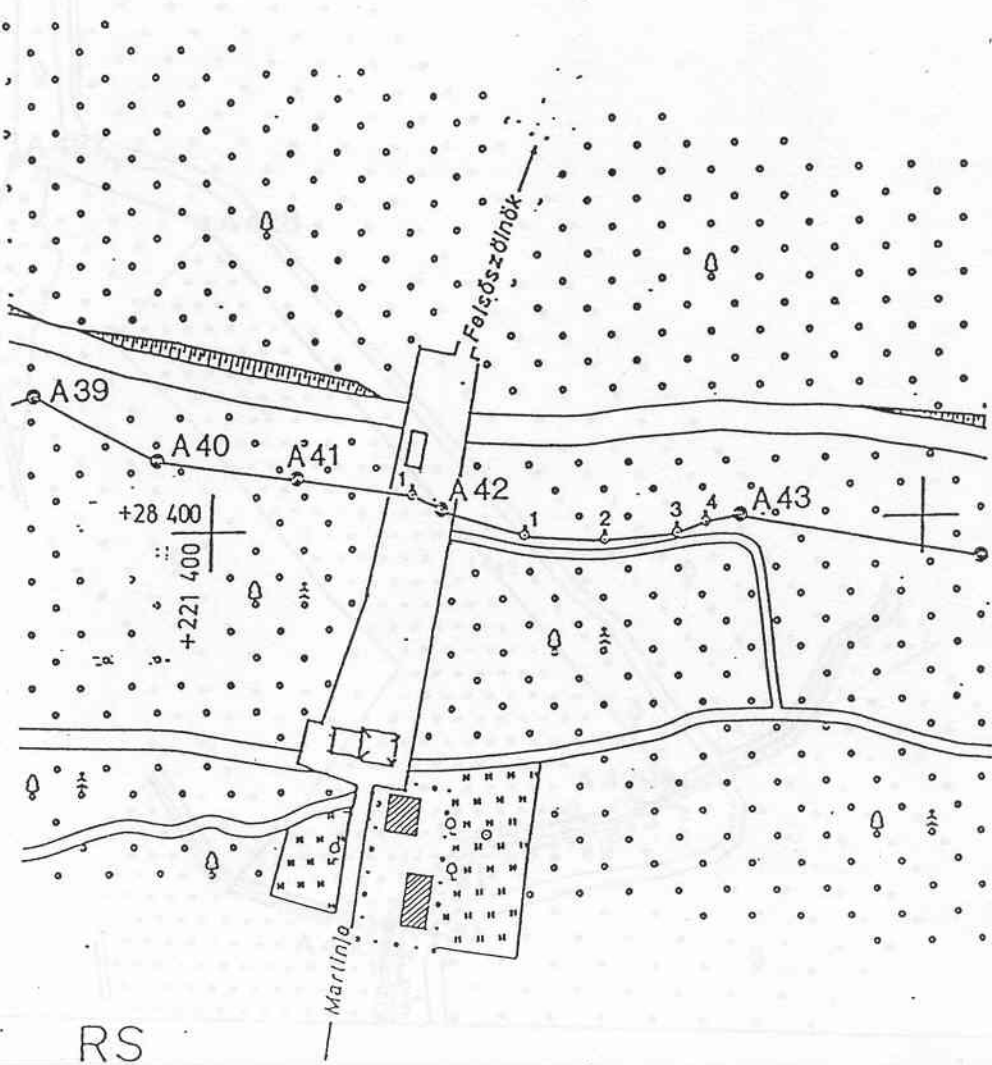
4. SZÁMÚ HATÁRTÉRKÉPLAP KIEGÉSZÍTŐJE 4. ŠTEVILKA MEJNEGA NAČRTA

MÉRETARÁNY 1:2000
MERILO



+28 200
+221 200

MK

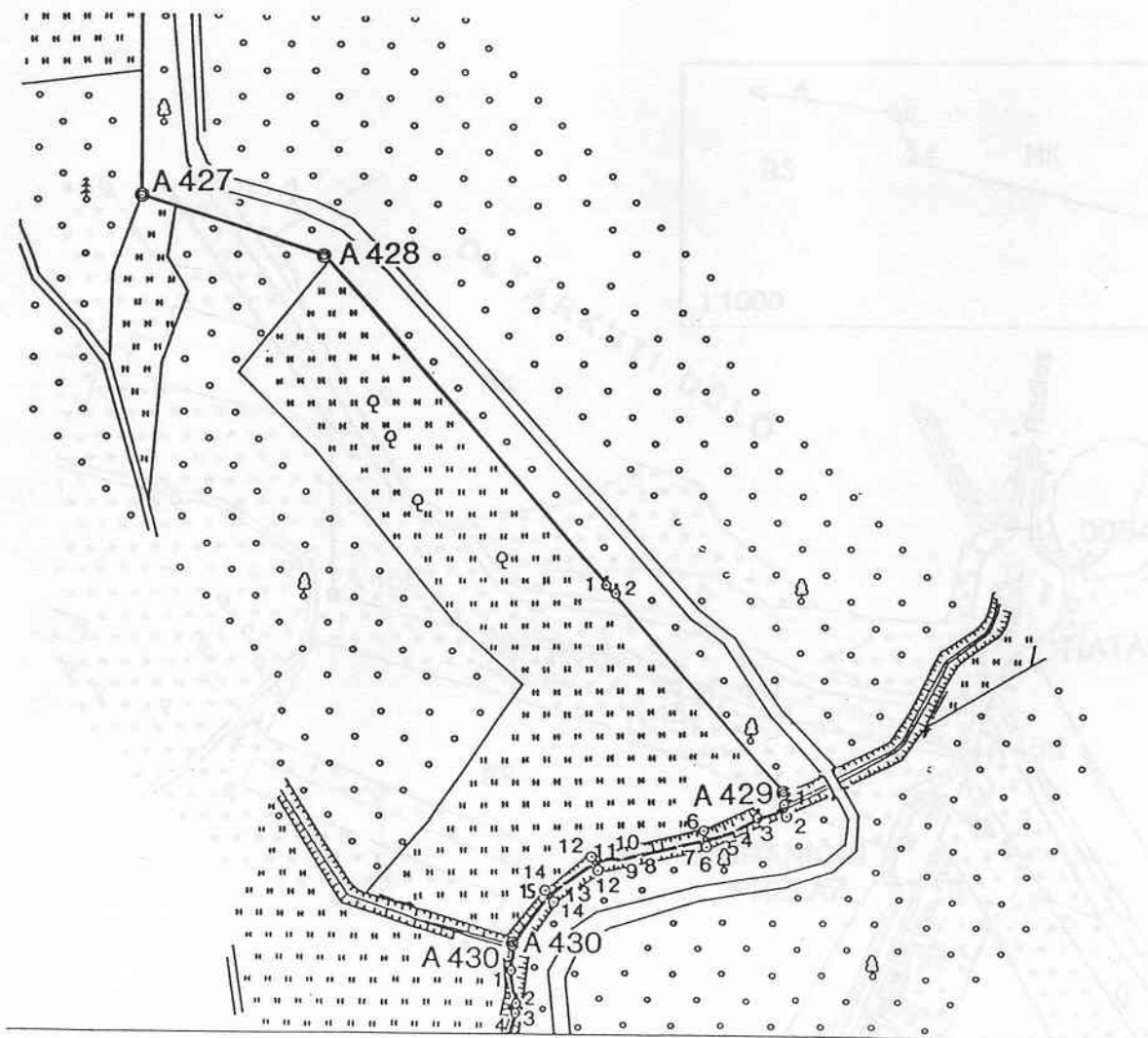


A 429,15

61. ŠTEVILKA MEJNEGA NAČRTA
61. SZÁMÚ HATÁRTÉRKÉPLAP KIEGÉSZÍTŐJE

MERILŐ MÉRÉ TARÁNY 1 : 5000

MÉRÉ TARÁNY 1 : 5000



A 456,7

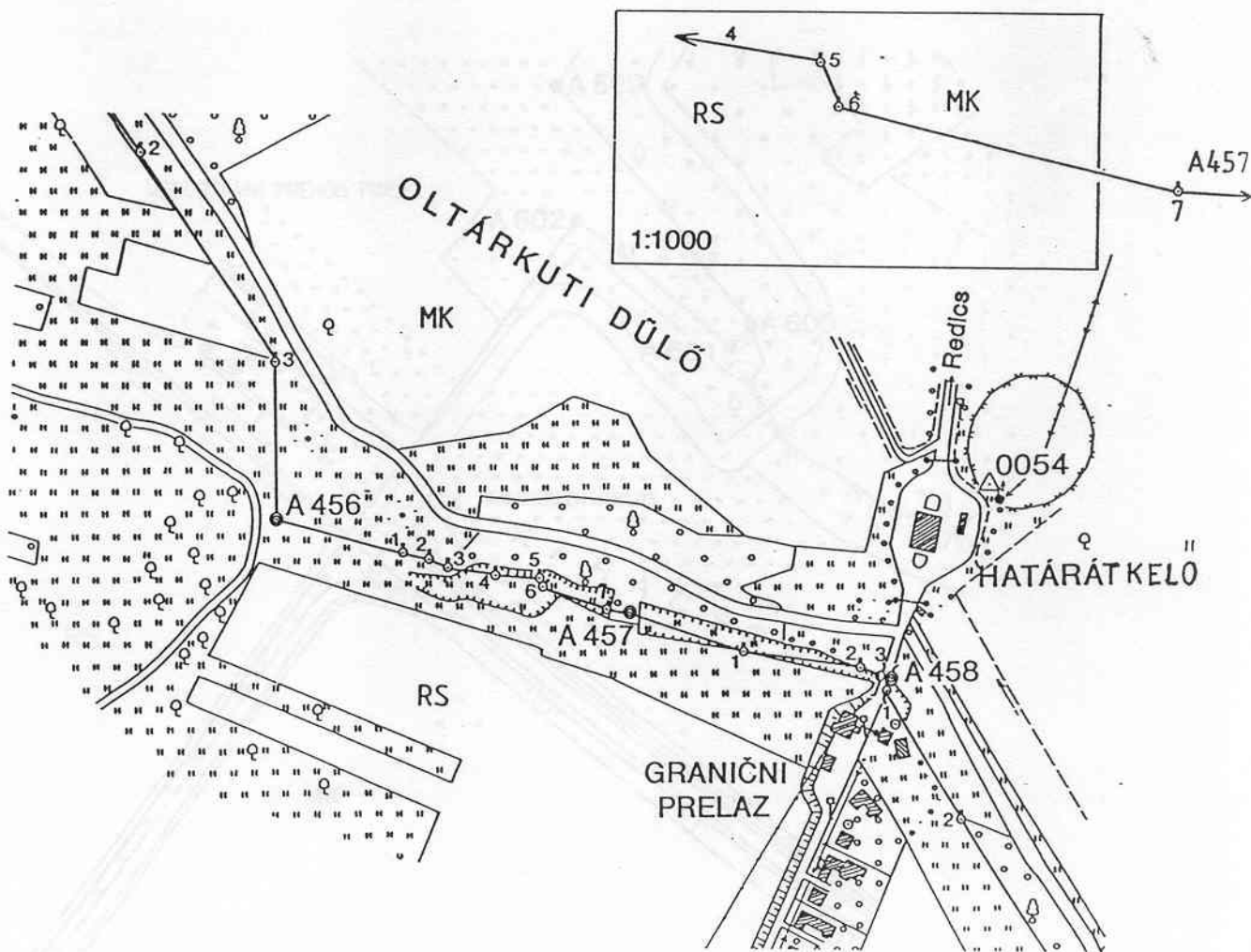
MEDORŽAVNI PREHOD PINCE-TORNYISZENTMIKLÓS
TORNYISZENTMIKLÓS-PINCE KÖZÜLI HATÁRÁTKELŐHELY

68. ŠTEVILKA MEJNEGA NAČRTA
68. SZÁMÚ HATÁRTÉRKEPLAP KIEGÉSZÍTŐJE

78 ES 79 SZÁMÚ HATÁRTÉRKEPLAP KIEGÉSZÍTŐJE

MERILO
MÉRETARÁNY 1 : 5000

MERILO
MÉRETARÁNY



MEDDRŽAVNI PREHOD PINCE-TORNYISZENTMIKLÓS TORNYISZENTMIKLÓS-PINCE KÖZÜTI HATÁRÁTKELŐHELY

78 IN 79. ŠTEVILKA MEJNEGA NAČRTA 78 ÉS 79. SZÁMÚ HATÁRTÉRKEPLAP KIEGÉSZÍTŐJE

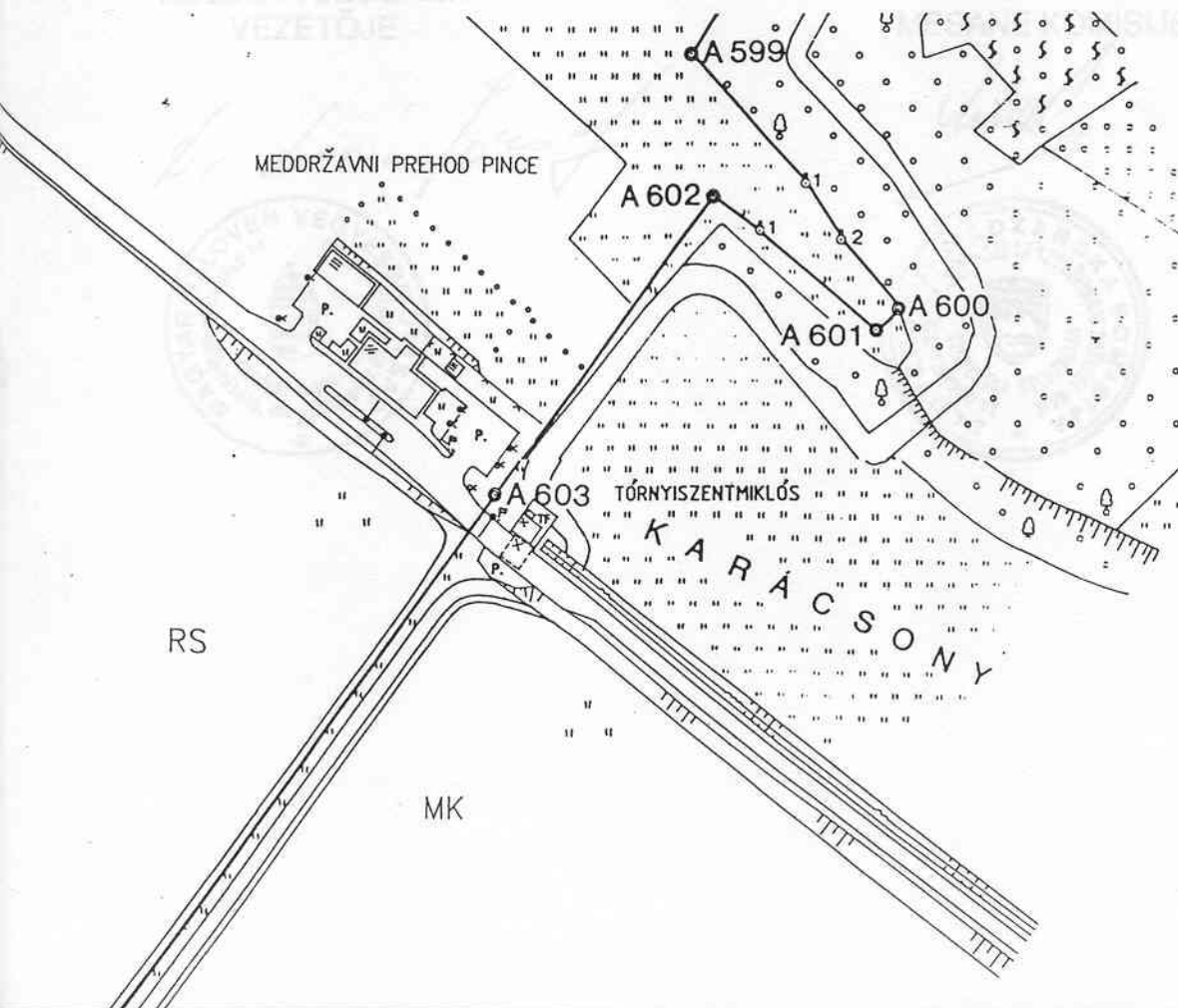
Ez a kiegészítés és módosítás a be-
számozott leírásához és térképelehoz
két példányban készült. Mind-
két példányon a határterület
jelölésével.

Is "Dopolnilna in sprememba mejne-
ga opisaln načrta" so vsebino v dveh
originalih. Vsaka stran razpolaga z
enim izvedkom.

MÉRILŐ
MÉRETARÁNY 1 : 2000

A VEGYESSZIZOTTAS MAGYAR
KÜLDÖTTSEGENEK
VEZETŐJE

PRESEDNIK SLOVENSKE
DELEGAČIJE



Ez a "Kiegészítés és módosítás a határvonal leírásához és térképeihez" két eredeti példányban készült. Mindkét két Fél egy-egy példánnyal rendelkezik.

Te "Dopolnitve in spremembe mejnega opisa in nactov" so izdelane v dveh originalih. Vsaka stran razpolaga z enim izvodom

Budapest 1994 M. . . hó . . . nap

A VEGYESBIZOTTSÁG MAGYAR
KÜLDÖTTségÉNEK
VEZETŐJE

Dr. Kovács János



Buršinj, 18/11. 1994

PREDSEDNIK SLOVENSKE
DELEGACIJE
MESANE KOMISIJE

Učeda



