

MAGYAR - HORVÁT ÁLLAMHATÁR

**KIEGÉSZÍTÉS ÉS MÓDOSÍTÁS**  
**A HATÁRVONAL**  
**LEÍRÁSÁHOZ ÉS TÉRKÉPEIHEZ**

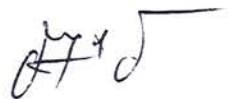
**B és C**  
**HATÁRSZAKASZ**

**2000.**



## Bevezető

1983. október 20. napján aláírt Egyezmény 11. cikke alapján a magyar-horvát államhatáron a határvonal és a határjelek felújítására, megjelölésére és karbantartására létrehozott Vegyesbizottság a B és C határszakaszokon 1997-1998. évben végrehajtotta a határvonal és a határjelek ellenőrzését és felújítását.



**B**

HATÁRSZAKASZ



PONT		TÁVOLSÁG				TÖRÉSSZÖG		
Szám	Helye	MK ↓	← →	→ ←	RH ↓	MK	Határvonalon	RH
	MK							
	Határvonalon							
	RH							
1	2	3	4	5	6	7	8 MK ↔ RH	9
B 1/a								
B 4.2	•							
B 4.3	•							
B 4.4	•							
B 5	°							
B 11 MK								
B 12 MK								
B 21 1/a								
B 24 MK								

KOORDINÁTÁK		Határ- térkép száma	A HATÁRVONAL HÚZÓDÁSÁNAK SZÖVEGES LEÍRÁSA, VÁZLATOK ÉS MEGJEGYZÉSEK
Y	X		
MK			
Határvonalon			
RH		12	13
10	11		
		1	Megsemmisült
		1	Megsemmisült
		1	Megsemmisült
		1	Megsemmisült
		1	Megsemmisült
		1	Megsemmisült
		1	Megsemmisült
		2	Megsemmisült
		2	Megsemmisült

*[Handwritten signature]*

*[Handwritten signature]*

*[Handwritten signature]*

*[Handwritten signature]*

PONT		TÁVOLSÁG				TÖRÉSSZÖG		
Száma	Helye	MK ↓	←	→	RH ↓	MK	Határvonalon	RH
	MK						MK ↔ RH	
	Határvonalon							
	RH							
1	2	3	4	5	6	7	8	9
B 29.2	•							
B 30	°							
B 30.3	•							
B 30.3/a								
B 52.4/a								
B.54	°							
B 54.1	•							
B 54.1/a								
B 55								164-55-13
B 56	⊙			332,25	314,12		179-05-09	135-28-38
B 57					332,52			239-05-07

KOORDINÁTÁK		Határ- térkép száma	A HATÁRVONAL HÚZÓDÁSÁNAK SZÖVEGES LEÍRÁSA, VÁZLATOK ÉS MEGJEGYZÉSEK
Y	X		
MK			
Határvonalon			
RH		12	13
10	11		
		3	Megsemmisült
		3	Megsemmisült
		3	Megsemmisült
		3	Megsemmisült
		5	Megsemmisült
		5	Megsemmisült
		5	Megsemmisült
		5	Megsemmisült
+180 829,17	+78 934,34	6	Áthelyezve

*[Handwritten signature]*

*[Handwritten signature]*

*[Handwritten signature]*

*[Handwritten signature]*











PONT		TÁVOLSÁG				TÖRÉSSZÖG		
Szám	Helye	MK ↓	← →		RH ↓	MK	Határvonalon	RH
	MK							
	Határvonalon							
	RH							
1	2	3	4	5	6	7	8	9
B 426/a								
B 426/b	⊙							
B 437/a								
B 437/b	⊙							
B 441 MK								
B 442 MK								
B 443 MK								
B 450 MK								
B 451								
B 453								

*[Handwritten signature]*

*[Handwritten signature]*

KOORDINÁTÁK		Határ- térkép száma	A HATÁRVONAL HÚZÓDÁSÁNAK SZÖVEGES LEÍRÁSA, VÁZLATOK ÉS MEGJEGYZÉSEK
Y	X		
MK			
Határvonalon			
RH			
10	11	12	13
		56	Megsemmisült
		56	
		57	Megsemmisült
		57	
		59	Nyomdai hiba
		59	Nyomdai hiba
		59	Megsemmisült
		59	Megsemmisült
		58	
		58	A határvonal tört vonalban halad a Dráva folyó holt medrében részben vizes, részben fás füves területen keresztül déli irányban

*[Handwritten signature]*

*[Handwritten signature]*

PONT		TÁVOLSÁG				TÖRÉSSZÖG		
Szám	Helye	MK ↓	← →		RH ↓	MK	Határvonalon	RH
	MK							
	Határvonalon		MK ↔ RH					
	RH							
1	2	3	4	5	6	7	8	9
B 457								
B 459								
B 472/b	⊙							
B 473	°							
B 498/a								
B 498/b	⊙							
B 498/c	⊙							
B 500								
B 501					259,91			180-00-40
B 502					229,80			

KOORDINÁTÁK		Határ- térkép száma	A HATÁRVONAL HÚZÓDÁSÁNAK SZÖVEGES LEÍRÁSA, VÁZLATOK ÉS MEGJEGYZÉSEK
Y	X		
MK			
Határvonalon			
RH			
10	11	12	13
		58	A határvonal tört vonalban halad a mesterséges úton elterelt Dráva folyó főágában, dél-keleti, majd dél-nyugati irányba. Megsemmisült
		58	
		60	
		61	
		61	Megsemmisült
		62	Megsemmisült
		62	
		62	
		62	
		62	Nyomdai hiba
		62	Nyomdai hiba

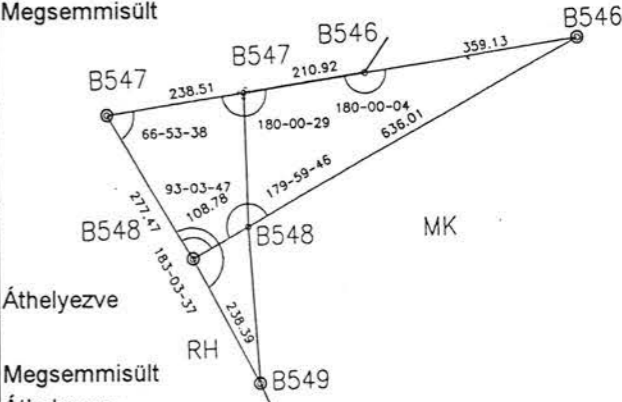
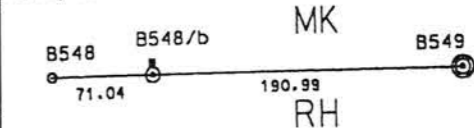
*[Handwritten signature]*

*[Handwritten signature]*

*[Handwritten signature]*

*[Handwritten signature]*

PONT		TÁVOLSÁG				TÖRÉSSZÖG		
Szám	Helye	MK ↓	←	→	RH ↓	MK	Határvonalon	RH
	MK						MK ↔ RH	
	Határvonalon							
	RH							
1	2	3	4	5	6	7	8	9
B 504								
MK								
B 547				238,51				
B 548				108,78	277,47			
B 548/a								
B 549								
B 595								
RH								
B 598								146-05-20
B 599				372,80	449,44		179-57-52	209-04-35
B 600				534,68	288,96		179-57-33	159-51-13
B 601					246,40			

KOORDINÁTÁK		Határ- térkép száma	A HATÁRVONAL HÚZÓDÁSÁNAK SZÖVEGES LEÍRÁSA, VÁZLATOK ÉS MEGJEGYZÉSEK
Y	X		
MK			
Határvonalon			
RH			
10	11	12	13
		62	Megsemmisült 
+138 762,72	-53 567,68	65	Áthelyezve MK
+138 622,17	-53 328,44	65	Megsemmisült Áthelyezve RH
		65	
		69	Megsemmisült
+137 284,93	-48 338,69	69	Áthelyezve
+137 154,97	-48 080,61	69	Áthelyezve

*[Handwritten signature]*

*[Handwritten signature]*

*[Handwritten signature]*

*[Handwritten signature]*

PONT		TÁVOLSÁG				TÖRÉSSZÖG		
Szám	Helye	MK ↓	←	→	RH ↓	MK	Határvonalon	RH
	MK							
	Határvonalon							
	RH							
1	2	3	4	5	6	7	8	9
B 622	°							
B 622/a	⊙							
B 647.1/a								
B 649 MK								
B 650 MK								
B 654.1/a								
B 654.1/b	⊙							
B 695/a								

KOORDINÁTÁK		Határ- térkép száma	A HATÁRVONAL HÚZÓDÁSÁNAK SZÖVEGES LEÍRÁSA, VÁZLATOK ÉS MEGJEGYZÉSEK
Y	X		
MK			
Határvonalon			
RH			
10	11	12	13
		71	Megsemmisült
		71	
		73	Megsemmisült
		73	Megsemmisült
		73	Megsemmisült
		73	Megsemmisült
		73	Megsemmisült
		73	
		75	Megsemmisült

*[Handwritten signature]*

*[Handwritten signature]*

*[Handwritten signature]*

*[Handwritten signature]*

PONT		TÁVOLSÁG				TÖRÉSSZÖG		
Száma	Helye	MK ↓	← →	→ ←	RH ↓	MK	Határvonalon	RH
	MK							
	Határvonalon							
	RH							
1	2	3	4	5	6	7	8	9
B 777	°							
B 785/a								
B 785/b	⊙							
0022								
038								

*af*

*af: J*

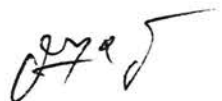
KOORDINÁTÁK		Határ- térkép száma	A HATÁRVONAL HÚZÓDÁSÁNAK SZÖVEGES LEÍRÁSA, VÁZLATOK ÉS MEGJEGYZÉSEK
Y	X		
MK			
Határvonalon			
RH			
10	11	12	13
		77	Megsemmisült
		77	Megsemmisült
		77	
	+83 328,29	56	Nyomdai hiba
		78	Nyomdai hiba

*af*

*af: J*

C

HATÁRSZAKASZ







PONT		TÁVOLSÁG				TÖRÉSSZÖG		
Száma	Helye	MK ↓	← →	→ ←	RH ↓	MK	Határvonalon	RH
	MK						MK ↔ RH	
	Határvonalon							
	RH							
1	2	3	4	5	6	7	8	9
C 87								158-22-11
C 88	⊙		90,04		331,03		179-59-53	194-33-01
C 89					215,34			173-12-25
C 103 MK								
C 116								215-07-06
C 117	⊙		700,21		404,46		180-00-03	107-34-15-
C 118					335,13			268-02-26
C 141 RH								
C 142 RH								

KOORDINÁTÁK		Határ- térkép száma	A HATÁRVONAL HÚZÓDÁSÁNAK SZÖVEGES LEÍRÁSA, VÁZLATOK ÉS MEGJEGYZÉSEK
Y	X		
MK		12	13
Határvonalon			
RH		12	Áthelyezve
10	11		
+107 567,09	-29 706,91	14	Megsemmisült
+101 513,50	-27 771,92	15	Áthelyezve
		20	Megsemmisült
		20	Megsemmisült

*[Handwritten signature]*

*[Handwritten signature]*

*[Handwritten signature]*

*[Handwritten signature]*

PONT		TÁVOLSÁG				TÖRÉSSZÖG		
Száma	Helye	MK ↓	← →	→ ←	RH ↓	MK	Határvonalon	RH
	MK						MK ↔ RH	
	Határvonalon							
	RH							
1	2	3	4	5	6	7	8	9
C 143		491,07				206-38-30.		
C 144	⊙	807,91 207,91	197,40			227-28-53	179-59-53	
C 145						206-28-34		
C 145.1/a								
C 155		184,69				119-02-21		
C 156	⊙	204,35	539,50			261-14-54	169-51-39 180-00-00	196-20-53
C 157	⊙	181,87	408,79			123-36-23	180-00-27 180-00-00	181-23-00
C 158	⊙	447,86	447,57			241-36-35	185-47-29 180-00-00	183-21-28
C 159						144-12-42		
C 162 MK								
C 163 MK								

KOORDINÁTÁK		Határ- térkép száma	A HATÁRVONAL HÚZÓDÁSÁNAK SZÖVEGES LEÍRÁSA, VÁZLATOK ÉS MEGJEGYZÉSEK
Y	X		
MK			
Határvonalon			
RH		12	13
10	11		
+94 942,76	-26 680,86	19	Áthelyezve
		19	Megsemmisült
+92 571,07	-23 070,21	22	Áthelyezve
+92 607,28	-22 869,09	22	Áthelyezve
+92 476,04	-22 743,18	22	Áthelyezve
		22	Megsemmisült
		22	Megsemmisült

*[Handwritten signature]*

*[Handwritten signature]*

*[Handwritten signature]*

*[Handwritten signature]*



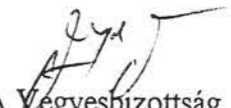


Ez a "Kiegészítés és módosítás a határvonal leírásához és térképeihez" két eredeti példányban készült. Mindkét Fél egy - egy példánnyal rendelkezik.

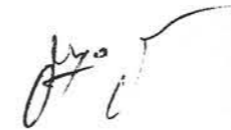

Kelt *PULA*....., 20*00* év *maius*... hó *31* nap



A Vegyesbizottság  
magyar küldöttségének



A Vegyesbizottság  
horvát küldöttségének  
vezetője



HRVATSKO-MAĐARSKA DRŽAVNA GRANICA

DOPUNE I IZMJENE  
OPISA I PLANOVA GRANICE

GRANIČNI ODSJECI

B i C


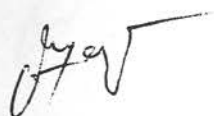
2000.

*Handwritten signature*

*Handwritten signature*

## UVOD

Temeljem članka 11. Konvencije o obnavljanju, označavanju i održavanju granične crte i graničnih oznaka na mađarsko-jugoslavenskoj granici, potpisane 20. listopada 1983. godine, koju je Vlada Republike Hrvatske preuzela kao vlastiti ugovor, Mješovita hrvatsko-mađarska komisija za obnavljanje, označavanje i održavanje granične crte i graničnih oznaka, obavila je opću kontrolu i obnovu graničnih oznaka i granične crte na graničnim odsjecima B i C u tijeku 1997. i 1998. godine.



GRANIČNI ODSJEK  
B

07.05

1



TOČKA		UDALJENOST				PRIJELOMNI KUT		
Broj	Nalazi se	MK ↓	↔	↔	RH ↓	MK	Granična crta	RH
	MK						MK ↔ RH	
	Granična crta							
	RH							
1	2	3	4	5	6	7	8	9
B 1/a								
B 4.2	.							
B 4.3	.							
B 4.4	.							
B 5	o							
B 11 MK								
B 12 MK								
B 21.1/a								
B 24 MK								

*[Handwritten signature]*

*[Handwritten signature]*

KOORDINATE		Broj plana granice	TEKSTUALNI OPIS PROTEZANJA GRANIČNE CRTE SKICE I PRIMJEDBE
Y	X		
MK			
Granična crta			
RH			
10	11	12	13
		1	Uništena
		1	Uništena
		1	Uništena
		1	Uništena
		1	Uništena
		1	Uništena
		1	Uništena
		2	Uništena
		2	Uništena

*[Handwritten signature]*

*[Handwritten signature]*

TOČKA		UDALJENOST				PRIJELOMNI KUT		
Broj	Nalazi se	MK ↓	↔	↔	RH ↓	MK	Granična crta	RH
	MK						MK ↔ RH	
	Granična crta							
	RH							
1	2	3	4	5	6	7	8	9
B 29.2	.							
B 30	o							
B 30.3	.							
B 30.3/a								
B 52.4/a								
B 54	o							
B 54.1	.							
B 54.1/a								
B 55								164-55-13
B 56	o			332.25	314.12			135-28-38
B 57					332.52		179-05-09	239-05-07

*Handwritten signature*

*Handwritten signature*

KOORDINATE		Broj plana granice	TEKSTUALNI OPIS PROTEZANJA GRANIČNE CRTE SKICE I PRIMJEDBE
Y	X		
MK			
Granična crta			
RH			
10	11	12	13
		3	Uništena
		3	Uništena
		3	Uništena
		3	Uništena
		5	Uništena
		5	Uništena
		5	Uništena
		5	Uništena
+ 180 829.17	+ 78 934.34	6	Premještena

*Handwritten signature*

*Handwritten signature*

TOČKA		UDALJENOST				PRIJELOMNI KUT		
Broj	Nalazi se	MK ↓	↔	↔	RH ↓	MK	Granična crta	RH
	MK						MK ↔ RH	
	Granična crta							
	RH							
1	2	3	4	5	6	7	8	9
B 59.1	.							
B 59.1/a	⊙							
B 64 MK								
B 66.1	.							
B 94 MK								
B 95 MK								
B 115.1	⊙							
B 115.2	⊙							
B 116	⊙							

*Handwritten signature*

*Handwritten signature*

KOORDINATE		Broj plana granice	TEKSTUALNI OPIS PROTEZANJA GRANIČNE CRTE SKICE I PRIMJEDBE
Y	X		
MK			
Granična crta			
RH			
10	11	12	13
		6	Uništena
		6	
		7	Uništena
		8	Uništena
		10	Uništena
		10	Uništena
		12	Granična crta se proteže izlomljenom crtom lijevom obalom rijeke Mure, po području obraslim drvećem, u pravcu sjevero-istoka, a zatim istoka.
		12	Granične točke B 115.1 i B 115.2 označene su graničnim oznakama tipa III, a granična točka B 116 graničnom oznakom tipa I.
		12	

*Handwritten signature*

*Handwritten signature*

TOČKA		UDALJENOST				PRIJELOMNI KUT		
Broj	Nalazi se	MK ↓	↔	↔	RH ↓	MK	Granična crta	RH
	MK						MK ↔ RH	
	Granična crta							
	RH							
1	2	3	4	5	6	7	8	9
B 127		213.70				184-32-26		156-35-24
B 128	⊙	256.82	65.48	112.46	178.06	62-06-47		173-12-03
	⊙					180-00-50		
B 129					421.86			111-55-29
B 132.3	⊙							
B 132.3/a								
B 138 RH								
B 146 MK								
B 150.2	⊙							

*J. 705*

*6-6*

KOORDINATE		Broj plana granice	TEKSTUALNI OPIS PROTEZANJA GRANIČNE CRTE SKICE I PRIMJEDBE
Y	X		
MK			
Granična crta			
RH			
10	11	12	13
+ 170 118.99	+ 84 318.82	13	Premještena
+ 170 267.92	+ 84 221.43	13	Premještena
		14	Postavljena granična oznaka tipa III.
		14	Uništena
		16	Tiskarska pogreška
		16	Uništena
		17	Postavljena granična oznaka tipa III.

*J. 705*

*6-6*





TOČKA		UDALJENOST				PRIJELOMNI KUT		
Broj	Nalazi se	MK ↓	↔	↔	RH ↓	MK	Granična crta	RH
	MK						MK ↔ RH	
	Granična crta							
	RH							
1	2	3	4	5	6	7	8	9
B 426/a								
B 426/b	⊙							
B 437/a								
B 437/b	⊙							
B 441 MK								
B 442 MK								
B 443 MK								
B 450 MK								
B 451								
B 453								

*[Handwritten signature]*

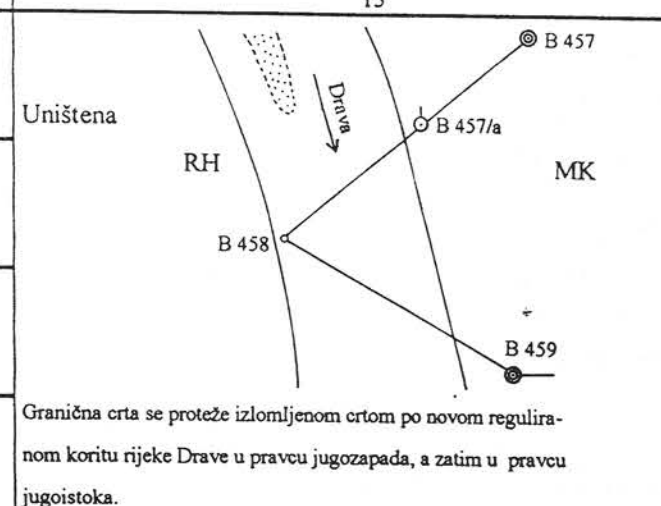
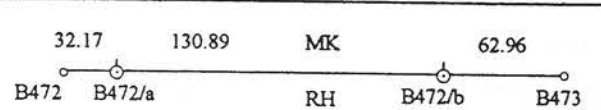
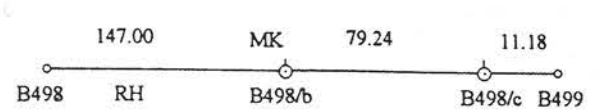
*[Handwritten signature]*

KOORDINATE		Broj plana granice	TEKSTUALNI OPIS PROTEZANJA GRANIČNE CRTE SKICE I PRIMJEDBE
Y	X		
MK			
Granična crta			
RH			
10	11	12	13
		56	Uništena
		56	
		57	Uništena
		57	
		59	Tiskarska pogreška
		59	Tiskarska pogreška
		59	Uništena
		59	Uništena
		58	
		58	Granična crta se proteže izlomljenom crtom po starom koritu rijeke Drave u pravcu juga, po području mjestimično pod vodom, a mjestimično obraslim drvećem.

*[Handwritten signature]*

*[Handwritten signature]*

TOČKA		UDALJENOST				PRIJELOMNI KUT		
Broj	Nalazi se	MK ↓	↔	↔	RH ↓	MK	Granična crta	RH
	MK						MK ↔ RH	
	Granična crta							
	RH							
1	2	3	4	5	6	7	8	9
B 457								
B 459								
B 472/b	o							
B 473	o							
B 498/a								
B 498/b	o							
B 498/c	o							
B 500								
B 501					259.91			180-00-40
B 502					229.80			

KOORDINATE		Broj plana granice	TEKSTUALNI OPIS PROTEZANJA GRANIČNE CRTE SKICE I PRIMJEDBE
Y	X		
MK			
Granična crta			
RH			
10	11	12	13
		58	Uništena 
		58	
		60	Granična crta se proteže izlomljenom crtom po novom reguliranom koritu rijeke Drave u pravcu jugozapada, a zatim u pravcu jugoistoka.
		61	
		61	Uništena
		62	Uništena
		62	
		62	
		62	
		62	Tiskarska pogreška
		62	Tiskarska pogreška

Jy a J

Jy a J

Jy a J

Jy a J





TOČKA		UDALJENOST				PRIJELOMNI KUT		
Broj	Nalazi se	MK ↓	↔	↔	RH ↓	MK	Granična crta	RH
	MK						MK ↔ RH	
	Granična crta							
	RH							
1	2	3	4	5	6	7	8	9
B 622	o							
B 622/a	o							
B 647.1/a								
B 649 MK								
B 650 MK								
B 654.1/a								
B 654.1/b	o							
B 695/a								

*Handwritten signature*

*Handwritten signature*

KOORDINATE		Broj plana granice	TEKSTUALNI OPIS PROTEZANJA GRANIČNE CRTE SKICE I PRIMJEDBE
Y	X		
MK			
Granična crta			
RH			
10	11	12	13
		71	Uništena
		71	
		73	Uništena
		73	Uništena
		73	Uništena
		73	Uništena
		73	
		75	Uništena

*Handwritten signature*

*Handwritten signature*

TOČKA		UDALJENOST				PRIJELOMNI KUT		
Broj	Nalazi se	MK ↓	↔	↔	RH ↓	MK	Granična crta	RH
	MK						MK ↔ RH	
	Granična crta							
	RH							
1	2	3	4	5	6	7	8	9
B 777	o							
B 785/a								
B 785/b	o							
0022								
038								

*Handwritten signature*

*Handwritten signature*

KOORDINATE		Broj plana granice	TEKSTUALNI OPIS PROTEZANJA GRANIČNE CRTE SKICE I PRIMJEDBE
Y	X		
MK			
Granična crta			
RH			
10	11	12	13
		77	Uništena
		77	Uništena
		77	<p>B 785 B 785/b B 786</p>
	+ 83 328.29	56	Tiskarska pogreška
		78	Tiskarska pogreška

*Handwritten signature*

*Handwritten signature*

GRANIČNI ODSJEK  
C

*[Handwritten signature]*

*[Handwritten signature]*



TOČKA		UDALJENOST				PRIJELOMNI KUT			KOORDINATE		Broj plana granice	TEKSTUALNI OPIS PROTEZANJA GRANIČNE CRTE SKICE I PRIMJEDBE
Broj	Nalazi se	MK ↓	↔	↔	RH ↓	MK	Granična crta	RH	Y	X		
	MK						MK ↔ RH					
	Granična crta											
	RH											
1	2	3	4	5	6	7	8	9	10	11	12	13
C 87								158-22-11				
C 88	⊙			90.04	331.03		179-59-53	194-33-01	+ 107 567.09	- 29 706.91	12	Premještena
C 89					215.34			173-12-25				
C 103 MK											14	Uništena
C 116								215-07-06				
C 117	⊙			700.21	404.46		180-00-03	107-34-15	+ 101 513.50	- 27 771.92	15	Premještena
C 118					335.13			268-02-26				
C 141 RH											20	Uništena
C 142 RH											20	Uništena

*Handwritten signature*

*Handwritten signature*

*Handwritten signature*

*Handwritten signature*

TOČKA		UDALJENOST				PRIJELOMNI KUT			KOORDINATE		Broj plana granice	TEKSTUALNI OPIS PROTEZANJA GRANIČNE CRTE SKICE I PRIMJEDBE	
Broj	Nalazi se	MK ↓	↔	↔	RH ↓	MK	Granična crta	RH	Y	X			
	MK												
	Granična crta								MK ↔ RH				
	RH												
1	2	3	4	5	6	7	8	9	10	11	12	13	
C 143		491.07				206-38-30							
C 144	⊙	<del>207.91</del> 807,91	197.40			227-28-53			+ 94 942.76	- 26 680.86	19	Premještena	
							179-59-53						
C 145						206-28-34							
C 145.1/a											19	Uništena	
C 155		184.69				119-02-21							
C 156	⊙	204.35	539.50			261-14-54			+ 92 571.07	- 23 070.21	22	Premještena	
							169-51-39						
							180-00-00	196-20-53					
C 157	⊙	181.87	408.79			123-36-23			+ 92 607.28	- 22 869.09	22	Premještena	
							180-00-27						
							180-00-00	181-23-00					
C 158	⊙	447.86	447.57			241-36-35			+ 92 476.04	- 22 743.18	22	Premještena	
							185-47-29						
							180-00-00	183-21-28					
C 159						144-12-42							
C 162 MK											22	Uništena	
C 163 MK											22	Uništena	

*[Handwritten signature]*

*[Handwritten signature]*

*[Handwritten signature]*

*[Handwritten signature]*

TOČKA		UDALJENOST				PRIJELOMNI KUT			KOORDINATE		Broj plana granice	TEKSTUALNI OPIS PROTEZANJA GRANIČNE CRTE SKICE I PRIMJEDBE
Broj	Nalazi se	MK ↓	↔	↔	RH ↓	MK	Granična crta	RH	Y	X		
	MK						MK ↔ RH		MK			
	Granična crta								Granična crta			
	RH											
1	2	3	4	5	6	7	8	9	10	11	12	13
C 164 MK											22	Uništena
C 165 MK		461,80							91718,85	22205,67	22	Uništena
C 166	•	279.11	327.56				190-30-34 180-00-00	201-27-45	+91 819.34	- 22 656.41	22	Premještena
C 167	•	266.19	155.20			162-06-04	187-55-44 180-00-00	210-10-14	+ 91 567.96	- 22 777.70	22	Premještena
C 168						178-57-14						
C 204												
C 205	•			169.38	321.31			177-16-12				
C 206					235.85			159-11-01	+ 83 551.31	- 23 851.93	26	Premještena
C 223								165-20-46				
C 224	•			294.68	293.57			162-50-49				
C 225					367.29		180-00-02	184-30-17	+ 79 264.34	-22 349.04	28	Premještena
								169-55-44				

*Handwritten signature*

*Handwritten signature*

*Handwritten signature*

*Handwritten signature*





Ez a "Kiegészítés és módosítás a határvonal leírásához és térképeihez" két eredeti példányban készült. Mindkét Fél egy - egy példánnyal rendelkezik.

Kelt PULA ..... , 2000 év március hó 31 nap

A Vegyesbizottság  
magyar küldöttségének  
vezetője



A Vegyesbizottság  
horvát küldöttségének  
vezetője

