



MAGYAR-JUGOSZLÁV

ÁLLAMHATÁR



JUGOSLOVENSKO-MADJARSKA

DRŽAVNA GRANICA

KIEGÉSZÍTÉS ÉS MÓDOSÍTÁS DOPUNE I IZMENE OPISA I
A HATÁRVONAL LEÍRÁSÁHOZ PLANOVA GRANICE
ÉS TÉRKÉPEIHEZ

"A", "B", "C", "D", "E" ÉS "F"

HATÁRSZAKASZOK

GRANIČNI ODSECI

"A", "B", "C", "D", "E" I "F"

1983-1984

BEVEZETŐ

A Magyar Népköztársaság Kormánya és a Jugoszláv Szövetségi Népköztársaság Kormánya között a magyar-jugoszláv határon a határvonal és a határjelek karbantartásáról és felújításáról Belgrádban, 1956. évi január hó 18.-án aláírt egyezmény 5. cikke alapján a Magyar-Jugoszláv Határ - megjelölési és Határjel - felújítási Vegyes Bizottság az A, B, C, D, E és F határszakaszon 1983-1984 években végrehajtotta a határvonal és a határjelek általános ellenőrzését és felújítását.

UVOD

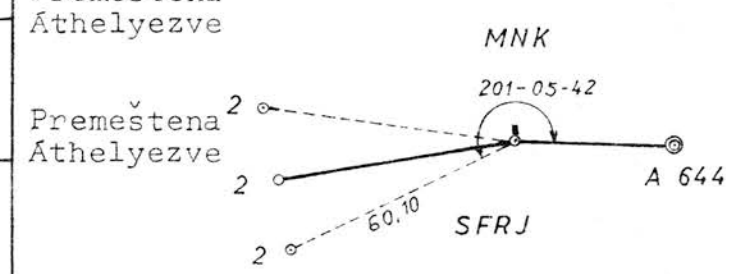
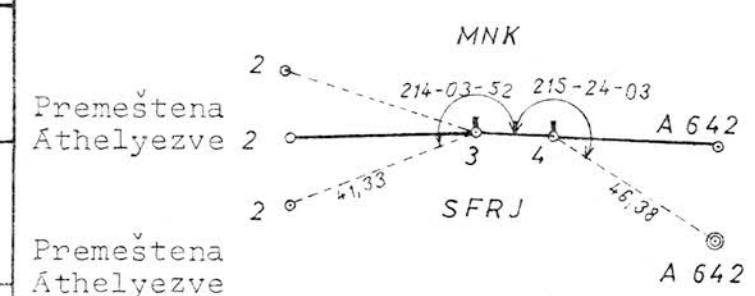
Na osnovu člana 5. konvencije izmedju Vlade Federativne Narodne Republike Jugoslavije i Vlade Narodne Republike Madjarske o obeležavanju i obnovi granične linije i graničnih oznaka na jugoslovensko-madjarskoj granici, potpisane u Beogradu 18. januara 1956. godine, Mešovita jugoslovensko-madjarska komisija za obeležavanje granice i obnovu graničnih oznaka izvršila je opštu kontrolu i obnovu graničnih oznaka i granične linije na graničnim odsecima A, B, C, D, E i F u toku 1983-1984 godine.

GRANIČNI ODSEK "A"

"A" HATÁRSZAKASZ

TAČKA PONT		ODSTOJANJE TÁVOLSÁG				PRELOMNI UGAO TÖRÉSSZÖG		
Broj Száma	Nalazi se Helye	MNK	↔	↔	SFRJ	MNK	Granična linija	SFRJ
	Granična linija Határvonalon						Határvonalon	
1	2	3	4	5	6	7	MNK → SFRJ	8
1								181-23-31
2	○			12,78	53,56			180-00-45 195-58-45
A641					35,33			147-53-51
1								197-51-35
2	○			18,96	45,79			179-59-51 177-38-06
A642	⊙			19,88	84,15			176-55-03
1	○			20,94	38,06			179-59-15 183-39-53
2	○			19,52	11,15			180-00-04 176-01-12
A643	⊙			10,45	78,91			172-06-56
1	○			9,12	8,24			179-59-19 181-03-29
2	○			12,39	44,65			179-58-53

KOORDINATE KOORDINÁTÁK		Broj plana granice Határkép száma	TEKSTUALNI OPIS PROTEZANJA GRANIČNE LINIJE SKICE I PRIMEDBE A HATÁRVONAL HÚZÓDÁSÁNAK SZÖVEGI LEÍRÁSA VÁZLATOK ÉS MEGJEGYZÉSEK
Y	X		
MNK			
Granična linija Határvonalon			
SFRJ			
10	11	12	13
+188 746,12	+71 549,22		Premeštena Áthelyezve
+188 653,96	+71 570,00		Premeštena Áthelyezve
+188 570,60	+71 581,53		Premeštena Áthelyezve
+188 532,67	+71 584,71		Premeštena Áthelyezve
+188 521,64	+71 586,35		Premeštena Áthelyezve
+188 442,97	+71 592,51		Premeštena Áthelyezve
+188 434,74	+71 592,02		Premeštena Áthelyezve
+188 390,13	+71 590,19		Premeštena Áthelyezve



"B" HATÁRSZAKASZ

GRANIČNI ODSEK "B"

PONT TAČKA		TÁVOLSÁG ODSTOJANJE				TÖRÉSSZÖG PRELOMNI UGAO		
Szám Broj	Helye Nalazi se	MNK ↓	↔	↔	SFRJ ↓	MNK	Határvonalon Granična linija	SFRJ
	MNK						MNK → SFRJ	
1	2	3	4	5	6	7	8	9
4.2	⊙							
4.3	⊙							
4.4	⊙							
4.5	⊙							
B5	⊙							
1								
B10	⊙	163,58				220-58-52		
B11	⊙	207,82	213,53			172-08-34 180-02-40		
B12						81-16-29		

KOORDINÁTÁK KOORDINATE		Határkép száma Broj plana granice	A HATÁRVONAL HÚZÓDÁSÁNAK SZÖVEGI LEÍRASA VÁZLATOK ÉS MEGJEGYZÉSEK TEKSTUALNI OPIS PROTEZANJA GRANIČNE LINIJE SKICE I PRIMEDBE
Y	X		
MNK		12	13
Határvonalon Granična linija			
SFRJ			
10	11		
			III.tipusu határjellel megjelölve Postavljena granična oznaka tipa III
			III.tipusu határjellel megjelölve Postavljena granična oznaka tipa III
			III.tipusu határjellel megjelölve Postavljena granična oznaka tipa III
			III.tipusu határjellel megjelölve Postavljena granična oznaka tipa III
			I.tipusu határjellel megjelölve Postavljena granična oznaka tipa I B5/SFRJ megsemmisült Uništena
			5.1/a megsemmisült Uništena
			I.tipusu határjellel megjelölve Postavljena granična oznaka tipa I
+185 646,09	+73 065,06		Áthelyezve Premeštena

PONT TAČKA		TÁVOLSÁG ODSTOJANJE				TÖRÉSSZÖG PRELOMNI UGAO		
Szám Broj	Helye Nalazi se	MNK ↓	↔	↔	SFRJ ↓	MNK	Határvonalon Granična linija	SFRJ
	MNK						MNK ← → SFRJ	
1	2	3	4	5	6	7	8	9
4	•							
B27								
122.1								
B141								217-12-58
B142	⊙			100,24	151,73			180-10-50 201-10-14
B143					210,56			204-51-32
B157/a								

KOORDINÁTÁK KOORDINATE		Határkép száma Broj plana granice	A HATÁRVONAL HÚZÓDÁSÁNAK SZÖVEGI LEÍRÁSA VÁZLATOK ÉS MEGJEGYZÉSEK TEKSTUALNI OPIS PROTEZANJA GRANIČNE LINIJE SKICE I PRIMEDBE
Y	X		
10	11	12	13
			Meggementisült Unistena
		•	<p>26.4 — 12,87 — MNK — 41,44 — B 27</p> <p>SFRJ</p>
			<p>122.1 — 33,70 — MNK — 26,31 — 122.2</p> <p>SFRJ</p>
+167 935,94	+86 113,68		Áthelyezve Premestena
			Meggementisült Unistena

PONT TAČKA		TÁVOLSÁG ODSTOJANJE				TÖRÉSSZÖG PRELOMNI UGAO		
Szám Broj	Helye Nalazi se	MNK ↓	↔	↔	SFRJ ↓	MNK	Határvonalon Granična linija	SFRJ
	MNK						MNK → SFRJ	
1	2	3	4	5	6	7	8	9
175,1/a								
1								
B180		339,67				165-15-53		
B181	⊙	140,58	270,46			183-46-59		
B182						179-35-28		
B185						139-26-54		
6								
7	⊙							
8	⊙							

KOORDINÁTÁK KOORDINATE		Határkép száma Broj plana granice	A HATÁRVONAL HÚZÓDÁSÁNAK SZÖVEGI LEÍRÁSA VÁZLATOK ÉS MEGJEGYZÉSEK TEKSTUALNI OPIS PROTEZANJA GRANIČNE LINIJE SKICE I PRIMEDBE
Y	X		
MNK		12	13
Határvonalon Granična linija			
SFRJ			
10	11		
			Megsemmisült Uništena
+164 272,99	-78 351,71		Áthelyezve Premestena
			B185/SFRJ megsemmisült Uništena
			III. tipusu határjellel megjelölve Postavljena granična oznaka tipa III
			III. tipusu határjellel megjelölve Postavljena granična oznaka tipa III

PONT TAČKA		TÁVOLSÁG ODSTOJANJE				TÖRÉSSZÖG PRELOMNI UGAO		
Szám Broj	Helye Nalazi se	MNK	↔	↔	SFRJ	MNK	Határvonalon Granična linija	SFRJ
	MNK						MNK → SFRJ	
1	2	3	4	5	6	7	8	9
B186	⊙							
1	⊙							
2	⊙							
3	⊙							
4	⊙							
2								
278.3								
6	•							
B395	⊙ ○		13,70					
1								

KOORDINÁTA KOORDINATE		Határkép száma Broj plana granice	A HATÁRVONAL HÚZÓDÁSÁNAK SZÖVEGI LEÍRÁSA VÁZLATOK ÉS MEGJEGYZÉSEK TEKSTUALNI OPIS PROTEZANJA GRANIČNE LINIJE SKICE I PRIMEDBE
Y	X		
MNK		12	13
Határvonalon Granična linija			
SFRJ			
10	11		
			I.tipusu határjellel megjelölve Postavljena granična oznaka tipa I
			III.tipusu határjellel megjelölve Postavljena granična oznaka tipa III
			III.tipusu határjellel megjelölve Postavljena granična oznaka tipa III
			III.tipusu határjellel megjelölve Postavljena granična oznaka tipa III
			III.tipusu határjellel megjelölve Postavljena granična oznaka tipa III
			Berzence-Gola határátkelőhely /kiegészítő térkép a 9.oldalon/ Granični prelaz Gola-Berzence /dopuna plana na str.9./
+144 472,35	-64 735,73		Megsemmisült Uništena

PONT TAČKA		TAVOLSAĞ ODSZOJANJE				TÖRÉSSZÖG PRELOMNI UGAO		
Szám Broj	Helye Nalazi se	MNK ↓	↔	↔	SFRJ ↓	MNK	Határvonalon Granična linija	SFRJ
	MNK						MNK ← → SFRJ	
1	2	3	4	5	6	7	8	9
9								
B397	⊙ °		12,94					
1								
397.7	•							
B437	°							
B438								
B446	⊙							

KOORDINÁTÁK KOORDINATE		Határterkep száma Broj plana granice	A HATÁRVONAL HÚZÓDÁSÁNAK SZÖVEGI LEÍRÁSA VÁZLATOK ÉS MEGJEGYZÉSEK TEKSTUALNI OPIS PROTEZANJA GRANIČNE LINIJE SKICE I PRIMEDBE
Y	X		
MNK		12	13
Határvonalon Granična linija			
SFRJ			
10	11		
+144 327,46	-64 427,68		
		Megsemmisült Uništena	
		Megsemmisült Uništena	
		I.tipusu határjellel megjelölve Postavljena granična oznaka tipa I	

PONT TAČKA		TÁVOLSÁG ODSTOJANJE				TÖRÉSSZÖG PRELOMNI UGAO		
Szám Broj	Helye Nalazi se	MNK ↓	↔	↔	SFRJ ↓	MNK	Határvonalon Granična linija	SFRJ
	MNK						MNK → SFRJ	
1	2	3	4	5	6	7	8	9
B457								
B458	°							
B498	°							
B499	°							
B505								
B506								
B546								

KOORDINÁTÁK KOORDINATE		Határkép száma Broj plana granice	A HATÁRVONAL HÚZÓDÁSÁNAK SZÖVEGI LEÍRÁSA VÁZLATOK ÉS MEGJEGYZÉSEK TEKSTUALNI OPIS PROTEZANJA GRANIČNE LINIJE SKICE I PRIMEDBE
Y	X		
MNK		12	13
Határvonalon Granična linija			
SFRJ			
10	11		
			<p>MNK B 457 — 118,74 — MNK — 189,81 — B 458 Megsemmisült Uništena</p>
			<p>MNK B 498 — 149,66 — MNK — 87,76 — B 499 Megsemmisült Uništena</p>
			<p>MNK B 505 — 92,46 — MNK — 44,90 — B 506 SFRJ</p>
			B546/a és B546/b megsemmisültek Uništene

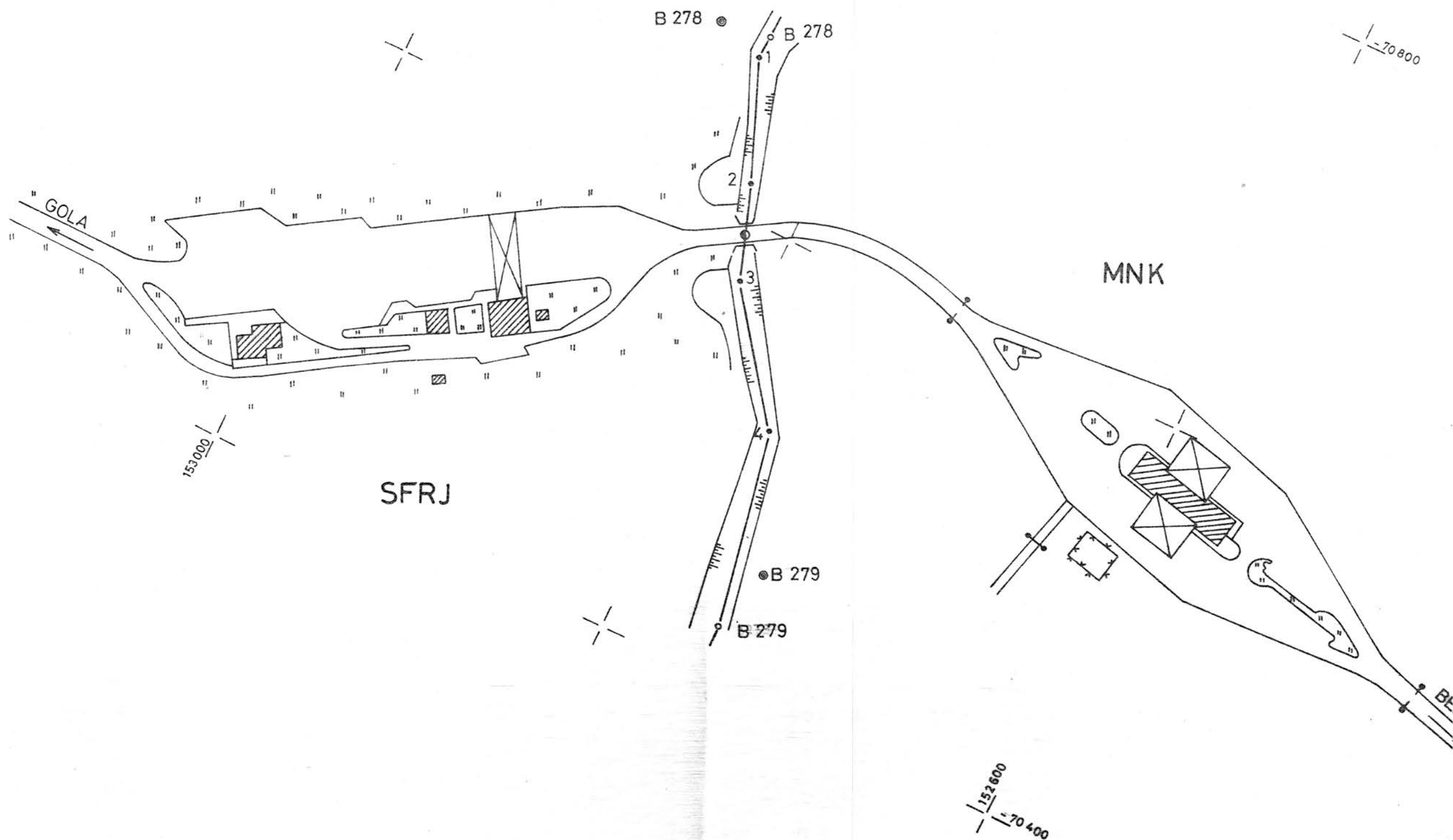
PONT TAČKA		TÁVOLSÁG ODSTOJANJE				TÖRÉSSZÖG PRELOMNI UGAO		
Szám Broj	Helye Nalazi se	MNK ↓	↔	↔	SFRJ ↓	MNK	Határvonalon Granična linija	SFRJ
	MNK						MNK → SFRJ	
1	2	3	4	5	6	7	8	9
B586								
1								
598.1	•							
B620								
B621/a								
1								
B708	⊙							
B709								

KOORDINÁTÁK KOORDINATE		Határkép száma Broj plana granice	A HATÁRVONAL HÚZÓDÁSÁNAK SZÖVEGI LEÍRÁSA VÁZLATOK ÉS MEGJEGYZÉSEK TEKSTUALNI OPIS PROTEZANJA GRANIČNE LINIJE SKICE I PRIMEDBE
Y	X		
MNK		12	13
Határvonalon Granična linija			
SFRJ			
10	11		
			Megşemmisült Unistena
			Megşemmisült Unistena
			I. tipusu határjellel megjelölve Postavljen granicna oznaka tipa I

BERZENEC - GOLA HATÁRÁTKELŐHELY
GRANIČNI PRELAZ GOLA-BERZENEC

MÉRETARÁNY 1:2000
RAZMERA 1:2000

36. SZÁMÚ HATÁRTÉRKEPLAP KIEGÉSZÍTŐJE
DOPUNA PLANA GRANICE BROJ 36.



GRANIČNI ODSEK "C"

"C" HATÁRSZAKASZ

TAČKA PONT		ODSTOJANJE TÁVOLSÁG				PRELOMNI UGAO TÖRÉSSZÖG		
Broj Száma	Nalazi se Helye	MNK ↓	↔	↔	SFRJ ↓	MNK	Granična linija	SFRJ
	Granična linija Határvonalon						Határvonalon	
1	2	3	4	5	6	7	MNK → SFRJ	8
	SFRJ							9
C102	⊙	301,90	171,04			167-30-13		
							179-59-49	
C103	⊙	260,58	386,52			176-09-37		
							180-00-06	
C104						177-30-38		
108.2	•							
C111		215,99				157-09-56		
C112	⊙	419,62	305,63			218-50-18		
							179-59-58	
C113						167-41-22		
C115		397,43				172-23-50		
C116	⊙	448,73	145,31			207-56-17		
							180-00-10	

KOORDINATE KOORDINÁTÁK		Broj plana granice Határterkép száma	TEKSTUALNI OPIS PROTEZANJA GRANIČNE LINIJE SKICE I PRIMEDBE A HATÁRVONAL HÚZÓDÁSÁNAK SZÖVEGI LEÍRÁSA VÁZLATOK ÉS MEGJEGYZÉSEK
Y	X		
MNK			
Granična linija Határvonalon			
SFRJ		12	13
10	11		
+104 576,99	-29 788,31		Premeštēna Athelyezve
+104 281,18	-29 727,99		Premeštēna Athelyezve
			Uništēna Megsemmisült
+102 280,79	-29 210,48		Premeštēna Athelyezve
+101 200,81	-28 749,30		Premeštēna Athelyezve

TAČKA PONT		ODSTOJANJE TÁVOLSÁG				PRELOMNI UGAO TÖRÉSSZÖG		
Broj Száma	Nalazi se Helye	MNK	↔	↔	SFRJ	MNK	Granična linija	SFRJ
	Granična linija Határvonalon						Határvonalon	
1	2	3	4	5	6	7	MNK → SFRJ	8
C117						190-43-26		
C124		55,78				154-49-57		
C125	⊙	36,82	951,40			179-59-49	180-00-00	
C126	⊙	111,05	834,60			207-32-42	179-59-59	
C127						155-11-59		
C129								158-48-02
C130	⊙			480,11	405,94		179-59-44	187-33-23
C131		479,52			402,18	217-18-14		184-59-56
C132	⊙	134,15	164,27			176-06-07	180-00-00	
C133	⊙	246,81	234,25			190-06-51	180-00-00	

KOORDINATE KOORDINÁTÁK		Broj plana granice Határtérkép száma	TEKSTUALNI OPIS PROTEZANJA GRANIČNE LINIJE SKICE I PRIMEDBE A HATÁRVONAL HÚZÓDÁSÁNAK SZÖVEGI LEÍRÁSA VÁZLATOK ÉS MEGJEGYZÉSEK
Y	X		
MNK			
Granična linija Határvonalon			
SFRJ			
10	11	12	13
+99 663,09	-27 666,63		Premeštēna Athelyezve
+99 628,03	-27 655,37		Premeštēna Athelyezve
+98 655,96	-26 919,34		Premeštēna Athelyezve
+97 736,30	-27 124,46		Premeštēna Athelyezve
+97 629,05	-27 043,88		Premeštēna Athelyezve

TAČKA PONT		ODSTOJANJE TÁVOLTSÁG				PRELOMNI UGAO TÖRÉSSZÖG			
Broj Száma	Nalazi se Helye		MNX	←→	←→	SFRJ	MNX	Granična linija Határvonalon	SFRJ
	Granična linija Határvonalon	Helye							
1	2	3	4	5	6	7	8	9	
C157						179-59-58			
C237		232,45				145-09-21			
C238	⊙	229,70	240,01			184-22-32			
C239						180-00-11			
C253	○					172-30-06			
1	•								
280.4	•								

KOORDINATE KOORDINÁTÁK		Broj plana granice Határkép száma	TEKSTUALNI OPIS PROTEZANJA GRANIČNE LINIJE SKICE I PRIMEDBE A HATÁRVONAL HÚZÓDÁSÁNAK SZÖVEGI LEÍRÁSA VÁZLATOK ÉS MEGJEGYZÉSEK
Y	X		
10	11	12	13
+74 774,49	-21 426,28		Premeštena Athelyezve
			Uništena Megsemmisült
			Uništena Megsemmisült
			Uništena Megsemmisült

TAČKA PONT		ODSTOJANJE TÁVOLSÁG				PRELOMNI UGÁO TÖRÉSSZÖG		
Broj Száma	Nalazi se Helye		MNK	↔	↔	SFRJ	MNK	SFRJ
	Granična linija Határvonalon							
	SFRJ		MNK				MNK → SFRJ	
1	2	3	4	5	6	7	8	9
C285		135,49				169-25-33		
C286	⊙	91,06	61,43			182-12-45	180-01-20	
C287	⊙	169,54	80,73			198-30-13	179-59-51	
C288	⊙	217,98	86,13			164-57-15	180-00-12	
C289						170-30-51		
C307/a								

KOORDINATE KOORDINÁTÁK		Broj plana granice Határterkép száma	TEKSTUALNI OPIS PROTEZANJA GRANIČNE LINIJE SKICE I PRIMEDBE A HATÁRVONAL HÚZÓDÁSÁNAK SZÖVEGI LEÍRÁSA VÁZLATOK ÉS MEGJEGYZÉSEK
Y	X		
10	11	12	13
+66 127,33	-23 525,71		Premeštена Athelyezve
+66 042,57	-23 492,44		Premeštена Athelyezve
+65 912,57	-23 383,61		Premeštена Athelyezve
			Uníštena Megsemmisült

"D" HATÁRSZAKASZ

GRANIČNI ODSEK "D"

PONT TAČKA		TÁVOLSÁG ODSZTOJANJE				TÖRÉSSZÖG PRELOMNI UGAO		
Szám Broj	Helye Nalazi se	MNK ↓	↔	↔	SFRJ ↓	MNK	Határvonalon Granična linija	SFRJ
	Határvonalon Granična linija						MNK → SFRJ	
1	2	3	4	5	6	7	8	9
D23								
D24								
43.1	δ							
2	δ							
44.1	δ							
45.1	δ							
45.3	δ							

KOORDINÁTÁK KOORDINATE		Határkép száma Broj plana granice	A HATÁRVONAL HÚZÓDÁSÁNAK SZÖVEGI LEÍRÁSA VÁZLATOK ÉS MEGJEGYZÉSEK TEKSTUALNI OPIS PROTEZANJA GRANIČNE LINIJE SKICE I PRIMEDBE
Y	X		
MNK			
Határvonalon Granična linija			
SFRJ		12	13
10	11		
			<p>D 23 MNK D 24 229,54 204,69 SFRJ</p>
			III.tipusu határjellel megjelölve Postavljena granična oznaka tipa III
			III.tipusu határjellel megjelölve Postavljena granična oznaka tipa III
			III.tipusu határjellel megjelölve Postavljena granična oznaka tipa III
			III.tipusu határjellel megjelölve Postavljena granična oznaka tipa III
			III.tipusu határjellel megjelölve Postavljena granična oznaka tipa III

PONT TAČKA		TÁVOLSÁG ODSTOJANJE				TÖRÉSSZÖG PRELOMNI UGAO		
Szám Broj	Helye Nalazi se	MNK ↓	↔	↔	SFRJ ↓	MNK	Határvonalon Granična linija	SFRJ
	MNK						MNK → SFRJ	
1	2	3	4	5	6	7	8	9
61.1	ø							
110.4	ø							
122.3	ø							
123.1	ø							
130.1	ø							
132.1	ø							

KOORDINÁTA KOORDINATE		Határkép száma Broj plana granice	A HATÁRVONAL HÚZÓDÁSÁNAK SZÖVEGI LEÍRÁSA VÁZLATOK ÉS MEGJEGYZÉSEK TEKSTUALNI OPIS PROTEZANJA GRANIČNE LINIJE SKICE I PRIMEDBE
Y	X		
MNK		12	13
Határvonalon Granična linija			
SFRJ			
10	11		
			III.tipusu határjellel megjelölve Postavljena granična oznaka tipa III
			III.tipusu határjellel megjelölve Postavljena granična oznaka tipa III
			III.tipusu határjellel megjelölve Postavljena granična oznaka tipa III
			III.tipusu határjellel megjelölve Postavljena granična oznaka tipa III
			III.tipusu határjellel megjelölve Postavljena granična oznaka tipa III

PONT TAČKA		TÁVOLSÁG ODSTOJANJE				TÖRÉSSZÖG PRELOMNI UGAO		
Szám Broj	Helye Nalazi se	MNK ↓	↔	↔	SFRJ ↓	MNK	Határvonalon Granična linija	SFRJ
	Határvonalon Granična linija						MNK → SFRJ	
1	2	3	4	5	6	7	8	9
142.1	⊖							
2	⊖							
143.1	⊖							
179.1	⊖							
190.1	⊖							
2	⊖							
D206								180-06-32
D207	⊙			6,15	242,95			188-58-01

KOORDINÁTÁK KOORDINATE		Határkép száma Broj plana granice	A HATÁRVONAL HÚZÓDÁSÁNAK SZÖVEGI LEÍRÁSA VÁZLATOK ÉS MEGJEGYZÉSEK TEKSTUALNI OPIS PROTEZANJA GRANIČNE LINIJE SKICE I PRIMEDBE
Y	X		
10	11	12	13
			III.tipusu határjellel megjelölve Postavljena granična oznaka tipa III
			III.tipusu határjellel megjelölve Postavljena granična oznaka tipa III
			III.tipusu határjellel megjelölve Postavljena granična oznaka tipa III
			III,tipusu határjellel megjelölve Postavljena granična oznaka tipa III
			III.tipusu határjellel megjelölve Postavljena granična oznaka tipa III
			III,tipusu határjellel megjelölve Postavljena granična oznaka tipa III
			Áthelyezve Premestena
+41 322,93	-23 158,13		

PONT TAČKA		TÁVOLSÁG ODSTOJANJE			TÖRÉSSZÖG PRELOMNI UGAO			
Szám Broj	Helye Nalazi se	MNK ↓	↔	↔	SFRJ ↓	MNK	Határvonalon Granična linija	SFRJ
	MNK						MNK → SFRJ	
	SFRJ							
1	2	3	4	5	6	7	8	9
D208					154,78			218-20-08
221.1	♁							
2	♁							
228.1	♁							
250.1	♁							
2	♁							
3	♁							
250.6	♁							

KOORDINÁTÁK KOORDINATE		Határkép száma Broj plana granice	A HATÁRVONAL HÚZÓDÁSÁNAK SZÖVEGI LEÍRÁSA VÁZLATOK ÉS MEGJEGYZÉSEK TEKSTUALNI OPIS PROTEZANJA GRANIČNE LINIJE SKICE I PRIMEDBE
Y	X		
MNK			
Határvonalon Granična linija			
SFRJ			
10	11	12	13
			III.tipusu határjellel megjelölve Postavljeni granična oznaka tipa III
			III.tipusu határjellel megjelölve Postavljeni granična oznaka tipa III
			III.tipusu határjellel megjelölve Postavljeni granična oznaka tipa III
			III.tipusu határjellel megjelölve Postavljeni granična oznaka tipa III

PONT TAČKA		TAVOLSAĞ ODSTOJANJE				TÖRÉSSZÖG PRELOMNI UGAO		
SzÁma Broj	Helye Nalazi se	MNK ↓	↔	↔	SFRJ ↓	MNK	HatÁrvonalon Granična linija	SFRJ
	MNK						MNK ← → SFRJ	
1	2	3	4	5	6	7	8	9
250,7	⊘							
251.2	⊘							
3	⊘							
252.1	⊘							
2	⊘							
291.1	⊘							
D307								
D308								

KOORDINÁTÁK KOORDINÁTE		HatÁrtérkép száma Broj plana granice	A HATÁRVONAL HÚZÓDÁSÁNAK SZÖVEGI LEÍRÁSA VÁZLATOK ÉS MEGJEGYZÉSEK TEKSTUALNI OPIS PROTEZANJA GRANIČNE LINIJE SKICE I PRIMEDBE
Y	X		
MNK			
HatÁrvonalon Granična linija			
SFRJ			
10	11	12	13
			III.tipusu határjellel megjelölve Postavljena granična oznaka tipa III
			III.tipusu határjellel megjelölve Postavljena granična oznaka tipa III
			III.tipusu határjellel megjelölve Postavljena granična oznaka tipa III
			III.tipusu határjellel megjelölve Postavljena granična oznaka tipa III
			III.tipusu határjellel megjelölve Postavljena granična oznaka tipa III
			III.tipusu határjellel megjelölve Postavljena granična oznaka tipa III



GRANIČNI ODSEK "E"

"E" HATÁRSZAKASZ

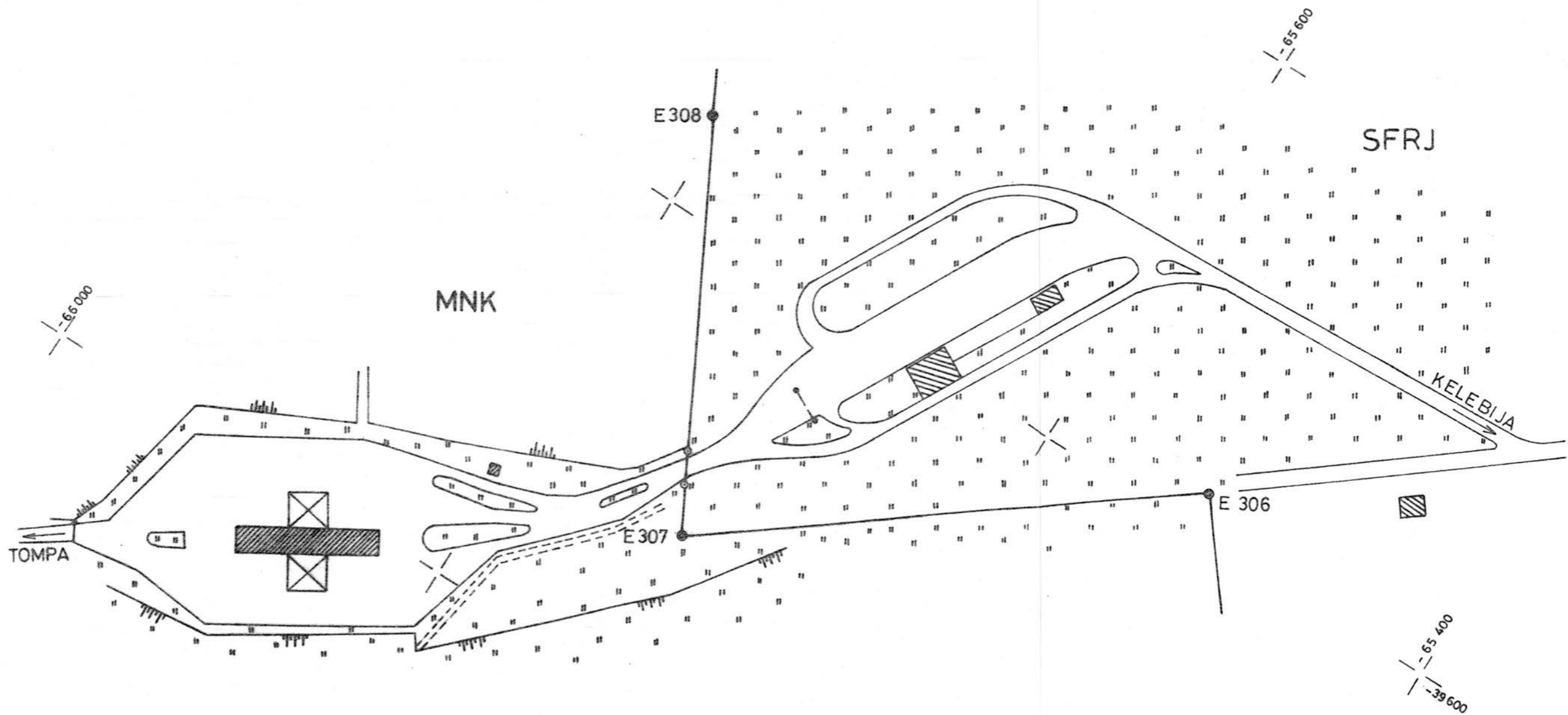
TAČKA PONT		ODSTOJANJE TÁVOLSÁG				PRELOMNI UGAO TÖRÉSSZÖG		
Broj Száma	Nalazi se Helye	MNK	↔	↔	SFRJ	MNK	Granična linija	SFRJ
	MNK						Határvonalon	
	Granična linija Határvonalon						MNK ← → SFRJ	
1	2	3	4	5	6	7	8	9
E307								
E308								
447.2	⊙							
454.1	⊙							
455.2	⊙							
458.1	⊙							
458.4	⊙							

KOORDINATE KOORDINÁTÁK		Broj plana granice Határterkép száma	TEKSTUALNI OPIS PROTEZANJA GRANIČNE LINIJE SKICE I PRIMEDBE A HATÁRVONAL HÚZÓDÁSÁNAK SZÖVEGI LEÍRÁSA VÁZLATOK ÉS MEGJEGYZÉSEK
Y	X		
MNK		12	13
Granična linija Határvonalon			
SFRJ			
10	11		
			Granični prelaz Kelebija-Tompa /dopuna plana na str.6/ Tompa-Kelebia határátkelőhely /kiegészítő térkép a 6.oldalon/
			<p style="text-align: center;">MNK</p> <p style="text-align: center;">SFRJ</p>
			Postavljena granična oznaka tipa III III.tipusu határjellel megjelölve
			Postavljena granična oznaka tipa III III.tipusu határjellel megjelölve
			Postavljena granična oznaka tipa III III.tipusu határjellel megjelölve
			Postavljena granična oznaka tipa III III.tipusu határjellel megjelölve
			Postavljena granična oznaka tipa III III.tipusu határjellel megjelölve

GRANIČNI PRELAZ TOMPA-KELEBIJA
TOMPA KELEBIJA HATÁRÁTKELŐHELY

RAZMERA
MÉRETARÁNY 1:2000

DOPUNA PLANA GRANICE BROJ 39
39. SZÁMÚ HATÁRTÉRKEPLAP KIEGÉSZÍTŐJE



"F" HATÁRSZAKASZ

GRANIČNI ODSEK "F"

Ez a "Kiegészítés és módosítás a határvonal leírásához és térképeihez" két eredeti példányban készült. Mindkét Fél egy-egy példánnyal rendelkezik.

Ove "Dopune i izmene opisa i planova granice" izradjene su u dva originalna primerka. Svaka Strana raspolaže sa jednim primerkom.

Budapest..... 1985. október. hó. 11. -nap

Budimpešta
11. oktobra..... 1985 g.

A VEGYESBIZOTTSÁG MAGYAR
TAGOZATÁNAK ELNÖKE

PRESEDNIK JUGOSLOVENSKE
DELEGACIJE U MEŠOVITOI

KOMISIJI



Károly
Karacs Károly
alezredes



Kostić
pukovnik
Miodrag Kostić

