

**Az Államhatár Felmérésének és Megjelölésének
Magyar–Szlovák Közös Bizottsága**

**Spoločná slovensko-maďarská komisia
pre zameriavanie a vyznačovanie štátnych hraníc**

**A MAGYAR–SZLOVÁK ÁLLAMHATÁR
VONALA VÁLTOZÁSAINAK
DOKUMENTÁCIÓJA**

III., IV. ÉS VIII. HATÁRSZAKASZ



**DOKUMENTÁCIA ZMIEN
PRIEBEHU SLOVENSKO–MAĎARSKEJ
ŠTÁTNEJ HRANICE**

HRANIČNÉ ÚSEKY III, IV a VIII

2013

Tartalomjegyzék

- I. Bevezető**
- II. Az államhatár vonala változásainak leírása**
- III. A leválasztott államterületek 1:10000 méretarányú áttekintő vázlata**
- IV. A leválasztott államterületek területjegyzéke**
- V. Koordinátajegyzék**
- VI. A határvonal részletes leírása az államhatár megváltozott szakaszairól**
- VII. Az 1:2880 méretarányú határtérképek**

Obsah

- I. Úvod**
- II. Popis zmien priebehu štátnej hranice**
- III. Grafický prehľad plôch oddelených častí štátnych území (1:10000)**
- IV. Zoznam plôch oddelených častí štátnych území**
- V. Zoznam súradníc**
- VI. Podrobný popis hraničnej čiary po zmene priebehu štátnej hranice**
- VII. Hraničné mapy (1:2880)**

I.
ÚVOD

I.
BEVEZETŐ

Dokumentácia zmien priebehu slovensko-maďarskej štátnej hranice popisuje zmeny priebehu slovensko-maďarskej štátnej hranice, ktoré vznikli:

- a) na III. hraničnom úseku v dôsledku vodohospodárskych úprav hraničného vodného toku Ipeľ a neboli upravené Zmluvou medzi Slovenskou republikou a Maďarskou republikou o zmenách priebehu štátnej hranice po vodohospodárskych úpravách vykonaných na hraničných riekach Ipeľ, Slaná a Roňava (ďalej len „Zmluva Ipeľ, Slaná a Roňava“) podpísanou 21. apríla 1997 v Bratislave;
- b) na IV. hraničnom úseku v súvislosti s nevyhnutnou kompenzáciou úbytku štátneho územia Slovenskej republiky spôsobený zmenami podľa písmena a);
- c) na VIII. hraničnom úseku v priestore slovenskej obce Šiatorská Bukovinka a maďarskej obce Somoskőújfalu na základe návrhov a vzájomnej dohody príslušných štátnych orgánov a orgánov miestnej samosprávy v súvislosti s riešením problematiky výstavby kanalizácie na štátnom území Slovenskej republiky a zrušením spoločnej hraničnej cesty.

Charakteristika jednotlivých lokalít zmien priebehu štátnej hranice je uvedená v **Popise zmien priebehu štátnej hranice** – časť II tohto dokumentu.

Grafický prehľad plôch oddelených častí štátnych území (časť III tohto dokumentu) znázorňuje v mierke 1:10000 pôvodný a nový priebeh štátnej hranice. Na hraničnom vodnom toku Ipeľ sú tieto zmeny určené strednicou pôvodného a nového koryta toku. Priesečníky oboch stredníc koryta tokov (hraničných čiar) označené písmenami definujú začiatok a koniec jednotlivých zmien štátnej hranice, oddelené plochy štátnych území a ich štátnu príslušnosť. Každá oddelená plocha je označená arabským číslom a je určená jej veľkosť.

A magyar–szlovák államhatár vonala változásainak dokumentációja az államhatár vonalának azon változásait írja le, amelyek:

- a) az Ipoly határfolyó vízgazdálkodási szabályozása következtében keletkeztek a III. határszakaszon, és amelyeket a Magyar Köztársaság és a Szlovák Köztársaság között az Ipoly, a Sajó és a Ronyva határfolyók vízgazdálkodási szabályozása következtében az államhatár megváltoztatásáról szóló, Pozsonyban, 1997. évi április hó 21. napján aláírt szerződés (a továbbiakban: Ipoly, Sajó, Ronyva Szerződés) nem rendezett;
- b) a IV. határszakaszon a Szlovák Köztársaságnak az a) pont szerinti változások által okozott területcsökkenés miatt szükséges kiegyenlítéssel összefüggésben keletkeztek;
- c) a VIII. határszakaszon a Somoskőújfalu magyar és a Šiatorská Bukovinka szlovák települések térségében az illetékes állami és helyi önkormányzati szerveknek a szennyvízcsatorna Szlovák Köztársaság államterületén történt kiépítésével és a közös határút megszüntetésével kapcsolatos javaslatok, valamint azok kölcsönös rendezése alapján keletkeztek.

Az államhatár vonala változása egyes helyszíneinek jellemzését jelen dokumentum „**Az államhatár vonala változásainak leírása**” című, II. része tartalmazza.

A leválasztott államterületek áttekintő vázlata (jelen dokumentum III. része) 1:10000 méretarányban ábrázolja az államhatár régi és új vonalát. Az Ipoly határfolyón ezeket a változásokat az eredeti, valamint az új folyómeder középvonalában határozták meg. A két folyómeder középvonalának (határvonal) betűkkel megjelölt metszéspontjai határozzák meg az államhatár egyes változásainak kezdetét és végét, az állam területéről leválasztott területeket és azok hovatartozását. Valamennyi leválasztott területet arab számmal jelöltek, és meghatározták területük nagyságát.

V *Zozname plôch oddelených častí štátnych území* (časť IV tohto dokumentu) sú podľa jednotlivých lokalít zmien štátnej hranice usporiadané všetky oddelené plochy štátnych území s uvedením celkovej bilancie. Úbytok územia oboch štátov je navzájom vyrovnaný.

V časti V tohto dokumentu je *Zoznam súradníc*, ktorý obsahuje súradnice polohy pôvodnej a novej štátnej hranice (hraničnej čiary). Záväzným geodetickým systémom pre hraničné dokumenty slovensko-maďarskej štátnej hranice bol Budapeštiansky súradnicový systém pre stereografické zobrazenie.

Podrobný popis hraničnej čiary po zmene priebehu štátnej hranice v časti VI tohto dokumentu obsahuje slovný a číselný popis priebehu novej štátnej hranice v tradičnej forme určenej Zmluvou medzi Československou republikou a Maďarskou ľudovou republikou o úprave režimu na štátnych hraniciach a Záverečným protokolom, ktorá bola podpísaná 13. októbra 1956 v Prahe.

V časti VII tohto dokumentu *Hraničné mapy* sú jednotlivé hraničné mapy v mierke 1:2880 znázorňujúce pôvodnú a novú polohu štátnej hranice a zmenenú polohopisnú situáciu v klade a rozmeroch pôvodných hraničných máp. V mimorámových údajoch je okrem iného uvedený pôvod zákresu polohopisnej situácie, ktorý vznikol prevažne na základe nového zamerania. V ojedinelých prípadoch bol zákres polohopisných prvkov digitalizovaný z pôvodných hraničných máp a to len v priestoroch kde sa štátna hranica nemení. Nové hraničné mapy sú označené číslom pôvodnej hraničnej mapy a písmenom nasledujúcim za pôvodným označením (napr. III.6a. na III.6b., III.10b. na III.10c).

A leválasztott államterületek területjegyzéke (jelen dokumentum IV. része) az államhatár vonala egyes változásainak helyszínei alapján felsorolja valamennyi leválasztott államterületet és feltünteti az összesített mérlegüket. Mindkét állam területének csökkenését kölcsönösen kiegyenlítették.

A Koordinátajegyzék (a jelen dokumentum V. része) tartalmazza az államhatár (határvonal) régi és új helyzetének koordinátáit. A magyar-szlovák államhatár határokmányában a Budapesti Sztereografikus Vetületi Rendszer koordinátarendszere a hatályos.

A határvonal részletes leírása az államhatár megváltozott szakaszairól (jelen dokumentum VI. része) a Magyar Népköztársaság és a Csehszlovák Köztársaság között az államhatár rendjének szabályozásáról szóló, Prágában, 1956. évi október hó 13. napján aláírt Szerződés és Zárójegyzőkönyv által meghatározott formában tartalmazza az államhatár új vonalának szöveges és számszerű leírását.

Az 1:2880 méretarányú határtérképek (jelen dokumentum VII. része) ábrázolják az államhatár eredeti és új vonalát, valamint a megváltozott síkrajzi állapotokat az eredeti szelvénybeosztásban és méretarányban. A térképszelvények keretein kívüli megírásokban szerepel többek között a síkrajz új felmérése alapján készült síkrajzi ábrázolás származása. Kivételes esetekben digitalizálták az eredeti síkrajzot, de csak azon helyszínek esetében, ahol az államhatár nem módosult. Az új határtérkép-szelvényeket az eredeti határtérkép-szelvény számával, valamint az eredeti megjelölést követő betűvel jelölték meg (például III.6a. helyett III.6b., III.10b. helyett III.10c.).

Táto Dokumentácia zmien je technickým podkladom na prípravu textu zmluvy medzi Slovenskou republikou a Maďarskom, ktorej predmetom bude dohoda o zmenách štátnej hranice a vzájomná dohoda o výmene oddelených častí štátnych území. Zároveň bude integrálnou prílohou zmluvy.

A változások jelen dokumentációja az államhatár változásának és a leválasztott államterületek kölcsönös kicserélése tárgyában Magyarország és a Szlovák Köztársaság között létrejövő szerződés műszaki alapanyagként szolgál és a szerződés elválaszthatatlan részét képezi.

II.

**AZ ÁLLAMHATÁR VONALA
VÁLTOZÁSAINAK LEÍRÁSA**

II.

**POPIS ZMIEN PRIEBEHU
ŠTÁTNEJ HRANICE**

1. számú változás az államhatár vonalában

Az államhatár vonalának 1. számú változása a III. határszakaszon, az Ipoly határfolyónál, Letkés magyar település, illetve Leľa és Salka szlovák települések térségében, a III.6/2 és a III.7 számú határjelek között található. Az államhatár változásának oka az Ipoly folyón végzett vízgazdálkodási szabályozási munkák, melyek következtében megváltozott az Ipoly határfolyó medre. Az államhatár változásának következtében tizenhárom helyszínen (1. – 13. sorszám alatt) került sor államterületek leválasztására. Magyarország államterületéből 6 db, összesen 107 721 m² nagyságú, a Szlovák Köztársaság államterületéből 7 db, összesen 79 083 m² nagyságú terület leválasztása történt meg.

2. számú változás az államhatár vonalában

Az államhatár vonalának 2. számú változása a III. határszakaszon, az Ipoly határfolyónál, Letkés és Ipolytölgyes magyar települések, illetve Salka és Malé Kosihy szlovák települések térségében, a III.8/8 és a III.12/6 számú határjelek között található. Az államhatár változásának oka az Ipoly folyón végzett vízgazdálkodási szabályozási munkák, melyek következtében megváltozott az Ipoly határfolyó medre. Az államhatár változásának következtében huszonhárom helyszínen (14.–36. sorszám alatt) került sor államterületek leválasztására. Magyarország államterületéből 12 db, összesen 35 372 m² nagyságú, a Szlovák Köztársaság államterületéből 11 db, összesen 66 487 m² nagyságú terület leválasztása történt meg.

Zmena priebehu štátnej hranice číslo 1

Zmena priebehu štátnej hranice číslo 1 je na III. hraničnom úseku na hraničnom vodnom toku Ipeľ v priestore slovenských obcí Leľa a Salka a maďarskej obce Letkés, medzi hraničnými znakmi III.6/2 až III.7. Dôvodom zmeny sú vodohospodárske úpravy vykonané na rieke Ipeľ a súvisiaca zmena polohy koryta hraničného vodného toku. Dôsledkom zmeny štátnej hranice je trinásť lokalít oddelených častí štátnych území (označené číslami 1 až 13). Ide o oddelenie časti štátneho územia Slovenskej republiky na 7. plochách s celkovou výmerou 79 083 m² a o oddelenie časti štátneho územia Maďarska na 6. plochách s celkovou výmerou 107 721 m².

Zmena priebehu štátnej hranice číslo 2

Zmena priebehu štátnej hranice číslo 2 je na III. hraničnom úseku na hraničnom vodnom toku Ipeľ v priestore slovenských obcí Salka a Malé Kosihy a maďarských obcí Letkés a Ipolytölgyes, medzi hraničnými znakmi III.8/8 až III.12/6. Dôvodom zmeny sú vykonané vodohospodárske úpravy na rieke Ipeľ a súvisiaca zmena polohy koryta hraničného vodného toku. Dôsledkom zmeny štátnej hranice je dvadsaťtri lokalít oddelených častí štátnych území (označené číslami 14 až 36). Ide o oddelenie časti štátneho územia Slovenskej republiky na 11 plochách s celkovou výmerou 66 487 m² a o oddelenie časti štátneho územia Maďarska na 12 plochách s celkovou výmerou 35 372 m² zo štátneho územia Maďarska.

3. számú változás az államhatár vonalában

Az államhatár vonalának 3. számú változása a III. határszakaszon, az Ipoly határfolyón, Malé Kosihy szlovák település térségében létesített duzzasztóműnél, Ipolytölgyes magyar település, illetve Malé Kosihy szlovák település térségében, a III.12/14 és a III.12/17 számú határjelek között található. Az államhatár változásának oka a duzzasztómű megépítése és a kapcsolódó vízgazdálkodási szabályozási munkák, melyek következtében megváltozott az Ipoly határfolyó medre. Az államhatár változásának következtében egy helyszínen (37. sorszám alatt), 26 082 m² nagyságú terület került leválasztásra a Szlovák Köztársaság államterületéből.

4. számú változás az államhatár vonalában

Az államhatár vonalának 4. számú változása a III. határszakaszon, az Ipoly határfolyón, Perőcsény és Tésa magyar település, illetve Ipeľský Sokolec szlovák település térségében, a III.20/6 és a III.22 számú határjelek között található. Az államhatár változásának oka a duzzasztómű megépítése és a kapcsolódó vízgazdálkodási szabályozási munkák, melyek következtében megváltozott az Ipoly határfolyó medre. Az államhatár változásának következtében egy helyszínen (38. sorszám alatt), 4 741 m² nagyságú terület került leválasztásra a Szlovák Köztársaság államterületéből.

Zmena priebehu štátnej hranice číslo 3

Zmena priebehu štátnej hranice číslo 3 je na III. hraničnom úseku na hraničnom vodnom toku Ipeľ v priestore hate pri slovenskej obci Malé Kosihy a v priestore maďarskej obce Ipolytölgyes, medzi hraničnými znakmi III.12/14 až III.12/17. Dôvodom zmeny je výstavba hate a realizácia nadväzujúcich vodohospodárskych úprav, v dôsledku ktorých sa zmenila poloha koryta toku Ipeľ. Dôsledkom zmeny štátnej hranice je oddelenie časti štátneho územia Slovenskej republiky na jednej lokalite (označená číslom 37) s výmerou 26 082 m².

Zmena priebehu štátnej hranice číslo 4

Zmena priebehu štátnej hranice číslo 4 je na III. hraničnom úseku na hraničnom vodnom toku Ipeľ v priestore slovenskej obce Ipeľský Sokolec a maďarských obcí Perőcsény a Tésa medzi hraničnými znakmi III.20/6 až III.22. Dôvodom zmeny sú vodohospodárske úpravy a to výstavbe hate a zmena polohy koryta toku Ipeľ v tomto priestore. Dôsledkom zmeny štátnej hranice je oddelenie časti štátneho územia Slovenskej republiky na jednej lokalite (označená číslom 38) s výmerou 4 741 m².

5. számú változás az államhatár vonalában

Az államhatár vonalának 1 – 4. számú változása következtében a leválasztott államterületekben területi különbség keletkezett. Az összesített mérleg alapján az említett helyszíneken összesen 33 414 m² nagyságú területtel csökkent a Szlovák Köztársaság államterülete. A teljes kiegyenlítés érdekében ezen hiány kiegyenlítésére a IV. határszakaszon kerül sor. A területcsökkenést Tésa és Hont magyar település, illetve Kubáňovo és Šahy (Tešmák kataszteri terület) szlovák települések térségében, a IV./ax–IV./1, valamint a IV.15/10–IV.15/13x számú határjelek között egyenlítik ki. Az államhatár változásának következtében két helyszínen (39–40. sorszám alatt), összesen 33 414 m² nagyságú terület került leválasztásra Magyarországtól államterületéből.

6. számú változás az államhatár vonalában

Az államhatár vonalának 6. számú változása a VIII. határszakaszon Somoskőújfalu és Salgótarján-Somoskő magyar települések, illetve Šiatorska Bukovinka szlovák település térségében, a VIII.7/2x–VIII.8x és a VIII.12/4x–VIII.12/6x számú határjelek között található. Az államhatár változásának oka, hogy megteremtődjön a Somoskőújfalu magyar település által a közös határút területén kiépített, a Szlovák Köztársaság államterületére benyúló szennyvízcsatornának az államhatár átlépése nélkül történő működtetésének és karbantartásának lehetősége. További cél a használaton kívüli határút (földút) megszüntetése, és a Szlovák Köztársaság államterülete ezzel összefüggő csökkenésének kiegyenlítése.

Zmena priebehu štátnej hranice číslo 5

V dôsledku zmien priebehu štátnej hranice číslo 1 až 4 vzniká rozdiel vo výmere oddelených častí štátnych území. Podľa celkovej bilancie v uvedených priestoroch vznikol úbytok štátneho územia Slovenskej republiky o celkovej výmere 33414 m². Vyrovnanie tohto rozdielu sa v záujme úplnej kompenzácie uskutoční na IV. hraničnom úseku. Úbytok je kompenzovaný v priestore slovenských obcí Kubáňovo a Šahy (katastrálne územie Tešmák) a maďarských obcí Tésa a Hont medzi hraničnými znakmi IV./ax–IV./1 a IV.15/10–IV.15/13x. Dôsledkom zmeny štátnej hranice je oddelenie časti štátneho územia Maďarska na dvoch lokalitách (označené číslami 39 a 40) s celkovou výmerou 33 414 m².

Zmena priebehu štátnej hranice číslo 6

Zmena priebehu štátnej hranice číslo 6 je na VIII. hraničnom úseku v priestore slovenskej obce Šiatorská Bukovinka a maďarských obcí a Somoskőújfalu és Salgótarján-Somoskő medzi hraničnými znakmi VIII.7/2x–VIII.8x a VIII.12/4x–VIII.12/6x. Dôvodom zmeny štátnej hranice je vybudovanie kanalizácie samosprávou maďarskej obce Somoskőújfalu v ploche spoločnej hraničnej cesty s presahom na štátne územie Slovenskej republiky za cieľom umožniť jej riadnu prevádzku a údržbu bez prekročovania štátnej hranice. Ďalším cieľom je zrušenie nevyužívanej spoločnej hraničnej cesty (poľná cesta) a v konečnom dôsledku vyrovnanie súvisiaceho úbytku štátneho územia Slovenskej republiky.

Az államhatár változásának következtében két helyszínen (41. – 42. sorszám alatt) került sor azonos nagyságú, 1 409 m² területű államterület leválasztására Magyarország és a Szlovák Köztársaság államterületéből. Ezzel megtörtént az államterületek leválasztott részein a kölcsönös kiegyenlítésre az érdekelt települések területén.

V dôsledku zmeny štátnej hranice boli oddelené časti štátnych území v dvoch lokalitách (označené číslami 41 a 42) s rovnakou výmerou 1 409 m² od štátneho územia Slovenskej republiky a Maďarska. Tým sú oddelené časti štátnych území navzájom vyrovnané na území zainteresovaných obcí.

III.

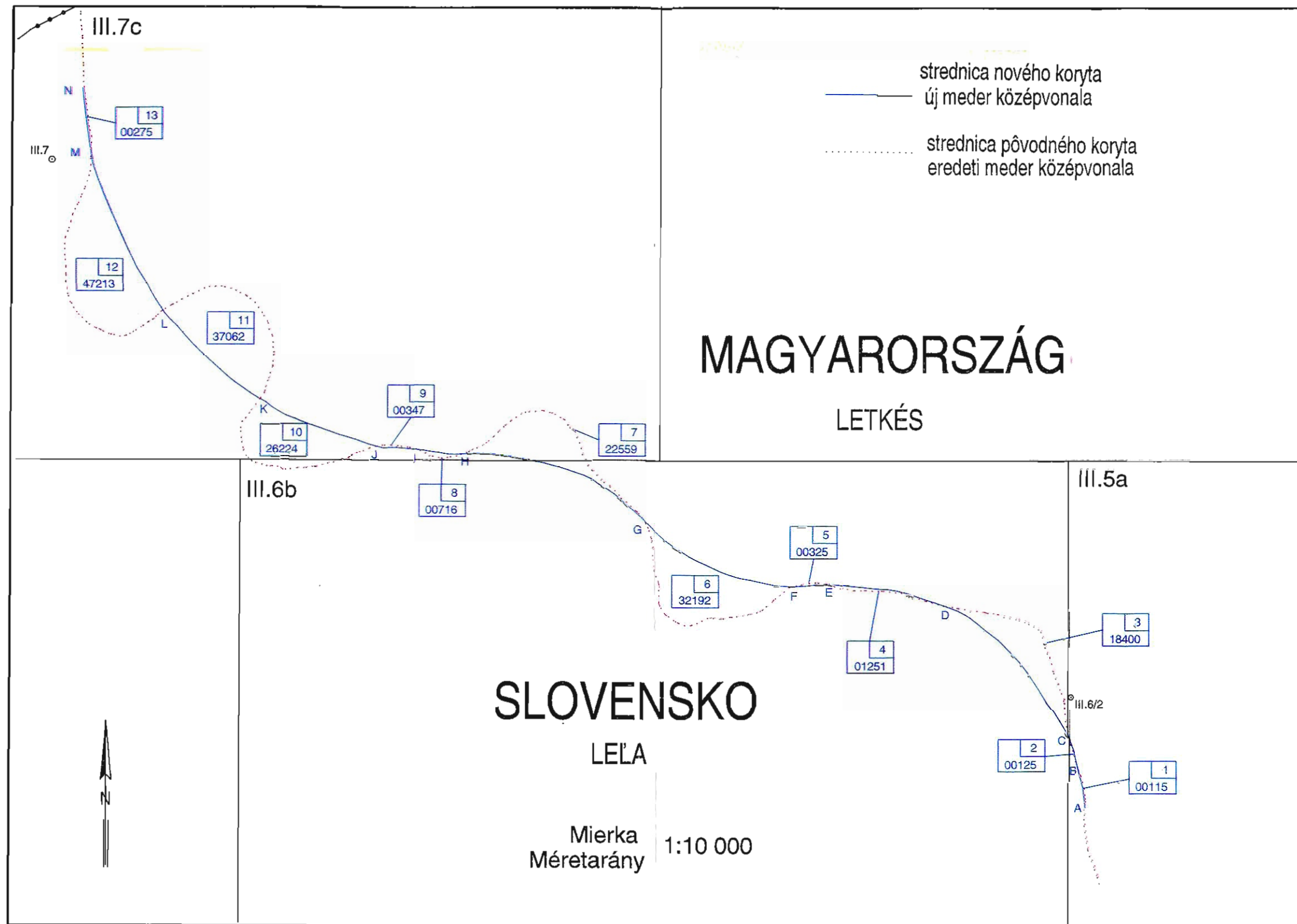
**GRAFICKÝ PREHĽAD
PLÔCH ODDELENÝCH
ČASTÍ ŠTÁTNYCH ÚZEMÍ
(1:10000)**

III.

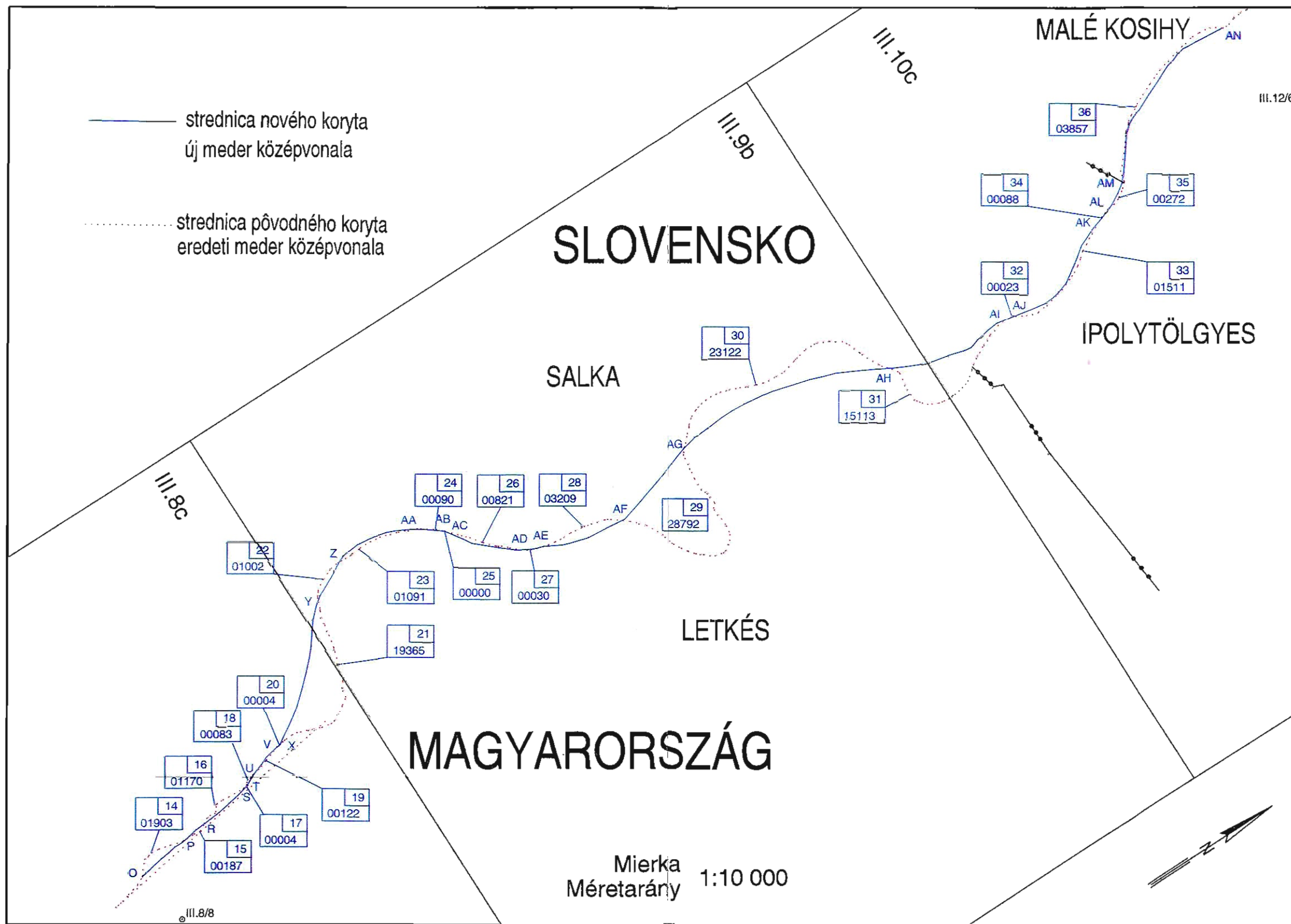
**A LEVÁLASZTOTT
ÁLLAMTERÜLETEK
1:10000 MÉRETARÁNYÚ
ÁTTEKINTŐ VÁZLATA**

Zmena priebehu štátnej hranice číslo 1

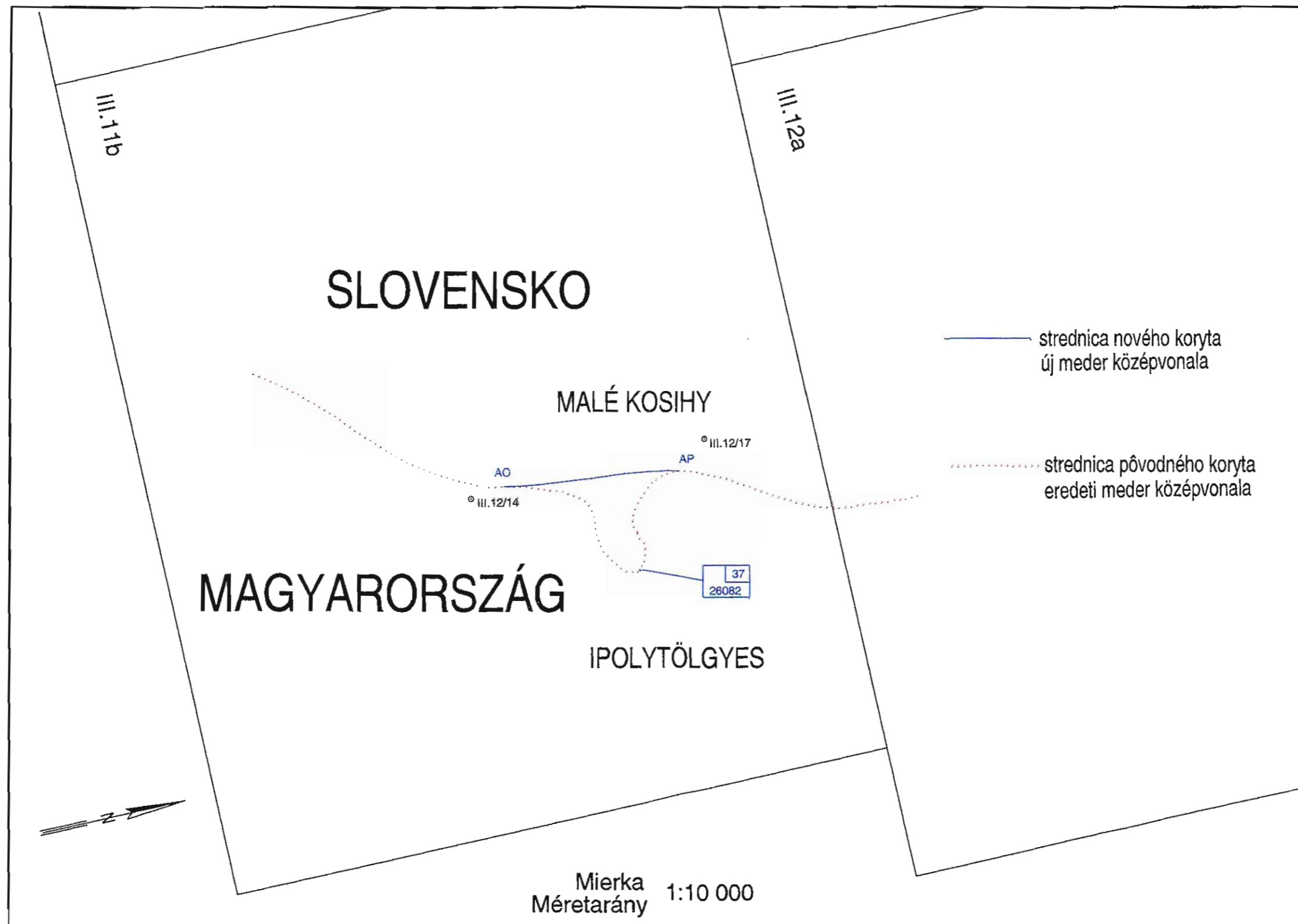
1. számú változás az államhatár vonalában



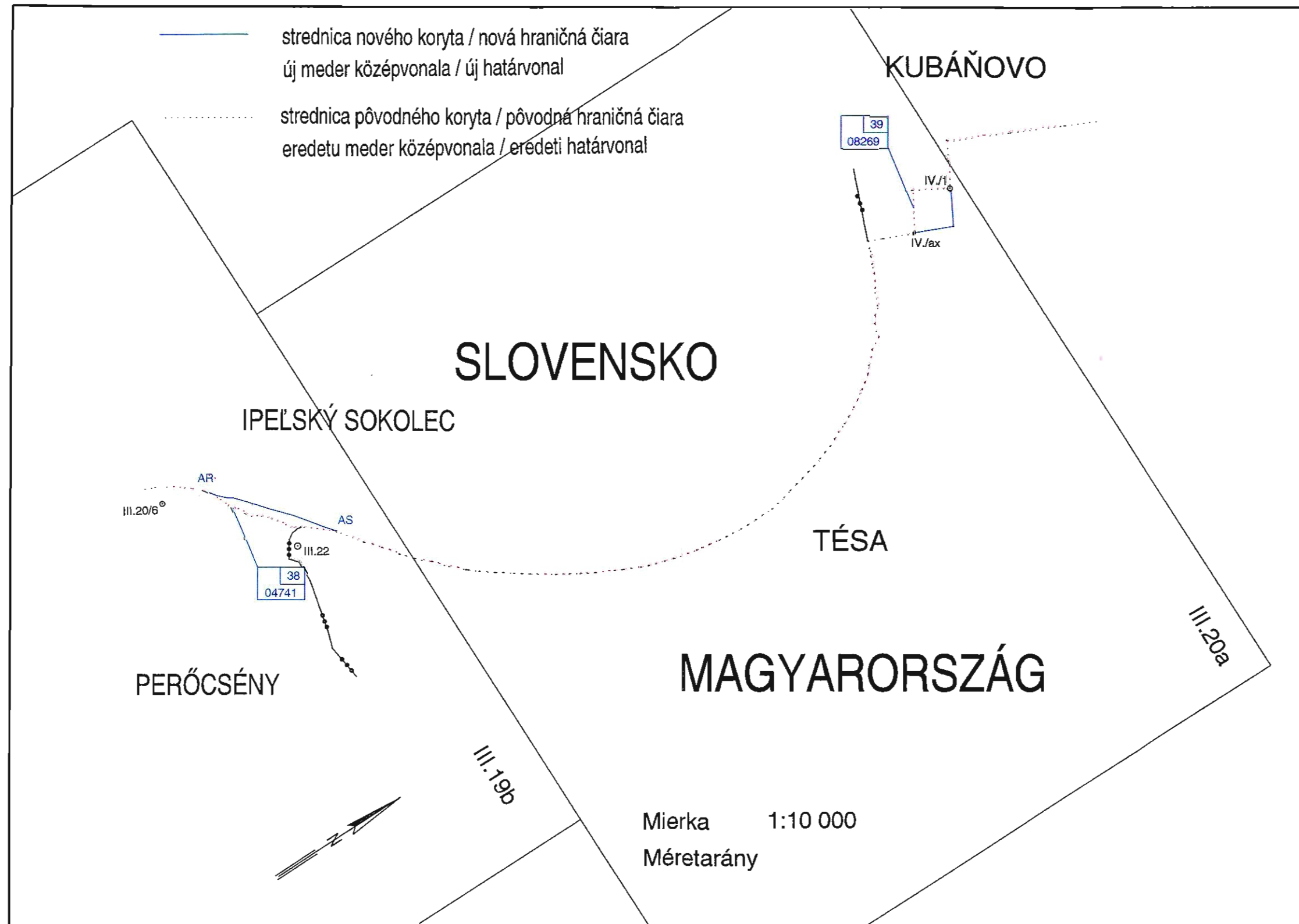
Zmena priebehu štátnej hranice číslo 2
2. számú változás az államhatár vonalában



Zmena priebehu štátnej hranice číslo 3
3. számú változás az államhatár vonalában



Zmena priebehu štátnej hranice číslo 4 a číslo 5
4. és 5. számú változás az államhatár vonalában



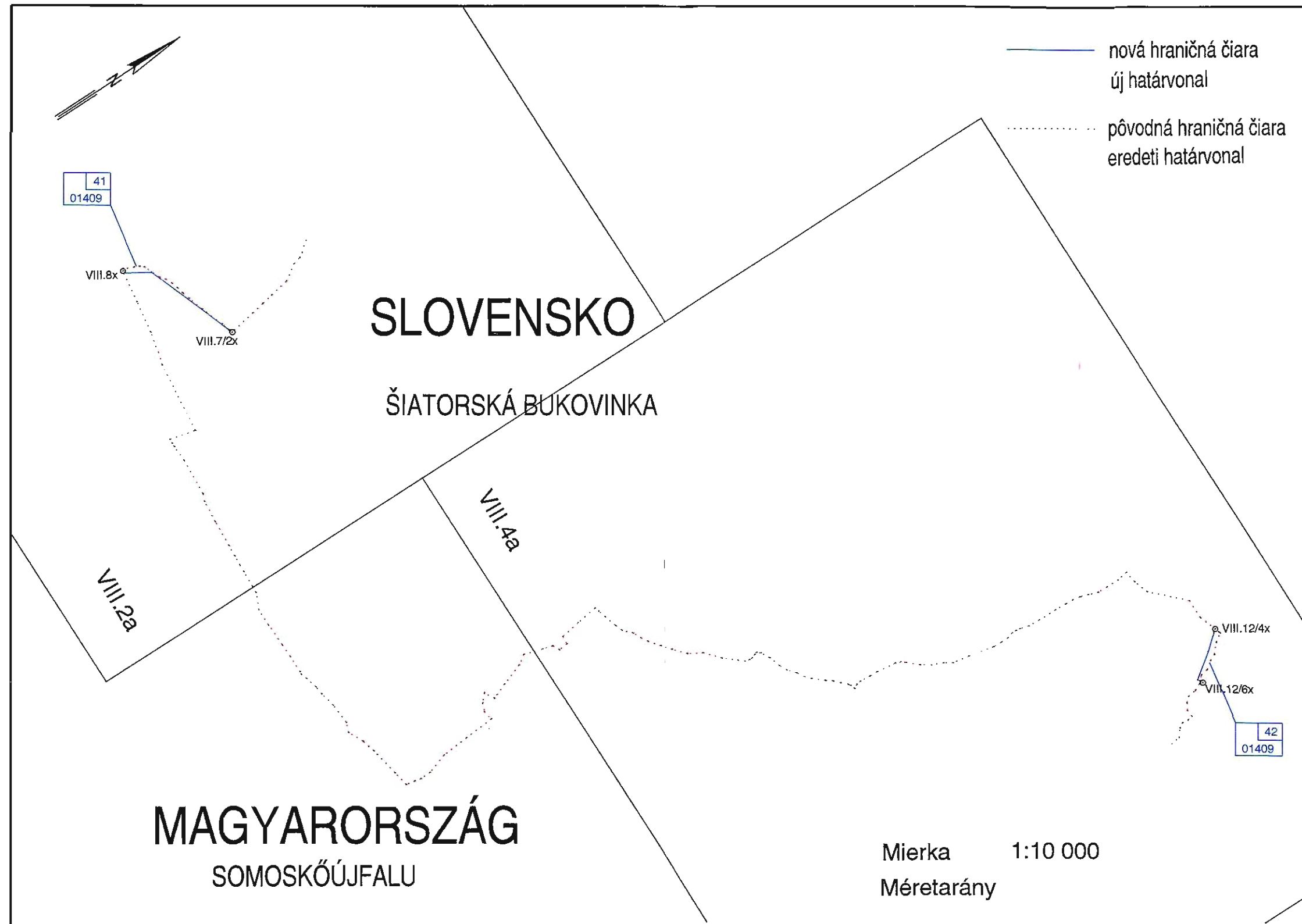
Zmena priebehu štátnej hranice číslo 5

5. számú változás az államhatár vonalában



Zmena priebehu štátnej hranice číslo 6

6. számú változás az államhatár vonalában



IV.

**A LEVÁLASZTOTT
ÁLLAMTERÜLETEK
TERÜLETJEGYZÉKE**

IV.

**ZOZNAM PLÔCH
ODDELENÝCH ČASTÍ
ŠTÁTNYCH ÚZEMÍ**

A LEVÁLASZTOTT ÁLLAMTERÜLETEK TERÜLETJEGYZÉKE

ZOZNAM PLÔCH ODDELENÝCH ČASTÍ ŠTÁTNYCH ÚZEMÍ

Szakasz száma Číslo úseku	Terület sorszáma Poradové číslo plochy	Határjel száma Číslo hraničného znaku	Leválasztott terület Oddelená plocha		Megjegyzés Poznámka
			Magyarországtól od Maďarska m ²	Szlovák Köztársaságtól od Slovenskej republiky m ²	
III.	1	III.6/2 - III.7		115	Letkés – Lefa
	2		125		
	3			18 400	
	4		1 251		
	5			325	
	6		32 192		
	7			22 559	
	8		716		
	9			347	
	10		26 224		
	11			37 062	
	12		47 213		
	13			275	
III.	14	III.8/8 - III.12/6	1 903		Letkés – Salka
	15			187	
	16		1 170		
	17			4	
	18		83		
	19			122	
	20		4		
	21			19 365	
	22		1 002		
	23			1 091	
	24		90		
	25			0	
	26		821		
	27			30	
	28		3 209		
	29			28 792	
	30		23 122		
	31			15 113	
	32		23		
	33			1 511	Ipolytölgyes – Salka
34	88				
35		272			
36		3 857	Ipolytölgyes – Malé Kosihy		
III.	37	III.12/14 - III.12/18		26 082	Ipolytölgyes – Malé Kosihy
III.	38	III.20/6 - III.22		4 741	Perőcsény – Ipeľský Sokolec
IV.	39	IV./ax - IV./1	8 269		kiegymelő terület - kompenzáčná plocha I.
IV.	40	IV.15/10 - IV.15/13x	25 031		kiegymelő terület - kompenzáčná plocha II.
VIII.	41	VIII.7/1x - VIII.8x	1 409		Somoskőújfalu - Šiatorská Bukovinka
VIII.	42	VIII.12/3a - VIII.12/6x		1 409	Salgótarján (Somoskő) - Šiatorská Bukovinka
Összesen: Spolu:			177 802	177 802	

A területek nagyságát a sztereografikus vetületi rendszerben határozták meg.
Plochy sú počítané zo súradníc v streografickom súradnicovom systéme.

V.

KOORDINÁTAJEGYZÉK

V.

ZOZNAM SÚRADNÍC

Číslo hraničného znaku, matematického bodu, geodetického bodu A határjel, jelöletlen határpont, geodéziai pont száma	Kód typu Típus- kód	Dĺžka Távolság	Súradnice v stereografickom systéme pre Budapeštianske zobrazenie		Výška v systéme Jadranskom	Rok určenia súradnice A koordináta jövőhagyá- sának éve	Poznámky Megjegyzés
			Koordináták a Budapesti Sztereografikus Vetületi Rendszerben		Magasság az Adriai rendszerben		
			Y ST	X ST	H Jadran		
1	2	3	4	5	6	7	8
Pővodná hraničná čiara Eredeti határvonal							
III.6.007=A	09		18 928.40	-41 681.70		2001	zmena priebehu štátnej hranice číslo 1 1. számú változás az államhatár vonalában
III.6.008	09	15.10	18 928.20	-41 696.80		2001	
III.6.009	09	8.70	18 928.40	-41 705.50		2001	
III.6.010	09	22.86	18 931.10	-41 728.20		2001	
III.6.011	09	29.36	18 938.90	-41 756.50		2001	
B		16.70	18 944.17	-41 772.35		2004	
III.6.012	09	13.75	18 948.50	-41 785.40		2001	
III.6.013	09	46.93	18 963.10	-41 830.00		2001	
C		10.74	18 964.42	-41 840.66		2004	
III.6.014	09	17.67	18 966.60	-41 858.20		2001	
III.6.015	09	25.81	18 971.20	-41 883.60		2001	
III.6.016	09	14.07	18 975.80	-41 896.90		2001	
III.6.017	09	24.93	18 974.60	-41 921.80		2001	
III.6.018	09	6.35	18 977.60	-41 927.40		2001	
III.6.019	09	4.94	18 975.00	-41 931.60		2001	
III.6.020	09	23.44	18 985.00	-41 952.80		2001	
III.6.021	09	15.86	18 988.80	-41 968.20		2001	
III.6.022	09	32.96	19 000.00	-41 999.20		2001	
III.6.023	09	29.64	19 008.50	-42 027.60		2001	
III.6.024	09	12.66	19 013.10	-42 039.40		2001	
III.6.025	09	23.84	19 020.70	-42 062.00		2001	
III.6.026	09	27.24	19 027.40	-42 088.40		2001	
III.6.027	09	8.63	19 032.30	-42 095.50		2001	
III.6.028	09	12.44	19 043.30	-42 101.30		2001	
III.6.029	09	13.36	19 054.80	-42 108.10		2001	
III.6.030	09	9.48	19 063.40	-42 112.10		2001	
III.6.031	09	21.60	19 084.00	-42 118.60		2001	
III.6.032	09	27.93	19 111.40	-42 124.00		2001	
III.6.033	09	16.08	19 127.20	-42 127.00		2001	
III.6.034	09	9.07	19 136.00	-42 129.20		2001	
III.6.035	09	17.75	19 153.70	-42 130.50		2001	
III.6.036	09	3.26	19 156.60	-42 132.00		2001	
III.6.037	09	4.08	19 160.60	-42 132.80		2001	
III.6.038	09	14.29	19 174.80	-42 134.40		2001	
III.6.039	09	45.62	19 220.00	-42 140.60		2001	
III.6.040	09	10.38	19 230.00	-42 143.40		2001	
D		18.45	19 248.31	-42 145.69		2004	
III.6.041	09	1.70	19 250.00	-42 145.90		2001	
III.6.042	09	45.18	19 293.80	-42 157.00		2001	
III.6.043	09	37.32	19 329.10	-42 169.10		2001	
III.6.044	09	5.33	19 333.70	-42 171.80		2001	

Číslo hraničného znaku, matematického bodu, geodetického bodu A határjel, jelöletlen határpont, geodéziai pont száma	Kód typu Típus- kód	Dĺžka Távolság	Súradnice v stereografickom systéme pre Budapešťianske zobrazenie		Výška v systéme Jadranskom	Rok určenia súradnice A koordináta jövőhagyá- sának éve	Poznámky Megjegyzés
			Koordináták a Budapesti Sztereografikus Vetületi Rendszerben		Magasság az Adriai rendszerben		
			Y ST	X ST	H Jadran		
1	2	3	4	5	6	7	8
III.6.045	09	13.87	19 347.20	-42 175.00		2001	
III.6.046	09	46.05	19 393.00	-42 179.80		2001	
III.6.047	09	7.70	19 400.70	-42 179.60		2001	
III.6.048	09	14.91	19 415.60	-42 180.00		2001	
III.6.049	09	17.08	19 432.60	-42 181.60		2001	
III.6.050	09	7.84	19 440.40	-42 180.80		2001	
III.6.051	09	18.00	19 458.40	-42 180.50		2001	
III.6.052	09	25.30	19 483.00	-42 186.40		2001	
III.6.053	09	6.90	19 489.90	-42 186.50		2001	
III.6.054	09	13.81	19 503.20	-42 190.20		2001	
III.6.055	09	4.03	19 506.10	-42 193.00		2001	
E		8.89	19 514.14	-42 196.80		2004	
III.6.056	09	5.15	19 518.80	-42 199.00		2001	
III.6.057	09	3.91	19 522.70	-42 198.80		2001	
III.6.058	09	13.12	19 535.60	-42 201.20		2001	
III.6.059	09	7.02	19 542.60	-42 201.70		2001	
III.6.060	09	3.72	19 546.30	-42 201.30		2001	
III.6.061	09	29.84	19 575.80	-42 196.80		2001	
F		27.20	19 602.42	-42 191.19		2004	
III.6.062	09	4.78	19 607.10	-42 190.20		2001	zmena priebehu štátnej hranice číslo 1 1. számú változás az államhatár vonalában
III.6.063	09	14.38	19 617.80	-42 180.60		2001	
III.6.064	09	10.96	19 626.40	-42 173.80		2001	
III.6.065	09	19.51	19 641.70	-42 161.70		2001	
III.6.066	09	2.55	19 644.00	-42 160.60		2001	
III.6.067	09	2.24	19 644.40	-42 158.40		2001	
III.6.068	09	26.29	19 664.20	-42 141.10		2001	
III.6.069	09	5.22	19 668.60	-42 138.30		2001	
III.6/7	02	9.44	19 677.20	-42 134.40		2001	
III.6.070	09	21.44	19 698.00	-42 129.20		2001	
III.6.071	09	9.88	19 707.70	-42 127.30		2001	
III.6.072	09	29.51	19 736.80	-42 122.40		2001	
III.6.073	09	3.31	19 740.10	-42 122.70		2001	
III.6.074	09	12.35	19 752.00	-42 119.40		2001	
III.6/7a	03	5.40	19 757.40	-42 119.30		2001	
III.6.075	09	3.21	19 760.60	-42 119.10		2001	
III.6.076	09	21.79	19 782.20	-42 122.00		2001	
III.6.077	09	8.09	19 790.20	-42 120.80		2001	
III.6.078	09	26.74	19 814.10	-42 108.80		2001	
III.6.079	09	12.30	19 825.80	-42 105.00		2001	
III.6.080	09	3.00	19 828.20	-42 103.20		2001	
III.6/7b	03	14.30	19 842.50	-42 103.00		2001	
III.6.081	09	16.39	19 857.90	-42 108.60		2001	
III.6.082	09	5.64	19 863.00	-42 111.00		2001	

Číslo hraničného znaku, matematického bodu, geodetického bodu A határjel, jelöletlen határpont, geodéziai pont száma	Kód typu Típus- kód	Dĺžka Távolság	Súradnice v stereografickom systéme pre Budapešťianske zobrazenie		Výška v systéme Jadranskom	Rok určenia súradnice A koordináta jövőhagyá- sának éve	Poznámky Megjegyzés
			Koordináták a Budapesti Sztereografikus Vetületi Rendszerben		Magasság az Adriai rendszerben		
			Y ST	X ST	H Jadran		
1	2	3	4	5	6	7	8
III.6.083	09	5.66	19 867.80	-42 114.00		2001	
III.6.084	09	20.19	19 884.60	-42 125.20		2001	
III.6/7c	03	3.32	19 887.80	-42 126.10		2001	
III.6.085	09	3.92	19 890.20	-42 129.20		2001	
III.6.086	09	20.47	19 901.60	-42 146.20		2001	
III.6.087	09	4.02	19 902.90	-42 150.00		2001	
III.6.088	09	2.64	19 904.00	-42 152.40		2001	
III.6/7d	03	2.18	19 904.60	-42 154.50		2001	
III.6/7e	03	35.45	19 902.73	-42 189.90		2001	
III.6.089	9	0.50	19 902.70	-42 190.40		2001	
III.6.090	09	6.57	19 904.20	-42 196.80		2001	
III.6.091	09	2.42	19 905.40	-42 198.90		2001	
III.6.092	09	2.90	19 905.40	-42 201.80		2001	
III.6.093	09	36.28	19 916.30	-42 236.40		2001	
III.6.094	09	24.15	19 919.80	-42 260.30		2001	
III.6/7f	03	14.91	19 917.30	-42 275.00		2001	
III.6.095	09	5.18	19 918.20	-42 280.10		2001	
III.6.096	09	19.40	19 922.10	-42 299.10		2001	
III.6.097	09	3.92	19 923.40	-42 302.80		2001	
III.6.098	09	22.14	19 929.80	-42 324.00		2001	
G		21.48	19 938.89	-42 343.46		2004	zmena priebehu štátnej hranice číslo 1
III.6.099	09	1.92	19 939.70	-42 345.20		2001	1. számú változás az államhatár vonalában
III.6.100	09	3.33	19 942.20	-42 347.40		2001	
III.6.101	09	19.31	19 954.60	-42 362.20		2001	
III.6.102	09	1.56	19 955.60	-42 363.40		2001	
III.6.103	09	3.94	19 959.00	-42 365.40		2001	
III.6.104	09	50.59	19 996.00	-42 399.90		2001	
III.6.105	09	30.49	20 017.00	-42 422.00		2001	
III.6.106	09	23.60	20 036.00	-42 436.00		2001	
III.6.107	09	30.51	20 056.60	-42 458.50		2001	
III.6.108	09	13.87	20 066.80	-42 467.90		2001	
III.6.109	09	29.03	20 079.10	-42 494.20		2001	
III.6.110	09	26.68	20 085.50	-42 520.10		2001	
III.6.111	09	35.02	20 101.60	-42 551.20		2001	
III.6/8	02	7.21	20 107.60	-42 555.20		2001	
III.6.112	09	7.61	20 112.40	-42 561.10		2001	
III.6.113	09	16.47	20 123.00	-42 573.70		2001	
III.6.114	09	8.72	20 130.70	-42 577.80		2001	
III.6.115	09	21.89	20 149.80	-42 588.50		2001	
III.6/8a	03	5.59	20 155.30	-42 589.50		2001	
III.6.116	09	17.79	20 172.40	-42 594.40		2001	
III.6.117	09	36.75	20 209.10	-42 592.40		2001	
III.6/8b	03	11.10	20 219.60	-42 588.80		2001	

Číslo hraničného znaku, matematického bodu, geodetického bodu A határjel, jelöletlen határpont, geodéziai pont száma	Kód typu Típus- kód	Dĺžka Távolság	Súradnice v stereografickom systéme pre Budapešťianske zobrazenie		Výška v systéme Jadranskom	Rok určenia súradnice A koordináta jövőhagyá- sának éve	Poznámky Megjegyzés
			Koordináták a Budapesti Sztereografikus Vetületi Rendszerben		Magasság az Adriai rendszerben		
			Y ST	X ST	H Jadran		
1	2	3	4	5	6	7	8
III.6.118	09	29.74	20 244.00	-42 571.80		2001	
III.6.119	09	18.99	20 258.80	-42 559.90		2001	
III.6.120	09	18.12	20 272.10	-42 547.60		2001	
III.6/8c	03	17.33	20 284.00	-42 535.00		2001	
III.6.121	09	21.09	20 300.20	-42 521.50		2001	
III.6.122	09	7.92	20 306.50	-42 516.70		2001	
III.6.123	09	26.22	20 330.70	-42 506.60		2001	
III.6.124	09	8.05	20 337.80	-42 502.80		2001	
III.6.125	09	7.07	20 344.20	-42 499.80		2001	
H		12.94	20 356.17	-42 494.89		2004	
III.6.126	09	12.35	20 367.60	-42 490.20		2001	
III.6.127	09	21.24	20 388.60	-42 487.00		2001	
III.6.128	09	12.97	20 401.40	-42 484.90		2001	
III.6.129	09	7.02	20 408.30	-42 486.20		2001	
III.6.130	09	21.12	20 429.00	-42 490.40		2001	
III.6.131	09	11.04	20 438.00	-42 496.80		2001	
III.6.132	09	21.71	20 458.30	-42 504.50		2001	
I		2.82	20 461.02	-42 505.24		2004	
III.6.133	09	20.30	20 480.60	-42 510.60		2001	
III.6.134	09	22.15	20 502.60	-42 513.20		2001	
III.6.135	09	16.04	20 518.60	-42 514.40		2001	
III.6.136	09	19.40	20 538.00	-42 514.60		2001	
III.6.137	09	14.44	20 552.20	-42 512.00		2001	
J		0.13	20 552.07	-42 512.03		2004	
III.6.138	09	16.87	20 568.40	-42 507.80		2001	
III.6.139	09	23.12	20 589.70	-42 498.80		2001	
III.6.140	09	7.52	20 597.00	-42 497.00		2001	
III.6.141	09	9.36	20 605.80	-42 493.80		2001	
III.6.142	09	3.44	20 608.60	-42 491.80		2001	
III.6.143	09	6.35	20 614.20	-42 488.80		2001	
III.6.144	09	3.40	20 616.50	-42 486.30		2001	
III.6.145	09	19.02	20 635.00	-42 481.90		2001	
III.6.146	09	13.76	20 647.70	-42 476.60		2001	
III.6/9	02	12.63	20 660.20	-42 474.80		2001	
III.6.147	09	31.64	20 690.50	-42 465.70		2001	
III.6.148	09	5.45	20 695.90	-42 466.40		2001	
III.6.149	09	19.63	20 715.20	-42 462.80		2001	
III.6.150	09	17.51	20 732.70	-42 462.30		2001	
III.6.151	09	26.22	20 758.70	-42 458.90		2001	
III.6/9a	03	7.22	20 765.90	-42 458.40		2001	
III.6.152	09	3.31	20 768.80	-42 460.00		2001	
III.6.153	09	1.71	20 769.40	-42 461.60		2001	
III.6.154	09	8.36	20 777.20	-42 464.60		2001	

zmena priebehu
štátnej hranice
číslo 1
1. számú változás
az államhatár
vonalában

Číslo hraničného znaku, matematického bodu, geodetického bodu A határjel, jelöletlen határpont, geodéziai pont száma	Kód typu Típus- kód	Dĺžka Távolság	Súradnice v stereografickom systéme pre Budapešťianske zobrazenie K o o r d i n á t á k a Budapesti Sztereografikus Vetületi Rendszerben		V ý š k a v systéme Jadranskom Magasság az Adriai rendszerben	Rok určenia súradnice A koordináta jövöhagyá- sának éve	Poznámky Megjegyzés
			Y ST	X ST	H Jadran		
			4	5	6		
1	2	3	4	5	6	7	8
III.6.155	09	12.32	20 789.40	-42 466.30		2001	zmena priebehu štátnej hranice číslo 1 1. számú változás az államhatár vonalában
III.6.156	09	2.89	20 792.20	-42 465.60		2001	
III.6.157	09	8.81	20 801.00	-42 466.00		2001	
III.6.158	09	11.29	20 811.80	-42 469.30		2001	
III.6.159	09	24.84	20 835.60	-42 476.40		2001	
III.6.160	09	4.20	20 838.20	-42 479.70		2001	
III.6.161	09	6.01	20 842.40	-42 484.00		2001	
III.6.162	09	7.24	20 848.30	-42 488.20		2001	
III.6/9b	03	19.81	20 857.40	-42 505.80		2001	
III.6.163	09	23.69	20 860.40	-42 529.30		2001	
III.6.164	09	23.14	20 861.70	-42 552.40		2001	
III.6/9c	03	14.62	20 859.20	-42 566.80		2001	
III.6.165	09	9.83	20 852.30	-42 573.80		2001	
III.6.166	09	23.66	20 838.20	-42 592.80		2001	
III.6.167	09	18.81	20 827.40	-42 608.20		2001	
III.6.168	09	13.82	20 819.30	-42 619.40		2001	
K		0.14	20 819.22	-42 619.51		2004	
III.6.169	09	14.97	20 810.40	-42 631.60		2001	
III.6.170	09	4.94	20 808.60	-42 636.20		2001	
III.6.171	09	10.14	20 806.00	-42 646.00		2001	
III.6.172	09	21.77	20 798.40	-42 666.40		2001	
III.6.173	09	11.67	20 794.80	-42 677.50		2001	
III.6.174	09	17.30	20 789.60	-42 694.00		2001	
III.6.175	09	10.72	20 789.00	-42 704.70		2001	
III.6/10	02	20.47	20 786.40	-42 725.00		2001	
III.6.176	09	10.83	20 788.60	-42 735.60		2001	
III.6/10a	03	11.60	20 788.80	-42 747.20		2001	
III.6.177	09	17.00	20 792.00	-42 763.90		2001	
III.6.178	09	14.02	20 797.00	-42 777.00		2001	
III.6.179	09	19.14	20 802.60	-42 795.30		2001	
III.6.180	09	23.42	20 814.10	-42 815.70		2001	
III.6.181	09	27.43	20 829.50	-42 838.40		2001	
III.6.182	09	23.79	20 848.20	-42 853.10		2001	
III.6.183	09	4.06	20 851.40	-42 855.60		2001	
III.6.184	09	13.52	20 863.80	-42 861.00		2001	
III.6.185	09	10.43	20 872.60	-42 866.60		2001	
III.6.186	09	12.63	20 884.20	-42 871.60		2001	
III.6.187	09	22.07	20 905.60	-42 877.00		2001	
III.6/10b	03	28.82	20 934.40	-42 875.90		2001	
III.6.188	09	10.62	20 944.70	-42 873.30		2001	
III.6.189	09	28.85	20 970.80	-42 861.00		2001	
III.6.190	09	28.94	20 996.60	-42 847.90		2001	
III.6.191	09	23.42	21 017.00	-42 836.40		2001	

Číslo hraničného znaku, matematického bodu, geodetického bodu A határjel, jelöletlen határpont, geodéziai pont száma	Kód typu Típus- kód	Dĺžka Távolság	Súradnice v stereografickom systéme pre Budapešťianske zobrazenie		Výška v systéme Jadranskom	Rok určenia súradnice A koordináta jövőhagyá- sának éve	Poznámky Megjegyzés
			K o o r d i n á t á k a Budapesti Sztereografikus Vetületi Rendszerben		Magasság az Adriai rendszerben		
			Y ST	X ST	H Jadran		
1	2	3	4	5	6	7	8
III.6.192	09	3.94	21 020.60	-42 834.80		2001	zmena priebehu štátnej hranice číslo 1 1. számú változás az államhatár vonalában
III.6.193	09	2.95	21 023.20	-42 833.40		2001	
III.6.194	09	17.70	21 038.20	-42 824.00		2001	
L		3.43	21 041.19	-42 822.32		2004	
III.6.195	09	4.14	21 044.80	-42 820.30		2001	
III.6.196	09	10.18	21 051.90	-42 813.00		2001	
III.6.197	09	6.34	21 056.90	-42 809.10		2001	
III.6.198	09	6.58	21 060.80	-42 803.80		2001	
III.6.199	09	2.69	21 062.80	-42 802.00		2001	
III.6.200	09	9.66	21 071.40	-42 797.60		2001	
III.6.201	09	2.78	21 073.60	-42 795.90		2001	
III.6.202	09	19.08	21 089.40	-42 785.20		2001	
III.6.203	09	20.95	21 107.10	-42 774.00		2001	
III.6.204	09	8.99	21 114.70	-42 769.20		2001	
III.6.205	09	10.12	21 124.00	-42 765.20		2001	
III.6.206	09	3.49	21 127.20	-42 763.80		2001	
III.6/11	02	10.85	21 137.90	-42 762.00		2001	
III.6.207	09	20.84	21 158.20	-42 766.70		2001	
III.6.208	09	5.24	21 163.30	-42 767.90		2001	
III.6.209	09	15.03	21 177.40	-42 773.10		2001	
III.6.210	09	5.71	21 182.20	-42 776.20		2001	
III.6.211	09	3.50	21 185.00	-42 778.30		2001	
III.6.212	09	6.93	21 191.60	-42 780.40		2001	
III.6.213	09	4.24	21 195.60	-42 781.80		2001	
III.6.214	09	22.60	21 214.50	-42 794.20		2001	
III.6/11a	03	24.84	21 232.80	-42 811.00		2001	
III.6.215	09	7.22	21 237.60	-42 816.40		2001	
III.6.216	09	12.09	21 245.20	-42 825.80		2001	
III.6.217	09	11.14	21 249.20	-42 836.20		2001	
III.6.218	09	4.84	21 253.00	-42 839.20		2001	
III.6.219	09	19.75	21 258.40	-42 858.20		2001	
III.6/11b	03	11.55	21 262.50	-42 869.00		2001	
III.6.220	09	2.31	21 261.80	-42 871.20		2001	
III.6.221	09	15.28	21 263.40	-42 886.40		2001	
III.6.222	09	16.92	21 262.60	-42 903.30		2001	
III.6.223	09	1.13	21 263.40	-42 904.10		2001	
III.6.224	09	17.30	21 263.00	-42 921.40		2001	
III.6/11c	03	24.66	21 265.80	-42 945.90		2001	
III.6.225	09	25.51	21 266.40	-42 971.40		2001	
III.6.226	09	16.44	21 265.20	-42 987.80		2001	
III.6.227	09	22.03	21 257.40	-43 008.40		2001	
III.6.228	09	16.13	21 252.60	-43 023.80		2001	
III.6.229	09	16.99	21 249.00	-43 040.40		2001	

Číslo hraničného znaku, matematického bodu, geodetického bodu A határjel, jelöletlen határpont, geodéziai pont száma	Kód typu Típus- kód	Dĺžka Távolság	Súradnice v stereografickom systéme pre Budapešťianske zobrazenie		Výška v systéme Jadranskom	Rok určenia súradnice A koordináta jövőhagyá- sának éve	Poznámky Megjegyzés
			Koordináták a Budapesti Sztereografikus Vetületi Rendszerben		Magasság az Adriai rendszerben		
			Y ST	X ST	H Jadran		
1	2	3	4	5	6	7	8
III.6/11d	03	12.31	21 243.90	-43 051.60		2001	zmena priebehu štátnej hranice číslo 1 1. számú változás az államhatár vonalában
III.6.230	09	11.59	21 238.40	-43 061.80		2001	
III.6.231	09	4.72	21 235.90	-43 065.80		2001	
III.6.232	09	20.72	21 228.10	-43 085.00		2001	
III.6/11e	03	18.86	21 220.60	-43 102.30		2001	
III.6.233	09	37.70	21 209.10	-43 138.20		2001	
III.6.234	09	14.26	21 207.80	-43 152.40		2001	
III.6.235	09	19.42	21 208.60	-43 171.80		2001	
III.6.236	09	14.67	21 206.40	-43 186.30		2001	
III.8.000	09	3.59	21 207.20	-43 189.80		2001	
M		5.27	21 207.02	-43 195.07		2004	
III.8.001	09	23.74	21 206.20	-43 218.80		2001	
III.8.002	09	23.19	21 212.20	-43 241.20		2001	
III.8.003	09	23.82	21 214.60	-43 264.90		2001	
III.8.004	09	38.28	21 220.00	-43 302.80		2001	
III.8.005=N	09	29.22	21 224.30	-43 331.70		2001	
III.8.085=O	09		21 364.93	-44 882.76		2001	zmena priebehu štátnej hranice číslo 2 2. számú változás az államhatár vonalában
III.8.086	09	0.50	21 365.32	-44 883.08		2001	
III.8.087	09	38.91	21 395.17	-44 908.04		2001	
III.8.088	09	7.56	21 395.05	-44 915.60		2001	
III.8.089	09	4.22	21 397.79	-44 918.81		2001	
III.8.090	09	9.82	21 399.55	-44 928.47		2001	
III.8.091	09	18.05	21 397.97	-44 946.45		2001	
III.8.092	09	29.22	21 390.46	-44 974.69		2001	
III.8.093	09	29.88	21 382.32	-45 003.44		2001	
P		9.57	21 382.41	-45 013.01		2004	
III.8.094	09	18.99	21 382.60	-45 032.00		2001	
III.8.095	09	16.31	21 380.00	-45 048.10		2001	
R		18.83	21 388.88	-45 064.71		2004	
III.8.096	09	15.97	21 396.40	-45 078.80		2001	
III.8.097	09	6.91	21 399.00	-45 085.20		2001	
III.8.098	09	11.76	21 396.10	-45 096.60		2001	
III.8.099	09	4.90	21 397.80	-45 101.20		2001	
III.8.100	09	11.05	21 406.00	-45 108.60		2001	
III.8.101	09	6.03	21 412.00	-45 109.20		2001	
III.8.102	09	3.80	21 412.00	-45 113.00		2001	
III.8.103	09	11.21	21 412.40	-45 124.20		2001	
III.8.104	09	5.21	21 412.70	-45 129.40		2001	
III.10.000	09	15.39	21 411.00	-45 144.70		2001	
III.10.001	09	38.06	21 408.80	-45 182.70		2001	
S		6.87	21 408.18	-45 189.54		2004	

Číslo hraničného znaku, matematického bodu, geodetického bodu A határjel, jelöletlen határpont, geodéziai pont száma	Kód typu Típus- kód	Dĺžka Távolság	Súradnice v stereografickom systéme pre Budapešťianske zobrazenie		Výška v systéme Jadranskom	Rok určenia súradnice A koordináta jövőhagyá- sának éve	Poznámky Megjegyzés
			Koordináták a Budapesti Sztereografikus Vetületi Rendszerben		Magasság az Adriai rendszerben		
			Y ST	X ST	H Jadran		
1	2	3	4	5	6	7	8
III.10.002	09	4.28	21 407.80	-45 193.80		2001	zmena priebehu štátnej hranice číslo 2 2. számú változás az államhatár vonalában
T		1.76	21 409.46	-45 194.39		2004	
III.10.003	09	6.84	21 415.90	-45 196.70		2001	
U		29.80	21 424.33	-45 225.28		2004	
III.10.004	09	3.80	21 423.40	-45 221.60		2001	
III.10.005	09	23.72	21 429.20	-45 244.60		2001	
III.10.006	09	18.54	21 435.60	-45 262.00		2001	
III.10.007	09	25.68	21 443.60	-45 286.40		2001	
V		15.51	21 447.48	-45 301.42		2004	
III.10.008	09	0.59	21 447.60	-45 302.00		2001	
X		9.40	21 449.52	-45 311.20		2004	
III.10.009	09	10.21	21 451.60	-45 321.20		2001	
III.10.010	09	5.10	21 451.40	-45 326.30		2001	
III.10.011	09	16.64	21 452.60	-45 342.90		2001	
III.10.012	09	11.14	21 451.60	-45 354.00		2001	
III.10.013	09	8.77	21 448.50	-45 362.20		2001	
III.10.014	09	20.71	21 441.80	-45 381.80		2001	
III.10.015	09	9.49	21 438.80	-45 390.80		2001	
III.10/a	03	20.25	21 430.80	-45 409.40		2001	
III.10.016	09	22.40	21 426.60	-45 431.40		2001	
III.10/b	03	8.61	21 427.00	-45 440.00		2001	
III.10.017	09	4.62	21 428.40	-45 444.40		2001	
III.10.018	09	22.21	21 439.40	-45 463.70		2001	
III.10.019	09	18.29	21 450.00	-45 478.60		2001	
III.10/c	03	19.19	21 460.60	-45 494.60		2001	
III.10.020	09	21.20	21 481.10	-45 500.00		2001	
III.10.021	09	16.45	21 495.00	-45 508.80		2001	
III.10.022	09	22.27	21 516.00	-45 516.20		2001	
III.10.023	09	17.61	21 533.00	-45 520.80		2001	
III.10.024	09	32.64	21 564.10	-45 530.70		2001	
III.10.025	09	5.07	21 568.80	-45 532.60		2001	
III.10.026	09	2.41	21 571.20	-45 532.80		2001	
III.10.027	09	38.50	21 608.90	-45 540.60		2001	
III.10/d	03	18.46	21 627.10	-45 543.70		2001	
III.10.028	09	14.99	21 641.90	-45 546.10		2001	
III.10.029	09	17.25	21 658.00	-45 552.30		2001	
III.10.030	09	4.47	21 662.00	-45 554.30		2001	
Y		17.43	21 678.48	-45 559.99		2004	
III.10.031	09	6.16	21 684.30	-45 562.00		2001	
III.10.032	09	4.24	21 688.30	-45 563.40		2001	
III.10.033	09	9.48	21 695.00	-45 570.10		2001	
III.10.034	09	3.62	21 698.30	-45 571.60		2001	
III.10.035	09	14.43	21 706.60	-45 583.40		2001	

Číslo hraničného znaku, matematického bodu, geodetického bodu A határjel, jelöletlen határpont, geodéziai pont száma	Kód typu Típus- kód	Dĺžka Távolság	Súradnice v stereografickom systéme pre Budapešťianske zobrazenie K o o r d i n á t á k a Budapesti Sztereografikus Vetületi Rendszerben		V ý š k a v systéme Jadranskom Magasság az Adriai rendszerben	Rok určenia súradnice A koordináta jövöhagyá- sának éve	Poznámky Megjegyzés
			Y ST	X ST	H Jadran		
			4	5	6		
1	2	3	4	5	6	7	8
III.10.036	09	15.97	21 714.80	-45 597.10		2001	zmena priebehu štátnej hranice číslo 2 2. számú változás az államhatár vonalában
III.10.037	09	23.31	21 723.80	-45 618.60		2001	
III.10.038	09	5.83	21 726.00	-45 624.00		2001	
III.10.039	09	14.06	21 728.10	-45 637.90		2001	
III.10.040	09	11.90	21 728.40	-45 649.80		2001	
Z		0.76	21 728.34	-45 650.56		2004	
III.10.041	09	27.62	21 726.20	-45 678.10		2001	
III.10.042	09	3.71	21 726.50	-45 681.80		2001	
III.10.043	09	4.17	21 728.60	-45 685.40		2001	
III.10.044	09	17.00	21 728.90	-45 702.40		2001	
III.10.045	09	3.20	21 730.00	-45 705.40		2001	
III.10.046	09	26.40	21 729.60	-45 731.80		2001	
III.10.047	09	26.47	21 725.80	-45 758.00		2001	
III.10.048	09	25.02	21 718.40	-45 781.90		2001	
III.10.049	09	19.07	21 712.40	-45 800.00		2001	
III.10.050	09	15.12	21 707.50	-45 814.30		2001	
III.10.051	09	7.70	21 702.80	-45 820.40		2001	
AA		16.22	21 697.40	-45 835.70		2004	
III.10.052	09	5.41	21 695.60	-45 840.80		2001	
III.10.053	09	8.16	21 691.40	-45 847.80		2001	
III.10.054	09	34.98	21 671.40	-45 876.50		2001	
AB		21.37	21 656.59	-45 891.91		2004	
III.10.055	09	0.27	21 656.40	-45 892.10		2001	
AC		0.40	21 656.10	-45 892.37		2004	
III.10.056	09	37.39	21 628.60	-45 917.70		2001	
III.10.057	09	10.09	21 620.80	-45 924.10		2001	
III.10.058	09	9.58	21 614.60	-45 931.40		2001	
III.10.059	09	32.69	21 588.00	-45 950.40		2001	
III.10.060	09	31.13	21 565.20	-45 971.60		2001	
III.10.061	09	4.46	21 562.00	-45 974.70		2001	
III.10.062	09	7.34	21 558.60	-45 981.20		2001	
III.10.063	09	19.59	21 545.00	-45 995.30		2001	
III.10.064	09	24.75	21 527.80	-46 013.10		2001	
AD		3.21	21 526.04	-46 015.78		2004	
III.10.065	09	21.06	21 514.50	-46 033.40		2001	
III.10.066	09	22.80	21 507.20	-46 055.00		2001	
AE		1.25	21 506.87	-46 056.21		2004	
III.10.067	09	17.52	21 502.20	-46 073.10		2001	
III.10.068	09	16.97	21 499.20	-46 089.80		2001	
III.10.069	09	23.07	21 497.40	-46 112.80		2001	
III.10.070	09	18.00	21 497.40	-46 130.80		2001	
III.10/5	02	13.02	21 496.60	-46 143.80		2001	
III.10.071	09	20.59	21 493.80	-46 164.20		2001	

Číslo hraničného znaku, matematického bodu, geodetického bodu A határjel, jelöletlen határpont, geodéziai pont száma	Kód typu Típus- kód	Dĺžka Távolság	Súradnice v stereografickom systéme pre Budapešťianske zobrazenie		Výška v systéme Jadranskom	Rok určenia súradnice A koordináta jövőhagyá- sának éve	Poznámky Megjegyzés
			Koordináták a Budapesti Sztereografikus Vetületi Rendszerben		Magasság az Adriai rendszerben		
			Y ST	X ST	H Jadran		
1	2	3	4	5	6	7	8
III.10.072	09	8.54	21 491.10	-46 172.30		2001	zmena priebehu štátnej hranice číslo 2 2. számú változás az államhatár vonalában
III.10/5a	03	10.93	21 490.30	-46 183.20		2001	
III.10.073	09	30.20	21 480.90	-46 211.90		2001	
III.10.074	09	5.85	21 478.90	-46 217.40		2001	
III.10.075	09	8.27	21 474.20	-46 224.20		2001	
III.10.076	09	26.06	21 458.50	-46 245.00		2001	
AF		1.40	21 457.61	-46 246.08		2004	
III.10.077	09	16.64	21 447.00	-46 258.90		2001	
III.10/6	02	21.94	21 432.10	-46 275.00		2001	
III.10.078	09	17.52	21 418.80	-46 286.40		2001	
III.10/6a	03	50.91	21 373.80	-46 310.20		2001	
III.10.079	09	21.64	21 353.10	-46 316.50		2001	
III.10.080	09	4.43	21 348.90	-46 317.90		2001	
III.10.081	09	20.38	21 331.20	-46 328.00		2001	
III.10.082	09	16.78	21 317.10	-46 337.10		2001	
III.10.083	09	14.23	21 306.00	-46 346.00		2001	
III.10.084	09	4.53	21 302.60	-46 349.00		2001	
III.10.085	09	11.18	21 295.00	-46 357.20		2001	
III.10.086	09	7.69	21 291.40	-46 364.00		2001	
III.10.087	09	14.57	21 281.00	-46 374.20		2001	
III.10.088	09	12.34	21 274.20	-46 384.50		2001	
III.10.089	09	19.31	21 269.40	-46 403.20		2001	
III.10.090	09	7.22	21 270.00	-46 410.40		2001	
III.10.091	09	14.20	21 277.90	-46 422.20		2001	
III.10.092	09	9.49	21 284.20	-46 429.30		2001	
III.10.093	09	13.46	21 295.10	-46 437.20		2001	
III.10.094	09	7.12	21 301.80	-46 439.60		2001	
III.10.095	09	19.18	21 320.80	-46 442.20		2001	
III.10.096	09	14.82	21 335.60	-46 441.50		2001	
III.10.097	09	12.12	21 347.70	-46 440.80		2001	
III.10.098	09	19.35	21 366.90	-46 438.40		2001	
III.10.099	09	11.65	21 373.50	-46 448.00		2001	
III.10.100	09	1.50	21 375.00	-46 448.00		2001	
III.10/6b	03	2.12	21 377.10	-46 448.30		2001	
III.10.101	09	23.52	21 400.60	-46 447.40		2001	
III.10.102	09	6.87	21 407.40	-46 446.40		2001	
III.10.103	09	11.24	21 416.90	-46 440.40		2001	
III.10.104	09	30.11	21 447.00	-46 439.60		2001	
III.10.105	09	24.27	21 471.00	-46 443.20		2001	
III.10/6c	03	11.29	21 481.70	-46 446.80		2001	
III.10.106	09	22.90	21 504.60	-46 446.40		2001	
III.10.107	09	6.28	21 509.60	-46 450.20		2001	
AG		12.36	21 518.50	-46 458.77		2004	

Číslo hraničného znaku, matematického bodu, geodetického bodu A határjel, jelöletlen határpont, geodéziai pont száma	Kód typu Típus- kód	Dĺžka Távolság	Súradnice v stereografickom systéme pre Budapešťianske zobrazenie		Výška v systéme Jadranskom	Rok určenia súradnice A koordináta jövőhagyá- sának éve	Poznámky Megjegyzés
			Koordináták a Budapesti Sztereografikus Vetületi Rendszerben		Magasság az Adriai rendszerben		
			Y ST	X ST	H Jadran		
1	2	3	4	5	6	7	8
III.10.108	09	9.85	21 525.60	-46 465.60		2001	zmena priebehu štátnej hranice číslo 2 2. számú változás az államhatár vonalában
III.10.109	09	22.02	21 542.00	-46 480.30		2001	
III.10.110	09	17.63	21 553.80	-46 493.40		2001	
III.10.111	09	5.10	21 558.30	-46 495.80		2001	
III.10.112	09	19.76	21 570.80	-46 511.10		2001	
III.10/7	02	17.81	21 578.20	-46 527.30		2001	
III.10.113	09	8.45	21 580.60	-46 535.40		2001	
III.10/7a	03	10.70	21 583.50	-46 545.70		2001	
III.10.114	09	12.37	21 584.80	-46 558.00		2001	
III.10.115	09	14.22	21 585.60	-46 572.20		2001	
III.10.116	09	23.98	21 582.70	-46 596.00		2001	
III.10.117	09	21.83	21 576.40	-46 616.90		2001	
III.10.118	09	13.60	21 570.60	-46 629.20		2001	
III.10.119	09	9.84	21 567.10	-46 638.40		2001	
III.10.120	09	19.46	21 559.70	-46 656.40		2001	
III.10.121	09	19.59	21 552.20	-46 674.50		2001	
III.10.122	09	15.59	21 547.30	-46 689.30		2001	
III.10.123	09	33.98	21 543.80	-46 723.10		2001	
III.10.124	09	21.51	21 543.30	-46 744.60		2001	
III.10.125	09	30.73	21 550.40	-46 774.50		2001	
III.10.126	09	4.65	21 552.40	-46 778.70		2001	
III.10/7b	03	5.92	21 554.00	-46 784.40		2001	
III.10.127	09	8.32	21 554.50	-46 792.70		2001	
III.10.128	09	20.16	21 559.60	-46 812.20		2001	
III.10/7c	03	24.02	21 558.60	-46 836.20		2001	
III.10.129	09	6.41	21 558.20	-46 842.60		2001	
III.10.130	09	26.67	21 547.20	-46 866.90		2001	
III.10.131	09	2.28	21 545.80	-46 868.70		2001	
III.10.132	09	13.57	21 538.60	-46 880.20		2001	
III.10.133	09	14.00	21 530.20	-46 891.40		2001	
III.10.134	09	10.82	21 521.00	-46 897.10		2001	
III.10.135	09	7.07	21 515.10	-46 901.00		2001	
III.10.136	09	30.29	21 487.60	-46 913.70		2001	
III.10.137	09	7.34	21 480.60	-46 915.90		2001	
III.10.138	09	44.63	21 439.80	-46 934.00		2001	
III.10.139	09	6.93	21 433.60	-46 937.10		2001	
AH		18.38	21 419.27	-46 948.61		2004	
III.10.140	09	7.01	21 413.80	-46 953.00		2001	
III.10.141	09	19.76	21 397.80	-46 964.60		2001	
III.10.142	09	41.82	21 356.40	-46 958.70		2001	
III.10.143	09	13.50	21 342.90	-46 958.50		2001	
III.10.144	09	14.54	21 328.40	-46 959.60		2001	
III.10.145	09	6.13	21 322.80	-46 962.10		2001	

Číslo hraničného znaku, matematického bodu, geodetického bodu A határjel, jelöletlen határpont, geodéziai pont száma	Kód typu Típus- kód	Dĺžka Távolság	Súradnice v stereografickom systéme pre Budapešťianske zobrazenie		Výška v systéme Jadranskom	Rok určenia súradnice A koordináta jövőhagyá- sának éve	Poznámky Megjegyzés
			Koordináták a Budapesti Sztereografikus Vetületi Rendszerben		Magasság az Adriai rendszerben		
			Y ST	X ST	H Jadran		
1	2	3	4	5	6	7	8
III.10.146	09	7.02	21 316.90	-46 965.90		2001	zmena priebehu štátnej hranice číslo 2 2. számú változás az államhatár vonalában
III.10.147	09	6.42	21 311.80	-46 969.80		2001	
III.10.148	09	12.27	21 302.50	-46 977.80		2001	
III.10.149	09	9.44	21 298.20	-46 986.20		2001	
III.10.150	09	16.37	21 290.80	-47 000.80		2001	
III.10.151	09	8.08	21 288.70	-47 008.60		2001	
III.10.152	09	5.05	21 288.00	-47 013.60		2001	
III.10.153	09	23.10	21 285.80	-47 036.60		2001	
III.10.154	09	4.67	21 289.00	-47 040.00		2001	
III.10.155	09	6.06	21 287.60	-47 045.90		2001	
III.10.156	09	11.78	21 289.00	-47 057.60		2001	
III.10.157	09	10.85	21 292.10	-47 068.00		2001	
III.10.158	09	11.00	21 294.20	-47 078.80		2001	
III.10.159	09	8.90	21 296.50	-47 087.40		2001	
III.10.160	09	10.98	21 303.20	-47 096.10		2001	
III.12.000	09	29.13	21 321.20	-47 119.00		2001	
III.12.001	09	20.08	21 332.50	-47 135.60		2001	
III.12.002	09	9.15	21 335.00	-47 144.40		2001	
III.12.003	09	20.27	21 345.40	-47 161.80		2001	
III.12.004	09	23.62	21 354.50	-47 183.60		2001	
III.12.005	09	4.39	21 356.70	-47 187.40		2001	
III.12.006	09	26.22	21 364.60	-47 212.40		2001	
III.12.007	09	13.47	21 366.00	-47 225.80		2001	
AI		13.10	21 365.86	-47 238.90		2004	
III.12.008	09	14.50	21 365.70	-47 253.40		2001	
AJ		6.38	21 362.39	-47 258.85		2004	
III.12.009	09	25.21	21 349.30	-47 280.40		2001	
III.12.010	09	29.37	21 341.80	-47 308.80		2001	
III.12.011	09	24.30	21 344.00	-47 333.00		2001	
III.12.012	09	34.95	21 352.10	-47 367.00		2001	
III.12.013	09	14.44	21 354.70	-47 381.20		2001	
III.12.014	09	38.51	21 368.90	-47 417.00		2001	
III.12.015	09	9.84	21 372.40	-47 426.20		2001	
III.12.016	09	17.80	21 381.50	-47 441.50		2001	
III.12.017	09	18.64	21 392.70	-47 456.40		2001	
III.12.018	09	18.09	21 404.40	-47 470.20		2001	
III.12.019	09	16.10	21 411.60	-47 484.60		2001	
III.12.020	09	14.48	21 419.40	-47 496.80		2001	
AK		43.52	21 439.20	-47 535.55		2004	
III.12.021	09	12.52	21 444.90	-47 546.70		2001	
III.12.022	09	24.68	21 454.10	-47 569.60		2001	
AL		9.31	21 454.10	-47 578.91		2004	
III.12.023	09	7.09	21 454.10	-47 586.00		2001	

Číslo hraničného znaku, matematického bodu, geodetického bodu A határjel, jelöletlen határpont, geodéziai pont száma	Kód typu Típus- kód	Dĺžka Távolság	Súradnice v stereografickom systéme pre Budapešťianske zobrazenie		Výška v systéme Jadranskom	Rok určenia súradnice A koordináta jövőhagyá- sának éve	Poznámky Megjegyzés	
			Koordináták a Budapesti Sztereografikus Vetületi Rendszerben		Magasság az Adriai rendszerben			
			Y ST	X ST	H Jadran			
1	2	3	4	5	6	7	8	
III.12.024	09	20.21	21 461.00	-47 605.00		2001	zmena priebehu štátnej hranice číslo 2 2. számú változás az államhatár vonalában	
III.12.025	09	22.01	21 473.80	-47 622.90		2001		
III.12.026	09	16.70	21 485.10	-47 635.20		2001		
AM		6.82	21 491.81	-47 636.42		2004		
III.12.027	09	17.78	21 509.30	-47 639.60		2001		
III.12.028	09	13.18	21 518.00	-47 649.50		2001		
III.12.029	09	42.44	21 549.80	-47 677.60		2001		
III.12.030	09	11.63	21 558.60	-47 685.20		2001		
III.12.031	09	21.64	21 575.90	-47 698.20		2001		
III.12.032	09	2.50	21 577.40	-47 700.20		2001		
III.12.033	09	3.76	21 580.80	-47 701.80		2001		
III.12.034	09	13.09	21 589.00	-47 712.00		2001		
III.12.035	09	3.76	21 591.40	-47 714.90		2001		
III.12.036	09	4.97	21 595.70	-47 717.40		2001		
III.12.037	09	12.32	21 601.80	-47 728.10		2001		
III.12.038	09	3.14	21 603.70	-47 730.60		2001		
III.12.039	09	21.74	21 613.70	-47 749.90		2001		
III.12.040	09	5.95	21 617.60	-47 754.40		2001		
III.12.041	09	41.89	21 635.00	-47 792.50		2001		
III.12.042	09	15.88	21 641.90	-47 806.80		2001		
III.12.043	09	24.03	21 650.60	-47 829.20		2001		
III.12.044	09	14.89	21 656.20	-47 843.00		2001		
III.12.045	09	71.26	21 673.60	-47 912.10		2001		
III.12.046	09	34.49	21 678.80	-47 946.20		2001		
III.12.047	09	18.22	21 678.00	-47 964.40		2001		
III.12.048	09	24.87	21 675.10	-47 989.10		2001		
III.12.049	09	26.89	21 661.00	-48 012.00		2001		
III.12.050=AN	09	4.47	21 657.27	-48 014.46		2001		
III.12.135=AO	09		20 673.18	-49 344.77		1999		zmena priebehu štátnej hranice číslo 3 3. számú változás az államhatár vonalában
III.12.136	09	24.97	20 666.34	-49 368.78		1999		
III.12.137	09	29.19	20 660.98	-49 397.47		1999		
III.12.138	09	23.39	20 651.48	-49 418.84		1999		
III.12.139	09	17.35	20 644.96	-49 434.92		1999		
III.12.140	09	19.33	20 639.00	-49 453.31		1999		
III.12.141	09	19.08	20 632.64	-49 471.30		1999		
III.12.142	09	19.43	20 623.64	-49 488.52		1999		
III.12.143	09	12.14	20 616.88	-49 498.60		1999		
III.12.144	09	13.44	20 609.12	-49 509.57		1999		
III.12.145	09	15.13	20 597.84	-49 519.65		1999		
III.12.146	09	4.46	20 594.68	-49 522.80		1999		
III.12.147	09	16.38	20 579.32	-49 528.48		1999		

Číslo hraničného znaku, matematického bodu, geodetického bodu A határjel, jelöletlen határpont, geodéziai pont száma	Kód typu Típus- kód	Dĺžka Távolság	Súradnice v stereografickom systéme pre Budapešťianske zobrazenie		Výška v systéme Jadranskom	Rok určenia súradnice A koordináta jövőhagyá- sának éve	Poznámky Megjegyzés
			Koordináták a Budapesti Sztereografikus Vetületi Rendszerben		Magasság az Adriai rendszerben		
			Y ST	X ST	H Jadran		
1	2	3	4	5	6	7	8
III.12.148	09	13.61	20 565.93	-49 530.90		1999	zmena priebehu štátnej hranice číslo 3 3. számú változás az államhatár vonalában
III.12.149	09	14.05	20 551.90	-49 530.21		1999	
III.12.150	09	13.07	20 538.85	-49 529.52		1999	
III.12.151	09	11.41	20 527.58	-49 527.76		1999	
III.12.152	09	21.69	20 505.92	-49 528.92		1999	
III.12.153	09	9.86	20 496.18	-49 530.44		1999	
III.12.154	09	15.25	20 481.38	-49 534.13		1999	
III.12.155	09	12.63	20 469.64	-49 538.80		1999	
III.12.156	09	15.96	20 456.40	-49 547.72		1999	
III.12.157	09	10.80	20 447.08	-49 553.18		1999	
III.12.158	09	11.30	20 438.00	-49 559.91		1999	
III.12.159	09	14.13	20 426.24	-49 567.75		1999	
III.12.160	09	12.64	20 420.23	-49 578.87		1999	
III.12.161	09	8.11	20 417.86	-49 586.63		1999	
III.12.162	09	7.39	20 415.92	-49 593.76		1999	
III.12.163	09	6.61	20 416.88	-49 600.30		1999	
III.12.164	09	6.57	20 421.24	-49 605.21		1999	
III.12.165	09	13.97	20 430.96	-49 615.24		1999	
III.12.166	09	6.38	20 435.63	-49 619.58		1999	
III.12.167	09	15.66	20 450.28	-49 625.10		1999	
III.12.168	09	6.48	20 456.66	-49 626.22		1999	
III.12.169	09	14.73	20 471.04	-49 629.42		1999	
III.12.170	09	10.01	20 480.86	-49 627.49		1999	
III.12.171	09	17.02	20 494.60	-49 617.45		1999	
III.12.172	09	3.05	20 497.64	-49 617.72		1999	
III.12.173	09	6.06	20 503.64	-49 618.54		1999	
III.12.174	09	13.13	20 515.62	-49 613.16		1999	
III.12.175	09	5.14	20 520.76	-49 613.34		1999	
III.12.176	09	14.11	20 534.84	-49 614.24		1999	
III.12.177	09	12.71	20 546.42	-49 619.47		1999	
III.12.178	09	16.01	20 560.28	-49 627.49		1999	
III.12.179	09	19.19	20 574.88	-49 639.95		1999	
III.12.180	09	17.76	20 587.48	-49 652.46		1999	
III.12.181	09	16.96	20 598.18	-49 665.62		1999	
III.12.182	09	15.79	20 608.35	-49 677.70		1999	
III.12.183	09	7.59	20 611.25	-49 684.71		1999	
III.12.184	09	18.43	20 616.84	-49 702.27		1999	
III.12.185	09	16.00	20 619.36	-49 718.07		1999	
III.12.186	09	18.00	20 620.06	-49 736.06		1999	
III.12.187=AP	09	8.77	20 618.69	-49 744.72		1999	

Číslo hraničného znaku, matematického bodu, geodetického bodu A határjel, jelöletlen határpont, geodéziai pont száma	Kód typu Típus- kód	Dĺžka Távolság	Súradnice v stereografickom systéme pre Budapeštianske zobrazenie		Výška v systéme Jadranskom	Rok určenia súradnice A koordináta jövőhagyá- sának éve	Poznámky Megjegyzés
			Koordináták a Budapesti Sztereografikus Vetületi Rendszerben		Magasság az Adriai rendszerben		
			Y ST	X ST	H Jadran		
1	2	3	4	5	6	7	8
III.20.087=AR	09		17 203.16	-59 630.97		1999	zmena priebehu štátnej hranice číslo 4 4. számú változás az államhatár vonalában
III.20.088	09	20.97	17 185.16	-59 641.72		1999	
III.20.089	09	15.05	17 171.40	-59 647.81		1999	
III.20.090	09	23.32	17 149.95	-59 656.95		1999	
III.20.091	09	22.17	17 130.76	-59 668.05		1999	
III.20.092	09	9.05	17 124.17	-59 674.25		1999	
III.20.093	09	13.39	17 112.95	-59 681.56		1999	
III.20.094	09	6.71	17 106.34	-59 682.74		1999	
III.20.095	09	17.18	17 092.80	-59 693.31		1999	
III.20.096	09	12.98	17 087.29	-59 705.06		1999	
III.20.097	09	24.15	17 070.34	-59 722.26		1999	
III.20.098	09	22.23	17 052.64	-59 735.71		1999	
III.20.099	09	12.58	17 042.26	-59 742.82		1999	
III.20.100	09	4.39	17 037.88	-59 742.59		1999	
III.20.101	09	18.53	17 023.78	-59 754.62		1999	
III.20.102	09	22.66	17 012.06	-59 774.01		1999	
III.20.103	09	21.94	16 997.70	-59 790.60		1999	
III.20.104	09	12.73	16 990.01	-59 800.75		1999	
III.20.105	09	28.86	16 971.28	-59 822.70		1999	
III.20.106	09	9.00	16 965.91	-59 829.92		1999	
III.20.107=AS	09	10.98	16 958.38	-59 837.91		1999	
Nová hraničná čiara Új határvonal							
III.6.007=A	09		18 928.40	-41 681.70		2001	zmena priebehu štátnej hranice číslo 1 1. számú változás az államhatár vonalában
1	09	11.98	18 929.06	-41 693.66		2004	
2	09	36.21	18 933.10	-41 729.64		2004	
3	09	36.69	18 942.35	-41 765.14		2004	
B	09	7.44	18 944.17	-41 772.35		2004	
4	09	40.73	18 954.12	-41 811.85		2004	
5	09	29.68	18 964.06	-41 839.82		2004	
C	09	0.91	18 964.42	-41 840.66		2004	
6	09	14.00	18 969.98	-41 853.51		2004	
7	09	33.90	18 987.20	-41 882.71		2004	
8	09	25.79	19 000.97	-41 904.52		2004	
9	09	24.08	19 015.24	-41 923.92		2004	
10	09	26.93	19 029.09	-41 947.01		2004	
11	09	28.12	19 043.94	-41 970.89		2004	
12	09	30.03	19 060.53	-41 995.92		2004	
13	09	28.20	19 077.84	-42 018.18		2004	
14	09	31.89	19 099.64	-42 041.46		2004	
15	09	16.14	19 110.97	-42 052.96		2004	
16	09	21.48	19 126.02	-42 068.29		2004	

Číslo hraničného znaku, matematického bodu, geodetického bodu A határjel, jelöletlen határpont, geodéziai pont száma	Kód typu Típus- kód	Díjka Távolság	Súradnice v stereografickom systéme pre Budapešťianske zobrazenie		Výška v systéme Jadranskom	Rok určenia súradnice A koordináta jövőhagyá- sának éve	Poznámky Megjegyzés
			Koordináták a Budapesti Sztereografikus Vetületi Rendszerben		Magasság az Adriai rendszerben		
			Y ST	X ST	H Jadran		
1	2	3	4	5	6	7	8
17	09	20.32	19 142.40	-42 080.31		2004	
18	09	20.32	19 158.55	-42 092.64		2004	
19	09	21.69	19 175.02	-42 106.75		2004	
20	09	20.34	19 191.09	-42 119.22		2004	
21	09	12.89	19 202.06	-42 125.99		2004	
22	09	17.90	19 217.96	-42 134.22		2004	
23	09	19.96	19 236.54	-42 141.50		2004	
D	09	12.49	19 248.31	-42 145.69		2004	
24	09	4.86	19 252.89	-42 147.32		2004	
25	09	21.50	19 273.32	-42 154.02		2004	
26	09	20.84	19 293.26	-42 160.09		2004	
27	09	20.31	19 312.35	-42 167.01		2004	
28	09	21.26	19 332.39	-42 174.11		2004	
29	09	20.40	19 352.26	-42 178.75		2004	
30	09	7.15	19 359.18	-42 180.55		2004	
31	09	22.42	19 381.34	-42 183.95		2004	
32	09	20.48	19 401.80	-42 184.78		2004	
33	09	18.83	19 420.57	-42 186.28		2004	
34	09	16.37	19 436.86	-42 187.94		2004	
35	09	19.62	19 456.41	-42 189.62		2004	
36	09	19.46	19 475.73	-42 191.92		2004	
37	09	18.85	19 494.34	-42 194.93		2004	
E		20.88	19 515.14	-42 196.80		2004	
38	09	0.96	19 516.08	-42 196.98		2004	
39	09	26.25	19 542.32	-42 196.23		2004	
40	09	19.92	19 562.05	-42 193.46		2004	
41	09	20.06	19 582.07	-42 192.16		2004	
42	09	19.45	19 601.49	-42 191.11		2004	
F		0.93	19 602.42	-42 191.19		2004	
43	09	18.22	19 620.58	-42 192.72		2004	
44	09	18.67	19 639.20	-42 194.15		2004	
45	09	18.20	19 657.04	-42 197.77		2004	
46	09	17.85	19 674.47	-42 201.61		2004	
47	09	20.64	19 694.61	-42 206.12		2004	
48	09	25.67	19 719.86	-42 210.76		2004	
49	09	19.35	19 738.31	-42 216.58		2004	
50	09	20.42	19 757.56	-42 223.39		2004	
51	09	19.85	19 775.61	-42 231.64		2004	
52	09	22.84	19 796.34	-42 241.24		2004	
53	09	19.98	19 814.51	-42 249.54		2004	
54	09	20.74	19 832.81	-42 259.29		2004	
55	09	21.91	19 851.28	-42 271.08		2004	
56	09	21.37	19 869.54	-42 282.18		2004	

zmena priebehu
štátnej hranice
číslo 1
1. számú változás
az államhatár
vonalában

Číslo hraničného znaku, matematického bodu, geodetického bodu A határjel, jelöletlen határpont, geodéziai pont száma	Kód typu Típus- kód	Dĺžka Távolság	Súradnice v stereografickom systéme pre Budapešťianske zobrazenie		Výška v systéme Jadranskom	Rok určenia súradnice A koordináta jövőhagyá- sának éve	Poznámky Megjegyzés
			Koordináták a Budapesti Sztereografikus Vetületi Rendszerben		Magasság az Adriai rendszerben		
			Y ST	X ST	H Jadran		
1	2	3	4	5	6	7	8
57	09	19.82	19 885.90	-42 293.36		2004	zmena priebehu štátnej hranice číslo 1 1. számú változás az államhatár vonalában
58	09	20.85	19 901.86	-42 306.78		2004	
59	09	19.34	19 916.08	-42 319.89		2004	
60	09	19.30	19 929.73	-42 333.53		2004	
G		13.51	19 938.89	-42 343.46		2004	
61	09	9.36	19 945.23	-42 350.34		2004	
62	09	20.34	19 960.40	-42 363.89		2004	
63	09	20.17	19 976.08	-42 376.58		2004	
64	09	21.19	19 991.80	-42 390.79		2004	
65	09	21.12	20 007.92	-42 404.43		2004	
66	09	15.92	20 021.12	-42 413.33		2004	
67	09	16.56	20 035.18	-42 422.08		2004	
68	09	9.52	20 043.54	-42 426.63		2004	
69	09	10.59	20 051.81	-42 433.24		2004	
70	09	9.11	20 059.38	-42 438.30		2004	
71	09	20.23	20 077.79	-42 446.69		2004	
72	09	22.65	20 099.24	-42 453.96		2004	
73	09	15.93	20 114.31	-42 459.12		2004	
74	09	20.13	20 133.47	-42 465.28		2004	
75	09	13.87	20 147.02	-42 468.24		2004	
76	09	21.32	20 167.50	-42 474.16		2004	
77	09	20.06	20 187.07	-42 478.56		2004	
78	09	20.33	20 206.87	-42 483.19		2004	
79	09	20.95	20 227.47	-42 487.01		2004	
80	09	21.09	20 248.26	-42 490.55		2004	
81	09	22.74	20 270.82	-42 493.42		2004	
82	09	20.31	20 290.97	-42 495.98		2004	
83	09	16.50	20 307.47	-42 496.23		2004	
84	09	15.58	20 323.02	-42 497.13		2004	
85	09	20.74	20 343.72	-42 495.83		2004	
H		12.49	20 356.17	-42 494.89		2004	
86	09	11.01	20 367.15	-42 494.06		2004	
87	09	21.56	20 388.71	-42 494.47		2004	
88	09	20.86	20 409.23	-42 498.23		2004	
89	09	20.36	20 429.42	-42 500.84		2004	
90	09	14.75	20 443.91	-42 503.58		2004	
91	09	16.84	20 460.67	-42 505.21		2004	
I		0.35	20 461.02	-42 505.24		2004	
92	09	19.84	20 480.76	-42 507.20		2004	
93	09	25.83	20 506.50	-42 509.38		2004	
94	09	17.44	20 523.93	-42 508.83		2004	
95	09	12.15	20 536.06	-42 508.16		2004	
96	09	13.78	20 549.47	-42 511.35		2004	

Číslo hraničného znaku, matematického bodu, geodetického bodu A határjel, jelöletlen határpont, geodéziai pont száma	Kód typu Típus- kód	Dĺžka Távolság	Súradnice v stereografickom systéme pre Budapešťianske zobrazenie		Výška v systéme Jadranskom	Rok určenia súradnice A koordináta jövőhagyá- sának éve	Poznámky Megjegyzés
			Koordináták a Budapesti Sztereografikus Vetületi Rendszerben		Magasság az Adriai rendszerben		
			Y ST	X ST	H Jadran		
1	2	3	4	5	6	7	8
J		2.69	20 552.07	-42 512.03		2004	
97	09	15.65	20 567.20	-42 516.02		2004	
98	09	14.48	20 580.85	-42 520.86		2004	
99	09	19.76	20 599.44	-42 527.57		2004	
100	09	21.03	20 619.62	-42 533.50		2004	
101	09	19.51	20 638.44	-42 538.63		2004	
102	09	21.20	20 658.43	-42 545.68		2004	
103	09	21.75	20 678.91	-42 553.01		2004	
104	09	20.02	20 697.94	-42 559.24		2004	
105	09	22.92	20 719.60	-42 566.73		2004	
106	09	20.25	20 738.28	-42 574.54		2004	
107	09	21.50	20 758.45	-42 581.98		2004	
108	09	20.34	20 776.36	-42 591.63		2004	
109	09	17.94	20 791.61	-42 601.07		2004	
110	09	17.19	20 805.09	-42 611.74		2004	
K		16.13	20 819.22	-42 619.51		2004	
111	09	4.56	20 823.21	-42 621.71		2004	
112	09	21.63	20 841.61	-42 633.08		2004	
113	09	20.35	20 858.19	-42 644.88		2004	
114	09	23.67	20 877.69	-42 658.30		2004	
115	09	21.51	20 894.19	-42 672.10		2004	
116	09	21.14	20 909.82	-42 686.33		2004	
117	09	20.92	20 925.42	-42 700.27		2004	
118	09	17.04	20 937.89	-42 711.88		2004	
119	09	19.22	20 951.81	-42 725.13		2004	
120	09	19.90	20 966.24	-42 738.84		2004	
121	09	21.50	20 980.82	-42 754.64		2004	
122	09	22.50	20 995.72	-42 771.50		2004	
123	09	20.28	21 008.87	-42 786.94		2004	
124	09	20.14	21 023.73	-42 800.54		2004	
125	09	20.26	21 037.05	-42 815.80		2004	
L		7.72	21 041.19	-42 822.32		2004	
126	09	6.90	21 044.89	-42 828.14		2004	
127	09	23.37	21 058.10	-42 847.42		2004	
128	09	22.47	21 068.96	-42 867.09		2004	
129	09	20.07	21 077.98	-42 885.02		2004	
130	09	20.97	21 089.31	-42 902.67		2004	
131	09	20.09	21 100.00	-42 919.68		2004	
132	09	21.11	21 108.62	-42 938.95		2004	
133	09	19.27	21 117.20	-42 956.21		2004	
134	09	21.49	21 126.39	-42 975.64		2004	
135	09	18.93	21 134.09	-42 992.93		2004	
136	09	20.53	21 142.83	-43 011.51		2004	

zmena priebehu
štátnej hranice
číslo 1
1. számú változás
az államhatár
vonalában

Číslo hraničného znaku, matematického bodu, geodetického bodu A határjel, jelöletlen határpont, geodéziai pont száma	Kód typu Típus- kód	Dĺžka Távolság	Súradnice v stereografickom systéme pre Budapeštianske zobrazenie		Výška v systéme Jadranskom	Rok určenia súradnice A koordináta jövőhagyá- sának éve	Poznámky Megjegyzés	
			Koordináták a Budapesti Sztereografikus Vetületi Rendszerben		Magasság az Adriai rendszerben			
			Y ST	X ST	H Jadran			
1	2	3	4	5	6	7	8	
137	09	19.32	21 150.12	-43 029.40		2004	zmena priebehu štátnej hranice číslo 1 1. számú változás az államhatár vonalában	
138	09	19.25	21 158.16	-43 046.89		2004		
139	09	19.34	21 165.83	-43 064.64		2004		
140	09	20.63	21 174.03	-43 083.57		2004		
141	09	20.17	21 181.31	-43 102.38		2004		
142	09	19.28	21 188.45	-43 120.29		2004		
143	09	16.93	21 193.95	-43 136.30		2004		
144	09	20.83	21 200.78	-43 155.98		2004		
145	09	20.63	21 204.24	-43 176.32		2004		
M		18.95	21 207.02	-43 195.07		2004		
146	09	4.38	21 207.66	-43 199.40		2004		
147	09	19.50	21 210.65	-43 218.67		2004		
148	09	23.18	21 213.79	-43 241.64		2004		
149	09	21.40	21 216.73	-43 262.84		2004		
150	09	22.79	21 219.77	-43 285.43		2004		
151	09	18.84	21 221.82	-43 304.16		2004		
152	09	21.45	21 223.88	-43 325.51		2004		
III.8.005=N	09	6.20	21 224.30	-43 331.70		2001		
III.8.085=O	09		21 364.93	-44 882.76		2001		zmena priebehu štátnej hranice číslo 2 2. számú változás az államhatár vonalában
153	09	20.03	21 368.71	-44 902.43		2004		
154	09	20.11	21 372.39	-44 922.20		2004		
155	09	19.13	21 375.35	-44 941.10		2004		
156	09	22.01	21 378.01	-44 962.95		2004		
157	09	18.57	21 381.04	-44 981.27		2004		
158	09	20.32	21 380.60	-45 001.59		2004		
P		11.56	21 382.41	-45 013.01		2004		
159	09	8.71	21 383.78	-45 021.61		2004		
160	09	22.00	21 387.74	-45 043.25		2004		
161	09	19.52	21 388.73	-45 062.74		2004		
R		1.98	21 388.88	-45 064.71		2004		
162	09	18.07	21 390.20	-45 082.73		2004		
163	09	25.82	21 392.42	-45 108.45		2004		
164	09	15.66	21 394.76	-45 123.93		2004		
165	09	15.06	21 397.62	-45 138.72		2004		
166	09	30.85	21 402.84	-45 169.13		2004		
S		21.10	21 408.18	-45 189.54		2004		
T		5.02	21 409.46	-45 194.39		2004		
167	09	2.78	21 410.16	-45 197.08		2004		
168	09	26.06	21 422.44	-45 220.06		2004		
U		5.55	21 424.33	-45 225.28		2004		
169	09	23.91	21 432.46	-45 247.77		2004		

Číslo hraničného znaku, matematického bodu, geodetického bodu A határjel, jelöletlen határpont, geodéziai pont száma	Kód typu Típus- kód	Dĺžka Távolság	Súradnice v stereografickom systéme pre Budapeštianske zobrazenie		Výška v systéme Jadranskom	Rok určenia súradnice A koordináta jövőhagyá- sának éve	Poznámky Megjegyzés
			K o o r d i n á t á k a Budapesti Sztereografikus Vetületi Rendszerben		Magasság az Adriai rendszerben		
			Y ST	X ST	H Jadran		
1	2	3	4	5	6	7	8
170	09	22.00	21 440.76	-45 268.14		2004	zmena priebehu štátnej hranice číslo 2 2. számú változás az államhatár vonalában
V		33.95	21 447.48	-45 301.42		2004	
171	09	0.18	21 447.46	-45 301.24		2004	
172	09	8.36	21 448.35	-45 309.55		2004	
X		2.02	21 449.52	-45 311.20		2004	
173	09	13.88	21 457.54	-45 322.53		2004	
174	09	23.39	21 469.33	-45 342.73		2004	
175	09	25.31	21 483.14	-45 363.94		2004	
176	09	33.36	21 502.70	-45 390.97		2004	
177	09	34.08	21 525.19	-45 416.57		2004	
178	09	43.97	21 555.36	-45 448.56		2004	
179	09	36.08	21 580.92	-45 474.03		2004	
180	09	26.23	21 600.68	-45 491.28		2004	
181	09	35.39	21 629.06	-45 512.43		2004	
182	09	24.71	21 648.70	-45 527.42		2004	
183	09	33.59	21 672.14	-45 551.48		2004	
Y		10.61	21 678.48	-45 559.99		2004	
184	09	12.79	21 686.12	-45 570.25		2004	
185	09	22.82	21 696.18	-45 590.73		2004	
186	09	38.23	21 713.22	-45 624.95		2004	
187	09	25.40	21 726.64	-45 646.52		2004	
Z		4.38	21 728.34	-45 650.56		2004	
188	09	14.44	21 733.94	-45 663.87		2004	
189	09	16.09	21 736.44	-45 679.76		2004	
190	09	25.41	21 738.65	-45 705.07		2004	
191	09	25.07	21 736.34	-45 730.03		2004	
192	09	18.20	21 733.27	-45 747.97		2004	
193	09	31.11	21 725.88	-45 778.19		2004	
194	09	20.59	21 718.28	-45 797.33		2004	
195	09	35.59	21 701.63	-45 828.79		2004	
AA		8.10	21 697.40	-45 835.70		2004	
196	09	19.25	21 687.35	-45 852.12		2004	
197	09	27.06	21 670.77	-45 873.50		2004	
AB		23.24	21 656.59	-45 891.91		2004	
198	09	0.37	21 656.36	-45 892.20		2004	
AC		0.31	21 656.10	-45 892.37		2004	
199	09	45.07	21 618.75	-45 917.59		2004	
200	09	23.19	21 599.02	-45 929.78		2004	
201	09	22.55	21 583.92	-45 946.53		2004	
202	09	40.03	21 557.18	-45 976.32		2004	
203	09	41.18	21 530.48	-46 007.67		2004	
AD		9.25	21 526.04	-46 015.78		2004	
204	09	27.59	21 512.80	-46 039.99		2004	

Číslo hraničného znaku, matematického bodu, geodetického bodu A határjel, jelöletlen határpont, geodéziai pont száma	Kód typu Típus- kód	Dĺžka Távolság	Súradnice v stereografickom systéme pre Budapeštianske zobrazenie		Výška v systéme Jadranskom	Rok určenia súradnice A koordináta jövőhagyá- sának éve	Poznámky Megjegyzés
			Koordináták a Budapesti Sztereografikus Vetületi Rendszerben		Magasság az Adriai rendszerben		
			Y ST	X ST	H Jadran		
1	2	3	4	5	6	7	8
AE		17.27	21 506.87	-46 056.21		2004	zmena priebehu štátnej hranice číslo 2 2. számú változás az államhatár vonalában
205	09	8.78	21 503.85	-46 064.45		2004	
206	09	43.40	21 483.23	-46 102.64		2004	
207	09	23.54	21 475.93	-46 125.02		2004	
208	09	36.97	21 465.94	-46 160.61		2004	
209	09	46.02	21 462.09	-46 206.47		2004	
AF		39.86	21 457.61	-46 246.08		2004	
210	09	7.35	21 456.78	-46 253.38		2004	
211	09	53.76	21 471.54	-46 305.07		2004	
212	09	57.76	21 487.94	-46 360.45		2004	
213	09	52.83	21 503.23	-46 411.02		2004	
214	09	47.59	21 517.96	-46 456.27		2004	
AG		2.56	21 518.50	-46 458.77		2004	
215	09	33.14	21 525.51	-46 491.16		2004	
216	09	18.99	21 526.03	-46 510.14		2004	
217	09	57.56	21 531.26	-46 567.46		2004	
218	09	28.38	21 531.76	-46 595.84		2004	
219	09	32.16	21 529.55	-46 627.92		2004	
220	09	45.33	21 523.79	-46 672.88		2004	
221	09	25.09	21 519.70	-46 697.63		2004	
222	09	55.90	21 504.38	-46 751.39		2004	
223	09	33.26	21 495.94	-46 783.56		2004	
224	09	28.26	21 485.92	-46 809.98		2004	
225	09	32.92	21 475.83	-46 841.32		2004	
226	09	31.24	21 461.87	-46 869.27		2004	
227	09	30.71	21 447.78	-46 896.56		2004	
228	09	31.77	21 433.11	-46 924.74		2004	
AH		27.59	21 419.27	-46 948.61		2004	
229	09	12.02	21 413.24	-46 959.01		2004	
230	09	29.19	21 400.40	-46 985.22		2004	
231	09	32.28	21 386.94	-47 014.56		2004	
232	09	28.22	21 377.44	-47 041.13		2004	
233	09	40.56	21 369.04	-47 080.81		2004	
234	09	40.08	21 358.13	-47 119.38		2004	
235	09	16.07	21 356.00	-47 135.31		2004	
236	09	6.42	21 357.06	-47 141.64		2004	
237	09	16.52	21 362.30	-47 157.31		2004	
238	09	33.56	21 367.87	-47 190.40		2004	
239	09	24.01	21 370.12	-47 214.30		2004	
AI		24.97	21 365.86	-47 238.90		2004	
240	09	19.55	21 362.52	-47 258.16		2004	
AJ		0.70	21 362.39	-47 258.85		2004	
241	09	43.38	21 354.32	-47 301.47		2004	

Číslo hraničného znaku, matematického bodu, geodetického bodu A határjel, jelöletlen határpont, geodéziai pont száma	Kód typu Típus- kód	Dĺžka Távolság	Súradnice v stereografickom systéme pre Budapešťianske zobrazenie Koordináták a Budapesti Sztereografikus Vetületi Rendszerben		Výška v systéme Jadranskom Magasság az Adriai rendszerben	Rok určenia súradnice A koordináta jövöhagyá- sának éve	Poznámky Megjegyzés
			Y ST	X ST	H Jadran		
			4	5	6		
1	2	3	4	5	6	7	8
242	09	32.10	21 349.10	-47 333.14		2004	zmena priebehu štátnej hranice číslo 2 2. számú változás az államhatár vonalában
243	09	26.94	21 350.78	-47 360.03		2004	
244	09	14.00	21 354.06	-47 373.64		2004	
245	09	26.12	21 362.27	-47 398.44		2004	
246	09	54.77	21 392.34	-47 444.22		2004	
247	09	39.03	21 415.74	-47 475.46		2004	
248	09	44.14	21 432.88	-47 516.14		2004	
AK		20.41	21 439.20	-47 535.55		2004	
249	09	12.65	21 443.12	-47 547.58		2004	
AL		33.20	21 454.10	-47 578.91		2004	
250	09	6.05	21 456.10	-47 584.62		2004	
251	09	27.49	21 469.72	-47 608.50		2004	
252	09	24.59	21 483.56	-47 628.82		2004	
AM		11.22	21 491.81	-47 636.42		2004	
253	09	13.91	21 502.04	-47 645.84		2004	
254	09	49.18	21 541.16	-47 675.65		2004	
255	09	40.85	21 574.11	-47 699.79		2004	
256	09	21.34	21 587.66	-47 716.27		2004	
257	09	10.38	21 593.08	-47 725.12		2004	
258	09	21.19	21 600.98	-47 744.78		2004	
259	09	9.87	21 603.26	-47 754.38		2004	
260	09	43.79	21 622.21	-47 793.86		2004	
261	09	30.90	21 634.38	-47 822.26		2004	
262	09	45.29	21 653.66	-47 863.24		2004	
263	09	19.63	21 658.23	-47 882.33		2004	
264	09	16.00	21 664.44	-47 897.08		2004	
265	09	17.21	21 667.51	-47 914.01		2004	
266	09	10.88	21 666.16	-47 924.81		2004	
267	09	23.65	21 664.66	-47 948.41		2004	
III.12.050=AN	09	66.46	21 657.27	-48 014.46		2001	
III.12.135=AO	09		20 673.18	-49 344.77		1999	zmena priebehu štátnej hranice číslo 3 3. számú változás az államhatár vonalában
268	09	37.37	20 666.38	-49 381.52		2004	
269	09	48.21	20 659.22	-49 429.20		2004	
270	09	77.23	20 651.66	-49 506.06		2004	
271	09	38.36	20 647.21	-49 544.16		2004	
272	09	21.68	20 645.58	-49 565.78		2004	
273	09	54.63	20 640.66	-49 620.19		2004	
274	09	51.43	20 633.91	-49 671.18		2004	
275	09	21.96	20 629.96	-49 692.78		2004	
276	09	26.52	20 625.48	-49 718.92		2004	
III.12.187=AP	09	26.68	20 618.69	-49 744.72		1999	

Číslo hraničného znaku, matematického bodu, geodetického bodu A határjel, jelöletlen határpont, geodéziai pont száma	Kód typu Típus- kód	Dĺžka Távolság	Súradnice v stereografickom systéme pre Budapeštianske zobrazenie		Výška v systéme Jadranskom	Rok určenia súradnice A koordináta jóváhagyá- sának éve	Poznámky Megjegyzés
			Koordináták a Budapesti Sztereografikus Vetületi Rendszerben		Magasság az Adriai rendszerben		
			Y ST	X ST	H Jadran		
1	2	3	4	5	6	7	8
III.20.087=AR	09		17 203.16	-59 630.97		1999	zmena priebehu štátnej hranice číslo 4 4. számú változás az államhatár vonalában
277	09	30.30	17 178.10	-59 648.00		2004	
278	09	25.92	17 159.64	-59 666.20		2004	
279	09	13.58	17 151.88	-59 677.35		2004	
280	09	32.02	17 127.86	-59 698.53		2004	
281	09	52.94	17 086.62	-59 731.72		2004	
282	09	56.96	17 044.60	-59 770.17		2004	
283	09	78.63	16 981.98	-59 817.72		2004	
III.20.107=AS	09	31.06	16 958.38	-59 837.91		1999	

Číslo hraničného znaku, matematického bodu, geodetického bodu A határjel, jelöletlen határpont, geodéziai pont száma	Kód typu Típus- kód	Dĺžka Távolság	Súradnice v stereografickom systéme pre Budapeštianske zobrazenie K o o r d i n á t á k a Budapesti Sztereografikus Vetületi Rendszerben		V ý š k a v systéme Jadranskom Magasság az Adriai rendszerben	Rok určenia súradnice A koordináta jövöhagyá- sának éve	Poznámky Megjegyzés
			Y ST	X ST	H Jadran		
			4	5	6		
1	2	3	4	5	6	7	8
Hraničné znaky na slovenskom území Szlovák területen álló határjelek							
III.6/2	22		18 958.78	-41 941.17		2001	zmena priebehu štátnej hranice číslo 1 1. számú változás az államhatár vonalában
III.6/3	22		19 100.27	-41 993.74		2001	
III.6/5	22		19 522.03	-42 169.65		2001	
III.7	21		21 295.19	-43 167.06		2001	
III.8/1	22		21 311.90	-43 542.60		2001	
III.8/7	22		21 382.80	-44 720.17		2001	zmena priebehu štátnej hranice číslo 2 2. számú változás az államhatár vonalában
III.9	21		21 428.45	-45 139.36		2001	
III.10/1	22		21 768.31	-45 576.91		2001	
III.10/3	22		21 533.70	-46 070.42		2001	
III.11	21		21 397.28	-47 091.54		2001	
III.12/1	22		21 406.23	-47 384.57		2001	
III.12/3	22		21 504.09	-47 619.89		2001	
III.12/5	22		21 703.32	-47 956.40		2001	
III.12/7	22		21 675.50	-48 354.84		2001	
III.12/13	22		20 790.33	-49 344.74		2001	zmena priebehu štátnej hranice číslo 3 3. számú változás az államhatár vonalában
III.12/15	22		20 607.94	-49 643.77		2001	
III.12/17	22		20 679.60	-49 818.25		2001	
III.20/5	22		17 339.26	-59 393.49		2001	zmena priebehu štátnej hranice číslo 4 4. számú változás az államhatár vonalában
III.21	21		17 078.32	-59 846.08		2001	
III.22/1	22		16 902.75	-59 994.06		2001	
Hraničné znaky na maďarskom území Magyar területen álló határjelek							
III.6/2	12		18 958.78	-41 941.17		2001	zmena priebehu štátnej hranice číslo 1 1. számú változás az államhatár vonalában
III.6/4	12		19 166.44	-42 215.58		2001	
III.6/6	12		19 503.70	-42 295.10		2001	
III.8	11		21 104.67	-43 210.61		2001	
III.8/8	12		21 232.66	-44 908.19		2001	zmena priebehu štátnej hranice číslo 2 2. számú változás az államhatár vonalában
III.10	11		21 310.03	-45 158.01		2001	
III.10a	13		21 430.80	-45 409.40		2001	
III.10b	13		21 427.00	-45 440.00		2001	
III.10c	13		21 460.60	-45 494.60		2001	
III.10d	13		21 627.10	-45 543.70		2001	
III.10/2	12		21 479.64	-45 721.49		2001	
III.10/4	12		21 429.97	-46 056.61		2001	
III.12	11		21 159.69	-47 120.62		2001	

Číslo hraničného znaku, matematického bodu, geodetického bodu A határjel, jelöletlen határpont, geodéziai pont száma	Kód typu Típus- kód	Dĺžka Távolság	Súradnice v stereografickom systéme pre Budapeštianske zobrazenie K o o r d i n á t á k a Budapesti Sztereografikus Vetületi Rendszerben		V ý š k a v systéme Jadranskom Magasság az Adriai rendszerben	Rok určenia súradnice A koordináta jövöhagyá- sának éve	Poznámky Megjegyzés
			Y ST	X ST	H Jadran		
			4	5	6		
1	2	3	4	5	6	7	8
III.12/2	12		21 121.40	-47 449.71		2001	zmena priebehu štátnej hranice číslo 2 2. számú változás az államhatár vonalában
III.12/4	12		21 275.04	-47 828.75		2001	
III.12/6	12		21 426.38	-48 073.57		2001	
III.12/14	12		20 664.25	-49 267.52		2001	zmena priebehu štátnej hranice číslo 3 3. számú változás az államhatár vonalában
III.12/16	12		20 392.44	-49 584.81		2001	
III.12/18	12		20 582.44	-49 779.42		2001	
III.20/6	12		17 228.34	-59 537.18		2001	zmena priebehu štátnej hranice číslo 4 4. számú változás az államhatár vonalában
III.22	11		16 980.08	-59 743.96		2001	

Číslo hraničného znaku, matematického bodu, geodetického bodu A határjel, jelöletlen határpont, geodéziai pont száma	Kód typu Típus- kód	Dĺžka Távolság	Súradnice v stereografickom systéme pre Budapeštianske zobrazenie		Výška v systéme Jadranskom	Rok určenia súradnice A koordináta jövőhagyá- sának éve	Poznámky Megjegyzés
			K o o r d i n á t á k a Budapesti Sztereografikus Vetületi Rendszerben		Magasság az Adriai rendszerben		
			Y ST	X ST	H Jadran		
1	2	3	4	5	6	7	8
Pôvodná hraničná čiara Eredeti határvonal							
IV./ax	03		16 819.88	-61 314.22		2001	zmena priebehu štátnej hranice číslo 5 5. számú változás az államhatár vonalában
IV./b	03	98.40	16 904.70	-61 364.11		2001	
IV./1	02	86.61	16 862.16	-61 439.55		1989	
IV.15/10	04		5 665.82	-63 281.68		1925	
IV.15/11	04	33.14	5 632.89	-63 277.94		1925	
IV.15/12	04	51.39	5 583.98	-63 293.70		1925	
IV.15/13	04	46.05	5 540.15	-63 307.82		1925	
IV.15/13a	04	19.79	5 521.68	-63 314.94		1925	
IV.15/14	04	20.80	5 501.09	-63 317.92		1925	
IV.15/14a	04	11.81	5 489.36	-63 316.52		1925	
IV.15/15	04	16.49	5 474.46	-63 309.45		1925	
IV.15/15a	04	12.80	5 467.25	-63 298.87		1925	
IV.15/16	04	22.25	5 464.04	-63 276.85		1925	
IV.15/16a	04	31.32	5 466.73	-63 245.65		1925	
IV.15/17	04	39.01	5 470.64	-63 206.84		1925	
IV.15/18	04	42.05	5 449.56	-63 170.46		1925	
IV.15/19	04	31.64	5 417.98	-63 168.57		1925	
IV.15/19a	03	15.90	5 425.15	-63 182.76		1925	
IV.15/19b	03	38.96	5 399.58	-63 212.15		1925	
IV.15/20	02	27.50	5 381.96	-63 191.04		1925	
Nová hraničná čiara Új határvonal							
IV./ax	03		16 819.88	-61 314.22		2001	zmena priebehu štátnej hranice číslo 5 5. számú változás az államhatár vonalában
IV./bx	03	90.25	16 783.81	-61 396.95		2005	
IV./1	02	89.18	16 862.16	-61 439.55		1989	
IV.15/10	04		5 665.82	-63 281.68		1925	
IV.15/11x	02	43.44	5 627.47	-63 261.28		2005	
IV.15/12x	02	259.76	5 441.57	-63 079.85		2005	
IV.15/13x	02	126.16	5 381.96	-63 191.04		1925	

Číslo hraničného znaku, matematického bodu, geodetického bodu A határjel, jelöletlen határpont, geodéziai pont száma	Kód typu Típus- kód	Dĺžka Távolság	Súradnice v stereografickom systéme pre Budapeštianske zobrazenie		Výška v systéme Jadranskom	Rok určenia súradnice A koordináta jövőhagyá- sának éve	Poznámky Megjegyzés
			Koordináták a Budapesti Sztereografikus Vetületi Rendszerben		Magasság az Adriai rendszerben		
			Y ST	X ST	H Jadran		
1	2	3	4	5	6	7	8
Pôvodná hraničná čiara Eredeti határvonal							
VIII.7/1x	02		-58 264.46	-75 736.97		1953	zmena priebehu štátnej hranice číslo 6 6. számú változás az államhatár vonalában
VIII.7/1a	03	60.87	-58 275.58	-75 677.12		1953	
VIII.7.001	09	1.54	-58 275.86	-75 675.61		2005	
VIII.7.002	09	8.98	-58 267.82	-75 671.62		2005	
VIII.7.003	09	22.99	-58 245.93	-75 664.58		2005	
VIII.7.004	09	55.58	-58 193.86	-75 645.14		2005	
VIII.7.005	09	39.17	-58 156.82	-75 632.39		2005	
VIII.7.006	09	17.88	-58 139.66	-75 627.38		2005	
VIII.7.007	09	16.63	-58 123.44	-75 623.69		2005	
VIII.7.008	09	16.21	-58 107.93	-75 618.97		2005	
VIII.7.009	09	17.28	-58 092.38	-75 611.44		2005	
VIII.7.010	09	17.22	-58 078.33	-75 601.49		2005	
VIII.7.011	09	38.94	-58 042.42	-75 586.42		2005	
VIII.7.012	09	11.03	-58 035.07	-75 578.19		2005	
VIII.7.013	09	12.51	-58 029.82	-75 566.83		2005	
VIII.7.014	09	26.45	-58 020.04	-75 542.25		2005	
VIII.7.015	09	1.80	-58 019.51	-75 540.53		2005	
VIII.8x	01	4.20	-58 023.66	-75 539.91		1953	
VIII.8/1x	02	76.94	-58 099.79	-75 528.75		1953	
VIII.12/3a	03		-60 022.64	-77 183.20		2005	
VIII.12/3b	03	53.91	-60 073.61	-77 200.75		2005	
VIII.12.002	09	3.68	-60 077.02	-77 202.14		1987	
VIII.12.003	09	23.66	-60 089.78	-77 182.22		1987	
VIII.12.004	09	27.65	-60 110.86	-77 164.32		1987	
VIII.12.005	09	16.87	-60 117.74	-77 148.92		1987	
VIII.12.006	09	21.86	-60 131.45	-77 131.90		1987	
VIII.12.007	09	18.02	-60 134.81	-77 114.20		1987	
VIII.12.008	09	19.92	-60 148.94	-77 100.16		1987	
Nová hraničná čiara Új határvonal							
VIII.7/1x	02		-58 264.46	-75 736.97		1953	zmena priebehu štátnej hranice číslo 6 6. számú változás az államhatár vonalában
VIII.7.001	09	60.87	-58 275.58	-75 677.12		1953	
VIII.7.002	09	1.54	-58 275.86	-75 675.61		2005	
VIII.7/2x	02	1.56	-58 276.15	-75 674.08		2005	
VIII.7.003	09	8.68	-58 268.38	-75 670.22		2005	
VIII.7.004	09	23.07	-58 246.42	-75 663.16		2005	
VIII.7/3x	02	55.56	-58 194.37	-75 643.73		2005	
VIII.7/4x	02	71.86	-58 127.28	-75 617.99		2005	
VIII.7/5x	02	71.86	-58 060.19	-75 592.25		2005	

Číslo hraničného znaku, matematického bodu, geodetického bodu A határjel, jelöletlen határpont, geodéziai pont száma	Kód typu Típus- kód	Dĺžka Távolság	Súradnice v stereografickom systéme pre Budapešťianske zobrazenie K o o r d i n á t á k a Budapesti Sztereografikus Vetületi Rendszerben		V ý š k a v systéme Jadranskom Magasság az Adriai rendszerben	Rok určenia súradnice A koordináta jövöhagyá- sának éve	Poznámky Megjegyzés
			Y ST	X ST	H Jadran		
1	2	3	4	5	6	7	8
VIII.8x	01	61.94	-58 028.11	-75 539.26		2005	zmena priebehu štátnej hranice číslo 6 6. számú változás az államhatár vonalában
VIII.8/1x	02	72.45	-58 099.79	-75 528.75		1953	
VIII.12/3a	03		-60 022.64	-77 183.20		2005	
VIII.12/4x	02	41.92	-60 062.28	-77 196.85		2005	
VIII.12/4a	03	54.27	-60 097.84	-77 155.86		2005	
VIII.12/5x	02	68.54	-60 138.74	-77 100.86		2005	
VIII.12.002	09	7.00	-60 144.90	-77 104.18		2005	
VIII.12.003	09	5.70	-60 148.94	-77 100.16		1987	
Hraničné znaky na slovenskom území Szlovák területen álló határjelek							
VIII.12/6x	23		-60 150.94	-77 107.34		2005	

VI.

**A HATÁRVONAL
RÉSZLETES LEÍRÁSA AZ
ÁLLAMHATÁR MEGVÁLTOZOTT
SZAKASZAIRÓL**

VI.

**PODROBNÝ POPIS
HRANIČNEJ ČIARY
PO ZMENE PRIEBEHU
ŠTÁTNEJ HRANICE**

A Magyarország és a Szlovák Köztársaság közötti határvonal részletes leírása 2013
Podrobný popis hraničnej čiary medzi Slovenskou republikou a Maďarskom 2013

A határkő		A sokszög-pont (háromszögelési pont) száma	A határ részletes leírása kőtől - kőig (az előző kőtől)	Helyzetmeghatározás a sokszögdalra vonatkoztatott összrendezőikkel		Távolság a közvetlenül előtte lévő kőtől vagy sokszög-ponttól	Törésszög (Szlovákia felé)	
száma	neme			Irány: nyugat-kelet				
Číslo	Kód	Číslo polygonového bodu (trigonometrického bodu)	Podrobný popis hraničnej čiary od hraničného znaku po hraničný znak (od predchádzajúceho hraničného znaku)	X (az aláhúzott számok a sokszögdalak hosszai)	Y + jobbra - balra	Vzdialenosť od predchádzajúceho znaku alebo polygonového bodu	Vrcholový uhol (smer k Slovensku)	
hraničného znaku				v smere západ - východ				
1	2	3	4	X (podčiarknuté čísla označujú dĺžku polygonových strán)	Y + vpravo - vľavo	7	8	
III.6 1	22		A szabályozott Ipoly folyó medrének középvonala Strednica koryta regulovanej rieky Ipeľ					
III.6 2	12						263.80	110°01'45"
III.6 3	22						150.95	233°00'33"
III.6 4	12						231.49	99°14'52"
III.6 5	22						358.54	285°40'22"
III.6 6	12						126.78	60°14'27"
III.6 7x	22						382.19	259°37'10"
III.6 8	12						470.60	111°59'02"
III.6 9x	22						612.06	264°24'43"
III.6 10	12						284.69	111°26'24"
III.6 11	22						353.44	242°46'08"
III.7	21					434.53	278°20'48"	
III.8	11					195.44	70°54'09"	

III. határszakasz
Hraničný úsek III

A Budapesti Sztereografikus Vetületi Rendszerre vonatkoztatott összrendezők		Magasság az Adriai tenger szintje felett	A határvonal helyszínrajza Situácny plán hraničnej čiary	A térképlap száma		Megjegyzések Poznámka	
Súradnice v stereografickom systéme pre Budapeštianske zobrazenie				Číslo mapového listu			
Y=	X=	Nadmorská výška v systéme Jadran		1:25000	1:2880		
9	10			11	12		13
18960.41	-41677.38			19	III 5a	1. számú változás az államhatár vonalaiban Zmena priebehu štátnej hranice číslo 1	
18958.78	-41941.17						
19100.27	-41993.74						
19166.44	-42215.58						
19522.03	-42169.65						
19503.70	-42295.10						
19859.43	-42155.36						
20107.60	-42555.20						
20710.65	-42450.57						
20786.40	-42725.00						
21137.90	-42762.00						
21295.19	-43167.06						Páros határjel a szabályozott folyószakasz végénél
21104.67	-43210.61						Dvojica hraničných znakov na konci regulovaného úseku rieky

A Magyarország és a Szlovák Köztársaság közötti határvonal részletes leírása 2013
Podrobný popis hraničnej čiary medzi Slovenskou republikou a Maďarskom 2013

A határkő		A sokszög-pont (háromszögelési pont) száma	A határ részletes leírása kőtől - köig (az előző kőtől)	Helyzetmeghatározás a sokszögdalra vonatkoztatott összrendezőikkel		Távolság a közvetlenül előtte lévő kőtől vagy sokszög-ponttól	Törésszög (Szlovákia felé)
száma	neme			Irány: nyugat-kelet			
hhraničného znaku	Kód	Číslo polygó-nového bodu (trigonome-trického bodu)	Podrobný popis hraničnej čiary od hraničného znaku po hraničný znak (od predchádzajúceho hraničného znaku)	X (az aláhúzott számok a sok-szögdalak hosszai)	Y + jobbra - balra	Vzdialenosť od predchá-dzajúceho znaku alebo polygó-nové-ho bodu	S ° ' "
				Staničenie hraničných znakov pripojených na polygó-nové strany			
				X (podčiarknuté čísla označujú dĺžku polygó-nových strán)	Y + vpravo - vľavo		
1	2	3	4	5	6	7	8
III.8 7	22						
III.8 8	12					240.62	101°07'40"
III.9	21					302.94	301°18'49"
III.10	11					119.88	51°22'45"
III.10 1	22					620.88	290°57'60"
III.10 2	12					322.86	107°47'52"
III.10 3	22					353.10	286°23'30"
III.10 4	12					104.64	60°11'53"
III.10 5x	22					634.82	304°09'06"
III.10 6x	12		A szabályozott Ipoly folyó medrének középvonala Strednica koryta regulovanej rieky Ipeľ			260.58	80°05'45"
III.11	21					501.45	260°59'31"
III.12	22					239.36	53°55'52"
III.12 1	21					361.18	300°09'54"
III.12 2	12					292.18	36°51'20"
III.12 3	22					418.82	293°39'55"
III.12 4	12					309.98	58°57'25"
III.12 5	22					446.90	320°28'14"
III.12 6	12					300.71	71°24'05"
III.12 7	22					375.73	

III. határszakasz
Hraničný úsek III

A Budapesti Sztereografikus Vetületi Rendszerre vonatkoztatott össrendezők		Magasság az Adriai tenger szintje felett	A határvonal helyszínrajza Situácny plán hraničnej čiary	A térképlap száma		Megjegyzések Poznámka
Súradnice v stereografickom systéme pre Budapeštianske zobrazenie				Číslo mapového listu		
Y=	X=	Nadmorská výška v systéme Jadran		1:25000	1:2880	
9		10	11	12		13
21382.80	-44720.17			19	III 8c	2. számú változás az államhatár vonalaiban Zmena priebehu štátnej hranice číslo 2
21232.66	-44908.19					
21428.45	-45139.36					
21310.03	-45158.01			20	III 9b	
21768.31	-45576.91					
21479.64	-45721.49					
21533.70	-46070.42					
21429.97	-46056.61					
21670.00	-46644.30					
21415.05	-46590.41			21	III 10c	Páros határjelek Dvojica hraničných znakov
21397.28	-47091.54					
21159.69	-47120.62					
21406.23	-47384.57					
21121.40	-47449.71					
21504.09	-47619.89					
21275.04	-47828.75					
21703.32	-47956.40					
21426.38	-48073.57					
21675.50	-48354.84					

A Magyarország és a Szlovák Köztársaság közötti határvonal részletes leírása 2013
Podrobný popis hraničnej čiary medzi Slovenskou republikou a Maďarskom 2013

A határkő		A sokszög-pont (háromszögelési pont) száma	A határ részletes leírása kőtől - köig (az előző kőtől)	Helyzetmeghatározás a sokszögdoldalra vonatkoz-tatott összrendezőikkel		Távolság a közvetlenül előtte lévő kőtől vagy sokszög-ponttól	Törésszög (Szlovákia felé)
száma	neme			Irány: nyugat-kelet			
hármas	Kód	Číslo polygó-nového bodu (trigonome-trického bodu)	Podrobný popis hraničnej čiary od hraničného znaku po hraničný znak (od predchádzajúceho hraničného znaku)	X (az aláhúzott számok a sok-szögdalak hosszai)	Y + jobbra - balra	Vzdialenosť od predchá-dzajúceho znaku alebo polygó-nové-ho bodu	Vrcholový uhol (smer k Slovensku)
				Staničenie hraničných znakov pripojených na polygó-nové strany			
hraničného znaku				X (podčiarknuté čísla označujú dĺžku polygó-nových strán)	Y + vpravo - vľavo	S ° ' "	
1	2	3	4	5	6	7	8
III.12 13	22						
III.12 14	12					147.85	45°01'58"
III.12 15x	22		A szabályozott Ipoly folyó medrének középvonala, a duzzasztómű mederpillérének tengelyén keresztül			316.79	255°49'45"
III.12 16x	12		Strednica koryta regulovanej rieky Ipel cez os stredového piliera hate			146.93	95°19'21"
III.12 17	22					188.63	314°06'48"
III.12 18	12					104.63	

III. határszakasz
Hraničný úsek III

A Budapesti Sztereografikus Vetületi Rendszerre vonatkoztatott összrendezők		Magasság az Adriai tenger szintje felett	A határvonal helyszínrajza Situációs plán hraničnej čiary	A térképlap száma		Megjegyzések Poznámka
Súradnice v stereografickom systéme pre Budapeštianske zobrazenie				Číslo mapového listu		
Y=	X=	Nadmorská výška v systéme Jadran		1:25000	1:2880	
9		10	11	12		13
20790.33	-49344.74			21	III 11b	3. számú változás az államhatár vonalaiban Zmena priebehu štátnej hranice číslo 3
20664.25	-49267.52					
20738.09	-49575.58					
20607.94	-49643.77					
20679.60	-49818.25					
20582.44	-49779.42					

A Magyarország és a Szlovák Köztársaság közötti határvonal részletes leírása 2013
Podrobný popis hraničnej čiary medzi Slovenskou republikou a Maďarskom 2013

A határkő		A sokszög-pont (háromszögelési pont) száma	A határ részletes leírása kőtől - köig (az előző kőtől)	Helyzetmeghatározás a sokszögoldalra vonatkoztatott összrendezőkkel		Távolság a közvetlenül előtte lévő kőtől vagy sokszög-ponttól	Törésszög (Szlovákia felé)
száma	neme			Irány: nyugat-kelet			
Číslo	Kód	Číslo polygonového bodu (trigonometrického bodu)	Podrobný popis hraničnej čiary od hraničného znaku po hraničný znak (od predchádzajúceho hraničného znaku)	X (az aláhúzott számok a sokszögoldalak hosszai)	Y + jobbra - balra	Vzdialenosť od predchádzajúceho znaku alebo polygonového bodu	S ° ' "
hraničného znaku				v smere západ - východ			
1	2	3	4	5	6	7	8
III.20 5	22						
III.20 6	12		A szabályozott Ipoly folyó medrének középvonala, a duzzasztómű mederpillérének tengelyén keresztül Strednica koryta regulovanej rieky Ipel cez os stredového piliera hate			181.52	168°14'20"
III.21	21					343.41	290°12'26"
III.22	11					141.71	61°04'11"
III.22 1	22					261.78	

III. határszakasz
Hraničný úsek III

A Budapesti Sztereografikus Vetületi Rendszerre vonatkoztatott összrendezők		Magasság az Adriai tenger szintje felett	A határvonal helyszínrajza Situációs plán hraničnej čiary	A térképlap száma		Megjegyzések Poznámka
Súradnice v stereografickom systéme pre Budapeštianske zobrazenie				Číslo mapového listu		
Y=	X=	Nadmorská výška v systéme Jadran		1:25000	1:2880	
9		10	11	12		13
17339.26	-59393.49			22	III 19b	
17228.34	-59537.18					4. számú változás az államhatár vonalában / Zmena priebehu štátnej hranice číslo 4
17078.32	-59846.08					Páros határjel
16980.08	-59743.96					Dvojica hraničných znakov
16902.75	-59994.06					

A Magyarország és a Szlovák Köztársaság közötti határvonal részletes leírása 2013
Podrobný popis hraničnej čiary medzi Slovenskou republikou a Maďarskom 2013

A határkód		A sokszög-pont (háromszögelési pont) száma	A határ részletes leírása kőtől - köig (az előző kőtől)	Helyzetmeghatározás a sokszögdalra vonatkoztatott összrendezőikkel		Távolság a közvetlenül előtte lévő kőtől vagy sokszög-ponttól	Törésszög (Szlovákia felé) Vrcholový uhol (smer k Slovensku)
száma	neme			Irány: nyugat-kelet			
Číslo hraničného znaku	Kód	Číslo polygó-nového bodu (trigonometrického bodu)	Podrobný popis hraničnej čiary od hraničného znaku po hraničný znak (od predchádzajúceho hraničného znaku)	X (az aláhúzott számok a sok-szögdalalak hossza)	Y + jobbra - balra	Vzdialenosť od predchádzajúceho znaku alebo polygó-nového bodu	S ° ' "
				Staničenie hraničných znakov pripojených na polygó-nové strany			
hraničného znaku		3	4	v smere západ - východ		7	8
1	2			X (podčiarknuté čísla označujú dĺžku polygó-nových strán)	Y + vpravo - vľavo		
IVx.	00						
IV. ax	03		Egyenes vonalak Priame čiary			71.75	180°00'14"
IV. bx	03					118.48	94°58'35"
IV. 1	02					60.20	180°03'14"
IV. 1a	03					105.68	
IV.15 9a	04						
IV.15 10	04		Egyenes vonalak Priame čiary			31.25	180°09'29"
IV.15 11x	04					43.44	196°17'33"
IV.15 12x	04					259.76	73°53'36"
IV.15 13x	02					126.16	180°00'58"
V.	00					122.29	

**IV. határszakasz
Hraničný úsek IV**

A Budapesti Sztereografikus Vetületi Rendszerre vonatkoztatott összendezők		Magasság az Adriai tenger szintje felett	A határvonal helyszínrajza Situačný plán hraničnej čiary	A térképlap száma		Megjegyzések Poznámka
Súradnice v stereografickom systéme pre Budapeštianske zobrazenie				Číslo mapového listu		
Y=	X=	Nadmorská výška v systéme Jadran		1:25000	1:2880	
9		10	11	12		13
16848.55	-61248.45			23	IV 1a	5. számú változás az államhatár vonalában Zmena priebehu štátnej hranice číslo 5
16819.88	-61314.22					
16783.81	-61396.95					
16862.16	-61439.55					
16954.96	-61490.12					
5693.45	-63296.28			24	IV 7a	5. számú változás az államhatár vonalában Zmena priebehu štátnej hranice číslo 5
5665.82	-63281.68					
5627.47	-63261.28					
5441.57	-63079.85					
5381.96	-63191.04					
5324.15	-63298.80					

A Magyarország és a Szlovák Köztársaság közötti határvonal részletes leírása 2013
Podrobný popis hraničnej čiary medzi Slovenskou republikou a Maďarskom 2013

A határkód		A sokszög-pont (háromszögelési pont) száma	A határ részletes leírása kőtől - köig (az előző kőtől)	Helyzetmeghatározás a sokszögoldalra vonatkoztatott összerendezőkkel		Távolság a közvetlenül előtte lévő kőtől vagy sokszög-ponttól	Törésszög (Szlovákia felé) Vrcholový uhol (smer k Slovensku)
száma	neme			Irány: nyugat-kelet X Y (az aláhúzott számok a sokszögoldalak hossza)			
Číslo	Kód	Číslo polygó-nového bodu (trigonometrického bodu)	Podrobný popis hraničnej čiary od hraničného znaku po hraničný znak (od predchádzajúceho hraničného znaku)	Staničenie hraničných znakov pripojených na polygó-nové strany		Vzdialenosť od predchádzajúceho znaku alebo polygó-nového bodu	S ° ' "
hraničného znaku				v smere západ - východ X Y (podčiarknuté čísla označujú dĺžku polygó-nových strán)			
1	2	3	4	5	6	7	8
VIII.7 ax	03						
VIII.7 1x	02		Egyenes vonal Priama čiara			32.48	180°01'33"
VIII.7 2x	02		Tört vonal Lomená čiara			63.97	260°10'09"
VIII.7 3x	02					87.23	179°22'15"
VIII.7 4x	02		Egyenes vonalak Priame čiary			71.86	179°59'60"
VIII.7 5x	02					71.86	142°10'50"
VIII.8x	01					61.94	67°09'03"
VIII.8 1x	02					72.45	179°59'29"
VIII.8 2x	02					76.73	
VIII.12 3	02						
VIII.12 3a	03		Egyenes vonalak Priame čiary			50.75	186°59'18"
VIII.12 4x	04					41.92	248°03'31"
VIII.12 4a	03					54.27	184°18'24"
VIII.12 5x	02					68.54	98°39'39"
VIII.12 6x	22		Egyenes vonal a Sátormegi-patak közép-vonaláig Priama čiara po strednicu Šiatorského potoka			13.81	291°10'31"
VIII.12 7	12		A Sátormegi-patak főágának kisvízszinti közép-vonala (mozgó határ)			46.29	113°00'49"
VIII.12 8	22		Strednica hraničného vodného toku Šiatorský potok za nízkého stavu vody (pohyblivá hranica)			48.31	

VIII. határszakasz
Hraničný úsek VIII

A Budapesti Sztereografikus Vetületi Rendszerre vonatkoztatott összrendezőök		Magasság az Adriai tenger szintje felett	A határvonal helyszínrajza Situációs plán hraničnej čiary	A térképlap száma		Megjegyzések Poznámka
Súradnice v stereografickom systéme pre Budapeštianske zobrazenie				Číslo mapového listu		
Y=	X=	Nadmorská výška v systéme Jadran		1:25000	1:2880	
9		10	11	12		13
-58258.51	-75768.90			34	VIII 2a	6. számú változás az államhatár vonalában Zmena priebehu štátnej hranice číslo 6
-58264.46	-75736.97					
-58276.15	-75674.08					
-58194.37	-75643.73					
-58127.28	-75617.99					
-58060.19	-75592.25					
-58028.11	-75539.26					
-58099.79	-75528.75					
-58175.71	-75517.63			34	VIII 4a	6. számú változás az államhatár vonalában Zmena priebehu štátnej hranice číslo 6
-59977.02	-77160.96					
-60022.64	-77183.20					
-60062.28	-77196.85					
-60097.84	-77155.86					
-60138.74	-77100.86					
-60150.94	-77107.34					
-60156.42	-77061.38					
-60202.81	-77047.89					

VII.

**AZ 1:2880 MÉRETARÁNYÚ
HATÁRTÉRKÉPEK**

VII.

**HRANIČNÉ MAPY
(1:2880)**

MAGYARORSZÁG

LETKÉS

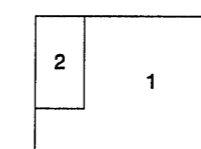
IPOLYDAMÁSD

LELA

CHLABA

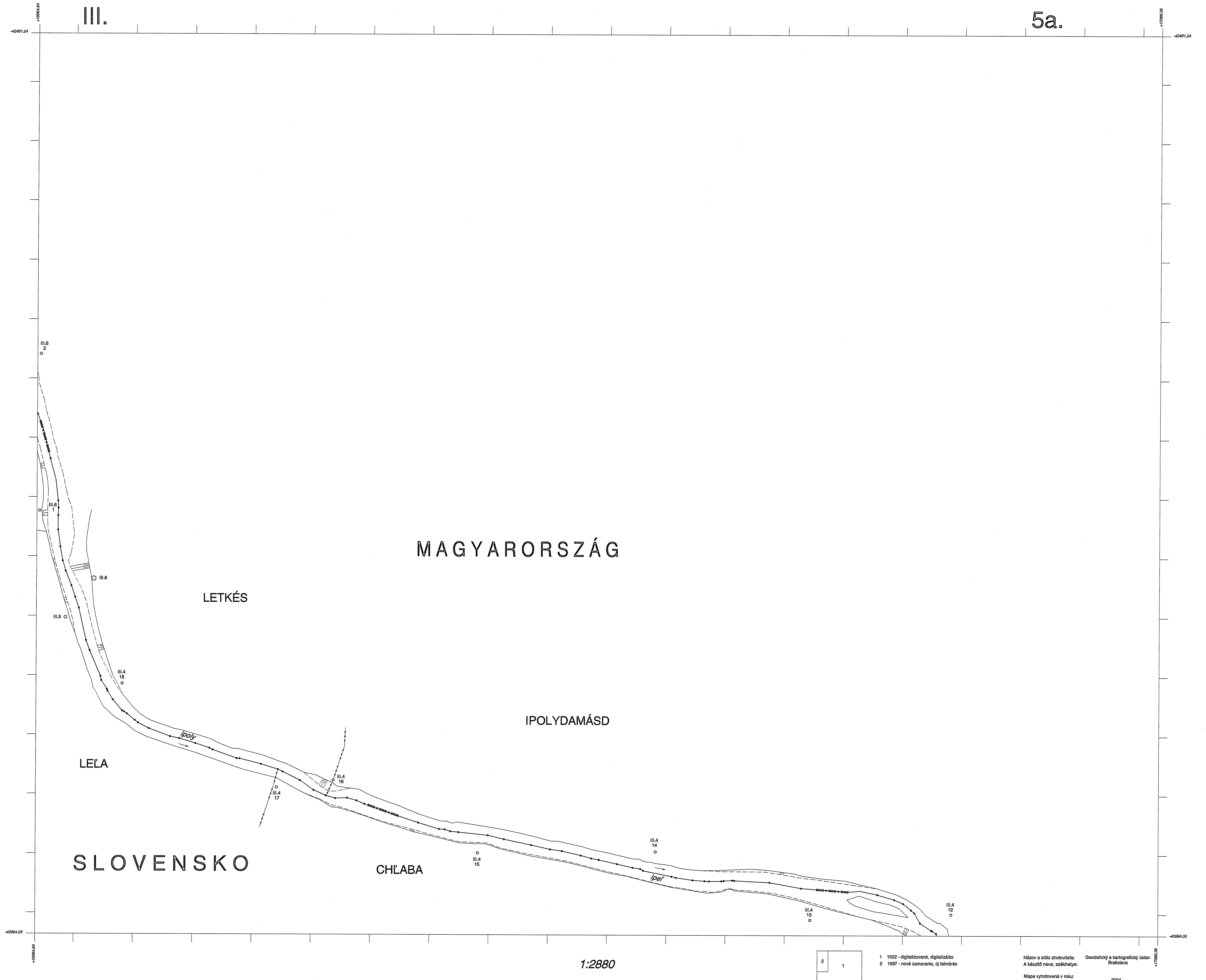
SLOVENSKO

1:2880



- 1 1922 - digitalizované, digitalizálás
- 2 1997 - nové zameranie, új felmérés

Názov a sídlo zhotoviteľa: Geodetický a kartografický ústav
 A készítő neve, székhelye: Bratislava
 Mapa vyhotovená v roku: 2004
 A készítés éve:



III. a

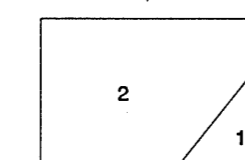
6b.

MAGYARORSZÁG
LETKÉS

SLOVENSKO
LELA

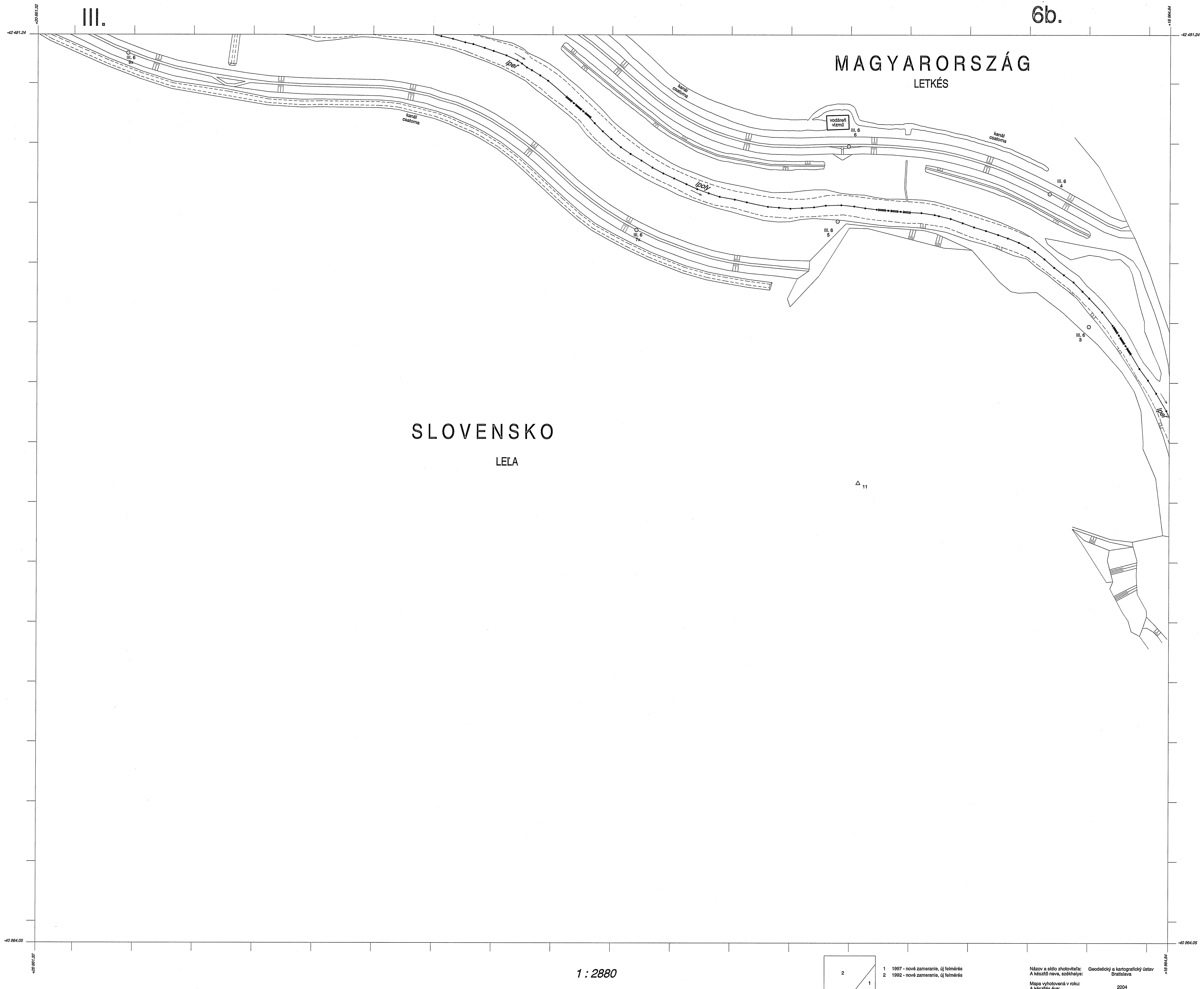
vodárenň
vzámü

1 : 2880



1 1997 - nové zameranie, új felmérés
2 1992 - nové zameranie, új felmérés

Názov a sídlo zhotoviteľa: Geodetický a kartografický ústav Bratislava
A készítő neve, székhelye:
Mappa v'ytolov'ená v roku: 2004
A készítés éve:





SALKA

MAGYARORSZÁG

LETKÉS

SLOVENSKO

LELA

III.8
3

III.8
1

III.7

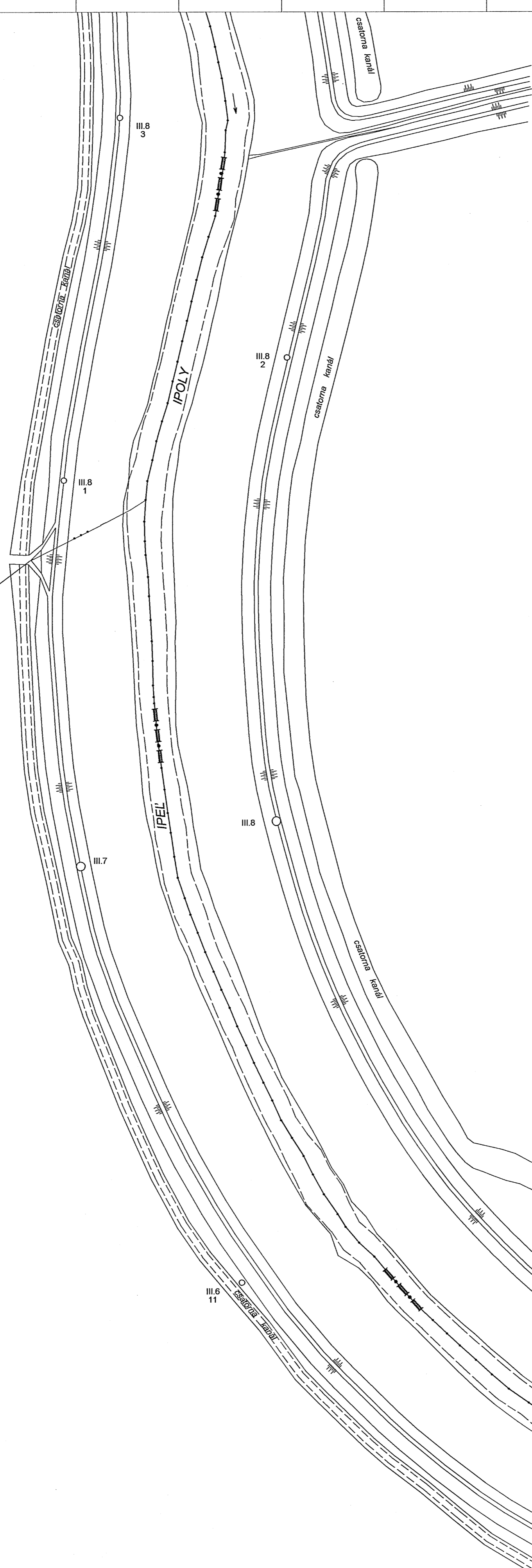
III.6
11

III.6
8


III.8
2

III.8

III.6
10



1:2880



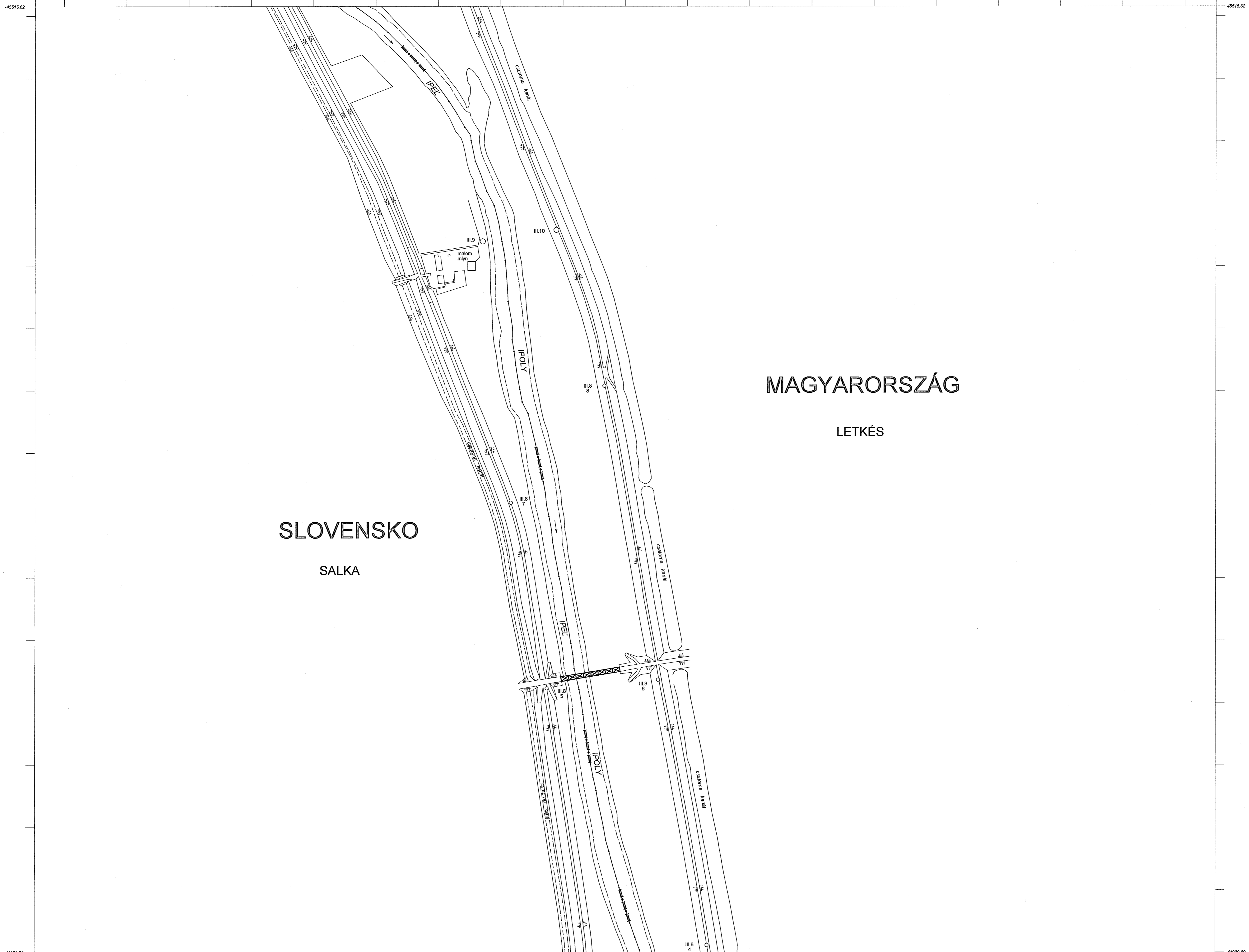
1 1992 - új felmérés, nové zameranie

A készítő neve és székhelye:
Názov a sídlo zhotoviteľa:
Készítés éve:
Mapa vyhotovená v roku:

Földmérési és Távérzékelési Intézet
Budapest
2004.

427796.48
-43998.43
-42481.24
427796.48

43998.43
42481.24
43998.43
42481.24



SLOVENSKO
SALKA

MAGYARORSZÁG
LETKÉS

1:2880

2
1

1 1992 - új felmérés, nové zameranie
 2 1997 - új felmérés, nové zameranie

A készítő neve és székhelye:
 Názov a sídlo zhotoviteľa:
 Készítés éve:
 Mapa vyhotovená v roku:

Földmérési és Távérzékelési Intézet
 Budapest
 2004.

422146.48
45515.62
44000.00

SLOVENSKO

SALKA

MAGYARORSZÁG

LETKÉS



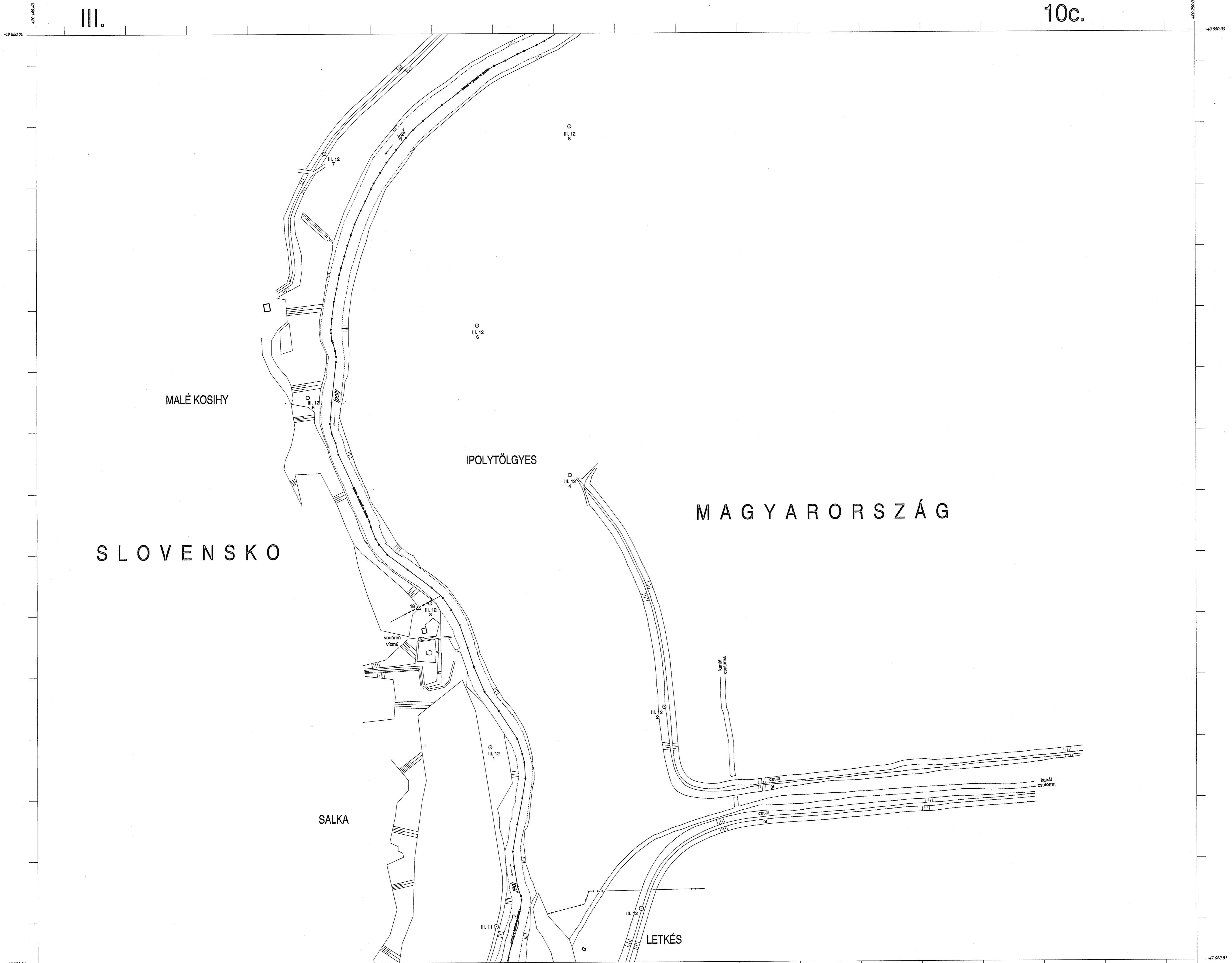
1:2880

1

1 1997 - nové zameranie, új felmérés

Názov a sídlo zhotoviteľa : Geodetický a kartografický ústav
 Bratislava
 A kódszám neve, székhelye :
 Mapa vyhotovená v roku :
 A kódszám éve : 2004

42 250.00



SLOVENSKO

MALÉ KOSIHY

IPOLYTÖLGYES

MAGYARORSZÁG

SALKA

LETKÉS

1:2880

2
1

- 1 1997 - nové zameranie, új felmérés
- 2 1999 - digitalizované, digitalizálás

Názov a sídlo zhotoviteľa: Geodetický a kartografický ústav
 Bratislava
 Mapa vyhotovená v roku: 2004
 A készítés éve:

48 550.00
48 550.00
47 032.81
47 032.81

48 550.00
48 550.00
47 032.81
47 032.81

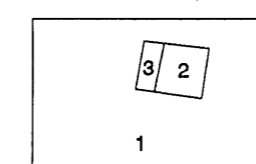
SLOVENSKO

MALÉ KOSIHY

IPOLYTÖLGYES

MAGYARORSZÁG

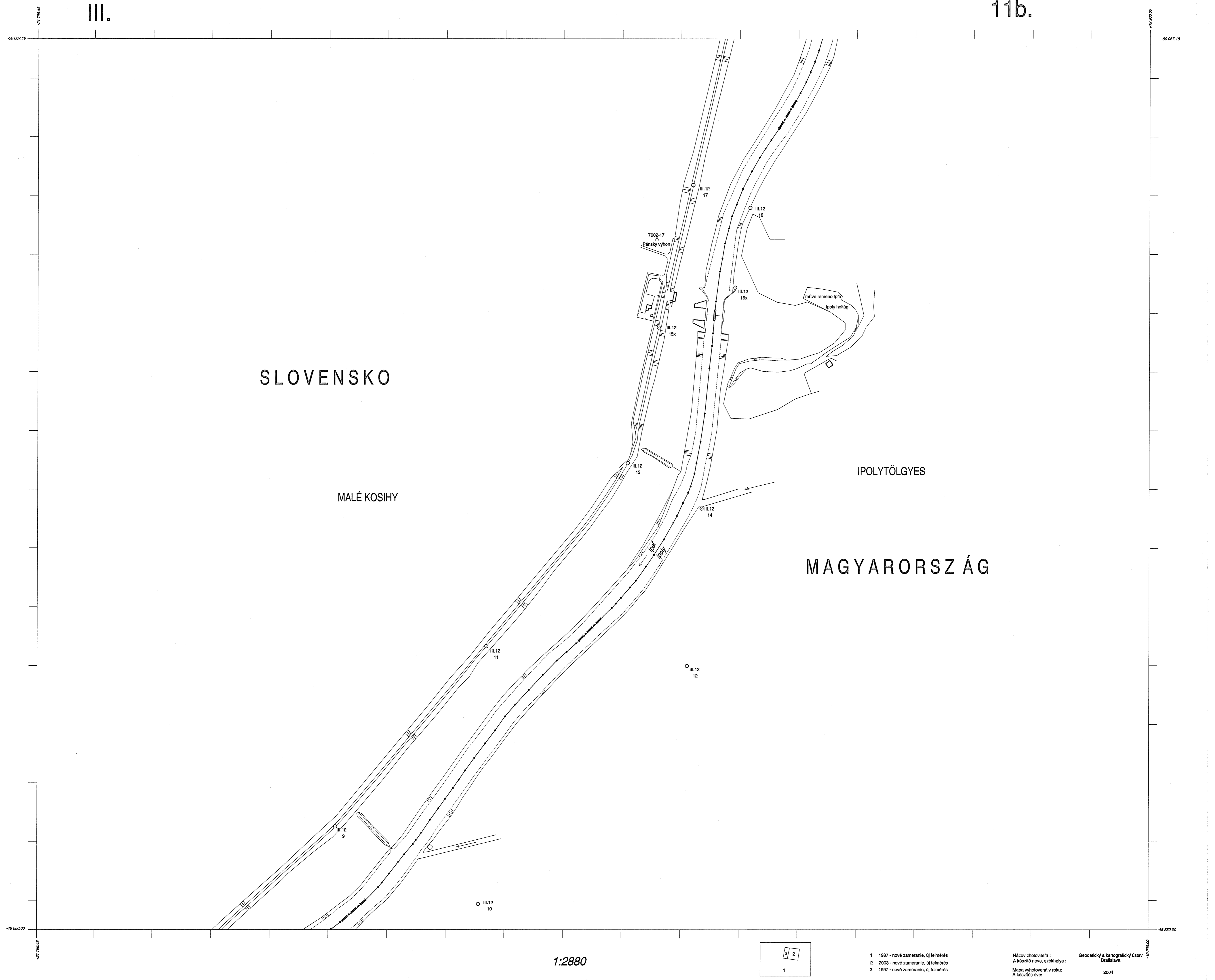
1:2880

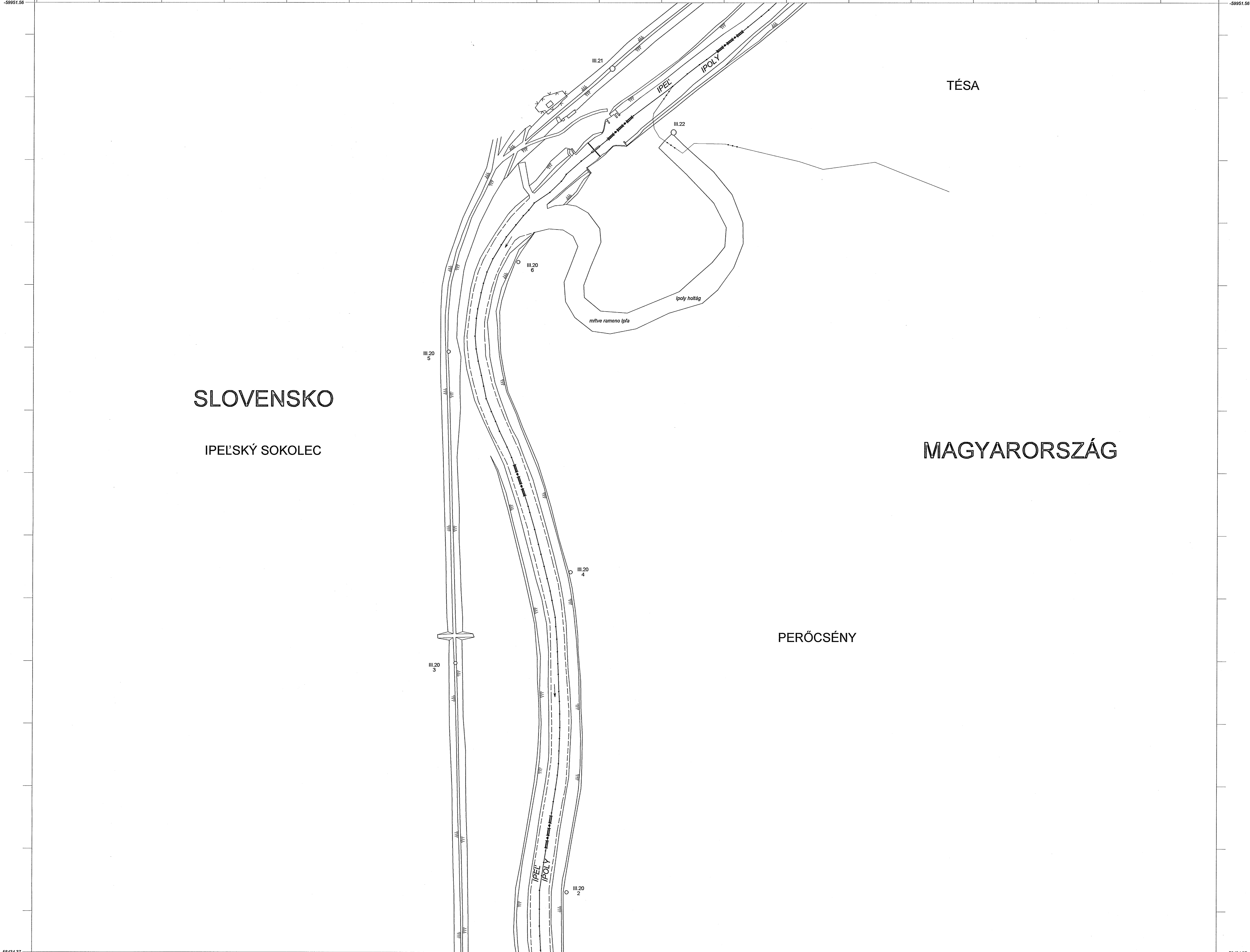


- 1 1987 - nové zameranie, új felmérés
- 2 2003 - nové zameranie, új felmérés
- 3 1997 - nové zameranie, új felmérés

Názov zhotoviteľa :
 A készítő neve, székhelye :
 Mappa vyhotovená v roku:
 A készítés éve:

Geodetický a kartografický ústav
 Bratislava
 2004





SLOVENSKO
IPEĽSKÝ SOKOLEC

MAGYARORSZÁG

PERŐCSÉNY

TÉSA

1:2880

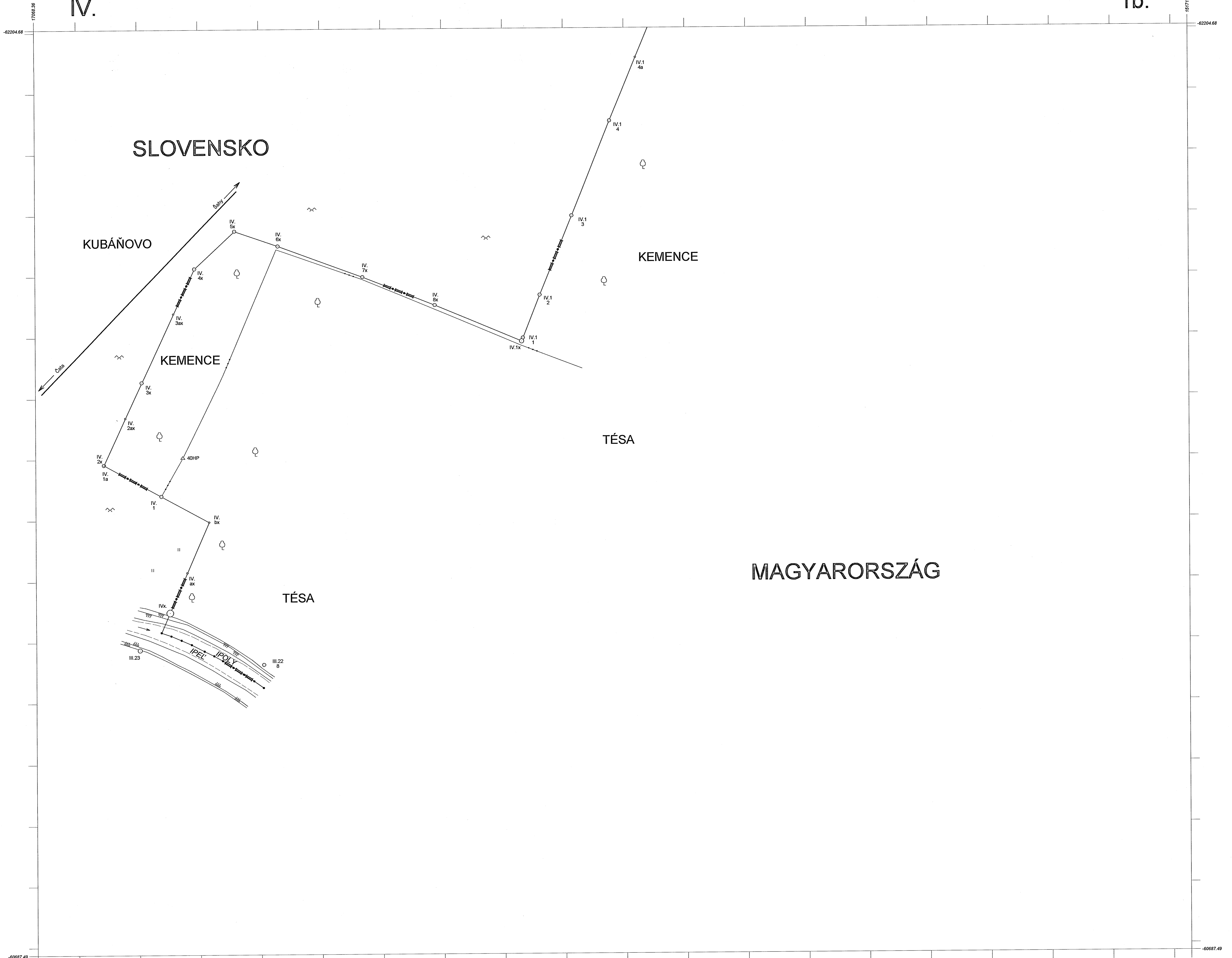
2
1

1 1988 - új felmérés, nové zameranie
2 2003 - új felmérés, nové zameranie


A készítő neve és székhelye:
Návoz a sídó zhotovitelia:
Készítés éve:
Mappa vyhotovená v roku:

Földmérési és Távérzékelési Intézet
Budapest
2004.

+18003.52
-59951.56
+18003.52
-58434.37
+18003.52
-58434.37



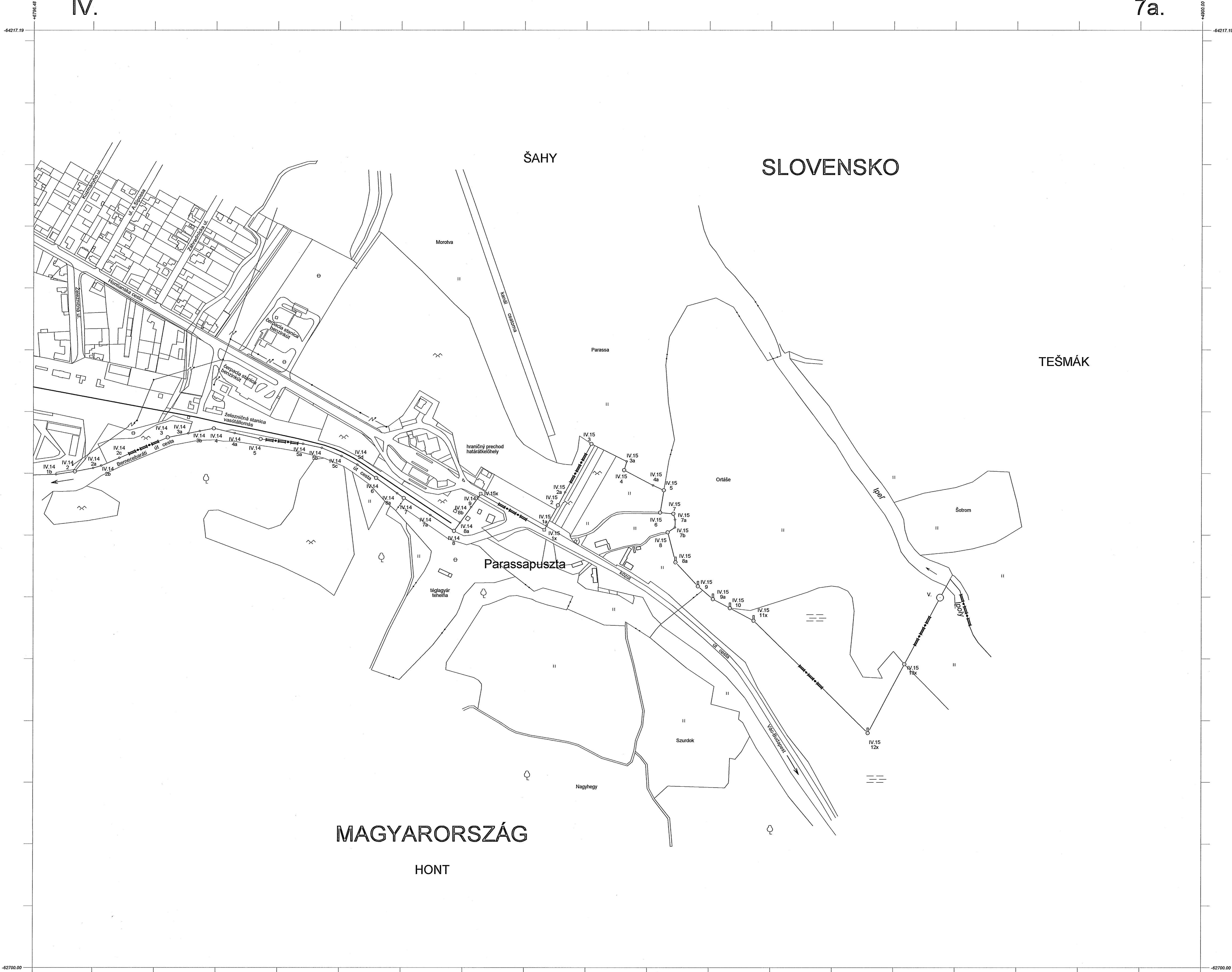
1:2880



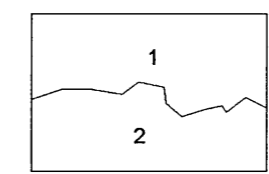
1 1922 - digitalizálás, digitalizovány

A készítő neve és székhelye:
 Názov a sídlo zhotoviteľa:
 Készítés éve:
 Mapa vyhotovená v roku:

Földmérési és Távérzékelési Intézet
 Budapest
 2004.



1:2880



Adatforrás / Póvod:
 1 2005 numerikus vektoros kataszteri térkép, vektoros kataszteri térkép
 2 2002 digitális állami földmérési alaptérkép, digitális állami geodetická základná mapa

A készítő neve és székhelye:
 Názov a sídlo zhotoviteľa:
 Készítés éve:
 Mapa vyhotovená v roku:

Földmérési és Távérzékelési Intézet
 Budapest
 2006.

4736.48
 4800.00
 62700.00
 64217.19

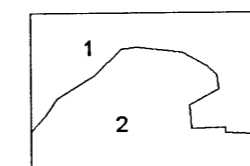
SLOVENSKO

ŠIATORSKÁ BUKOVINKA

MAGYARORSZÁG

SOMOSKŐÚJFALU

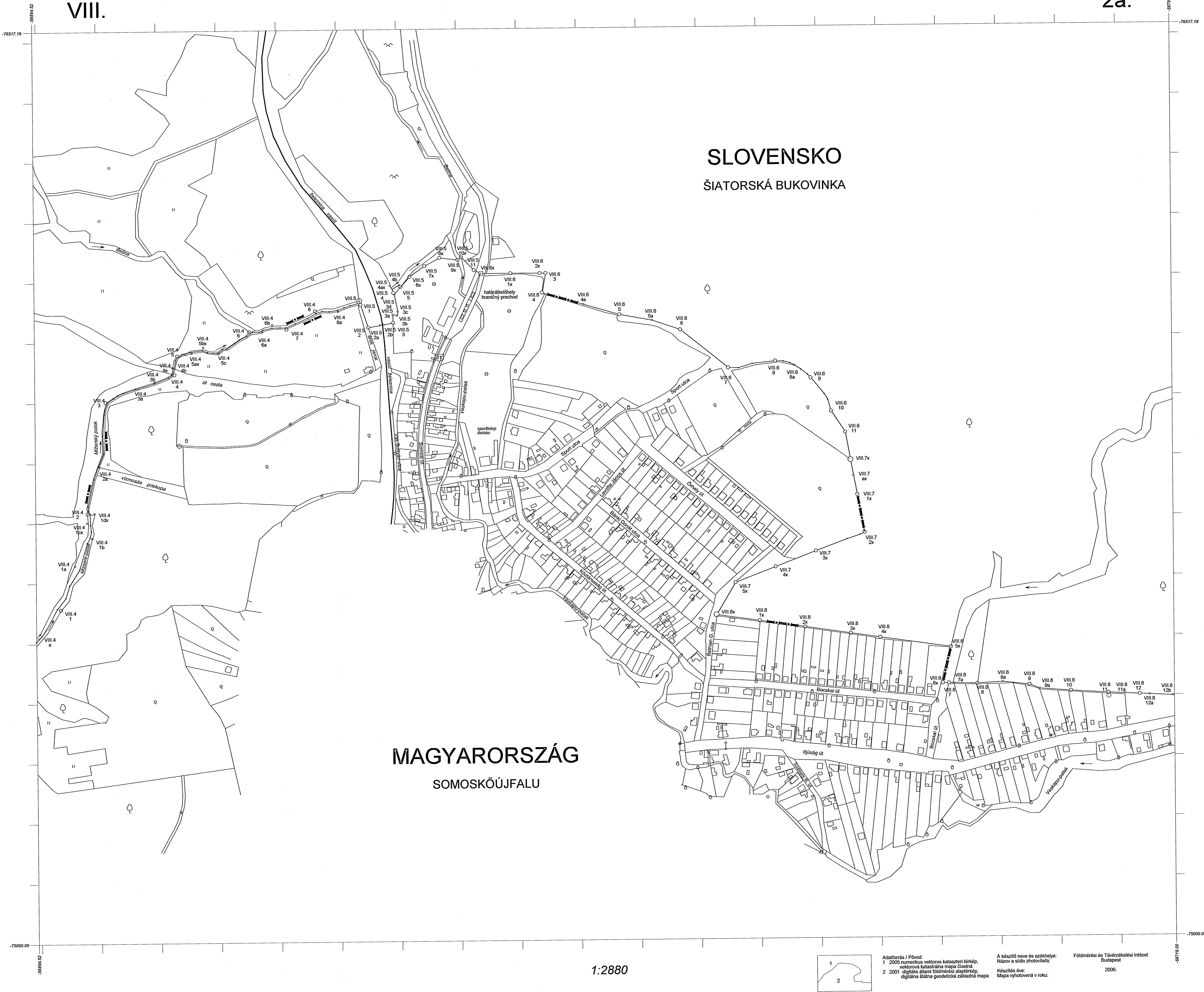
1:2880



Adatforrás / Póvod:
1 2005 numerikus vektoros katasteri térkép,
vektorová katastrálna mapa číselná
2 2001 digitális állami földmérési alaptérkép,
digitálna štátna geodetická základná mapa

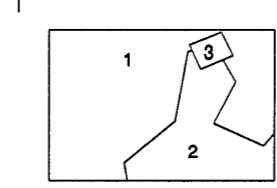
A készítő neve és székhelye:
Návoz a sídó zhotoviteľ:
Készítés éve:
Mapa vyhotovená v roku:

Földmérési és Távérzékelési Intézet
Budapest
2006.





1:2880



Pérvod / Adattörzs:
 1 2005 - vektorizált katasztrális térkép
 2 2002 - digitális állomány geodetikus alaptérkép
 3 2005 - új felmérés

Név a sílo fotóval: Geodetikus a kartografikus ústav
 A készítő neve, székhelye: Bratislava
 A készítés éve: 2006

77376.55
 75859.86
 460827.49

77376.55
 75859.86
 460827.49

HITELESÍTŐLAP

A magyar–szlovák államhatár vonala változásának dokumentációját a Magyar Népköztársaság és a Csehszlovák Köztársaság között az államhatár rendjének szabályozásáról szóló, Prágában 1956. évi október hó 13. napján aláírt Szerződés és Zárójegyzőkönyv alapján a Magyarország Kormánya és a Szlovák Köztársaság Kormánya által létrehozott az Államhatár Felmérésének és Megjelölésének Magyar–Szlovák Közös Bizottsága készítette el.

ZÁVEREČNÝ LIST

Dokumentáciu zmien priebehu slovensko-maďarskej štátnej hranice vyhotovila Spoločná slovensko-maďarská komisia pre zameriavanie a vyznačovanie štátnych hraníc zriadená vládou Slovenskej republiky a vládou Maďarska na základe Zmluvy medzi Československou republikou a Maďarskou ľudovou republikou o úprave režimu na štátnych hraniciach a Záverečným protokolom, ktorá bola podpísaná 13. októbra 1956 v Prahe.

Kelt Betléren, 2013. június 21-én

V Betliari, dňa 21. júna 2013

.....
Varga Norbert okleveles mérnök
a közös műszaki szakértői csoport
magyar vezetője
maďarský vedúci
Spoločnej skupiny technických expertov

.....
Ing. Matej Bada
a közös műszaki szakértői csoport
szlovák vezetője
slovenský vedúci
Spoločnej skupiny technických expertov

.....
Vájlak László alezredes
az Államhatár Felmérésének és Megjelölésének
Magyar–Szlovák Közös Bizottsága
magyar küldöttségének elnöke
Predseda maďarskej delegácie Spoločnej
slovensko-maďarskej komisie pre zameriavanie a
vyznačovanie štátnych hraníc

.....
Ing. Peter Šlahor
az Államhatár Felmérésének és Megjelölésének
Magyar–Szlovák Közös Bizottsága
szlovák küldöttségének elnöke
Predseda slovenskej delegácie Spoločnej
slovensko-maďarskej komisie pre zameriavanie a
vyznačovanie štátnych hraníc