

Gemischte österreichisch-ungarische Kommission zur
Vermessung und Vermarkung der gemeinsamen Staatsgrenze
Magyar-Osztrák Vegyesbizottság a Közös
Államhatár Felmérésére és Megjelölésére

ERGÄNZUNG UND BERICHTIGUNG
zur
AUSFÜHRLICHEN BESCHREIBUNG
und zum
PLAN DER STAATSGRENZE
zwischen der
REPUBLIK ÖSTERREICH
und der
UNGARISCHEN VOLKSREPUBLIK

KIEGÉSZÍTÉS ÉS MÓDOSÍTÁS
a
MAGYAR NÉPKÖZTÁRSASÁG
és az
OSZTRÁK KÖZTÁRSASÁG
közötti
HATÁRVONAL RÉSZLETES LEÍRÁSÁHOZ
és
TÉRKÉPEIHEZ

Unterabschnitt
Alszakasz

C I

1967

Unterabschnitt C I

Auszug

aus dem am 31. Oktober 1964 in Budapest unterzeichneten Vertrag zwischen der Republik Österreich und der Ungarischen Volksrepublik zur Sichtbarerhaltung der gemeinsamen Staatsgrenze und Regelung der damit im Zusammenhang stehenden Fragen.

„Artikel 1

Die Staatsgrenze zwischen der Republik Österreich und der Ungarischen Volksrepublik verläuft so, wie sie auf Grund des Artikels 27 Punkt 1 des Friedensvertrages von Trianon vom 4. Juni 1920, des Artikels 27 Punkt 5 des Staatsvertrages von Saint-Germain-en-Laye vom 10. September 1919, des Venediger Protokolls vom 13. Okt. 1921, betreffend die Regelung der westungarischen Frage, der Entscheidung des Völkerbundes vom 19. September 1922 und der Vereinbarung der beiden Vertragschließenden Staaten vom 22. November 1922 über die Kompensation gewisser Gebiete (Convention du 22 novembre 1922 au sujet de certaines compensations), von einem Grenzregelungsausschuß in den Jahren 1922 bis 1924 an Ort und Stelle festgelegt und vermarktet worden ist und durch Artikel 1 Punkt 1 des Friedensvertrages mit Ungarn vom 10. Februar 1947 sowie durch Artikel 5 des Österreichischen Staatsvertrages vom 15. Mai 1955 entsprechend dem Stand vom 1. Jänner 1938 bestätigt wurde, unter Berücksichtigung dessen, daß infolge der gemäß Artikel 1 Punkt 4 lit. c des Friedensvertrages mit Ungarn vom 10. Februar 1947 zwischen Ungarn und der Tschechoslowakei durchgeführten Grenzänderungen die österreichisch-ungarische Staatsgrenze verkürzt worden ist.

Artikel 3

Die Staatsgrenze bleibt unter Berücksichtigung der im Artikel 1 erwähnten Grenzverkürzungen auch weiterhin in die vom Grenzregelungsausschuß festgelegten Abschnitte und Unterabschnitte geteilt.

Artikel 5

(1) Die Vertragschließenden Staaten verpflichten sich, durch Vermessung und Vermarkung der gemeinsamen Staatsgrenze dafür zu sorgen, daß der vom Grenzregelungsausschuß festgelegte Verlauf der Staatsgrenze stets deutlich sichtbar erhalten bleibt. Sie verpflichten sich weiters, die hierfür notwendigen Grenzzeichen nach Maßgabe dieses Vertrages instandzuhalten und erforderlichenfalls zu erneuern.

(2) Die Vertragschließenden Staaten verpflichten sich, alle Grenzzeichen ohne Rücksicht auf die Grenzabschnitte zu schützen. Zu diesem Zwecke treffen sie die erforderlichen Maßnahmen, um mutwillige Beschädigung, Vernichtung oder Verlegung der Grenzzeichen zu verhindern.

Artikel 14

Die Vertragschließenden Staaten werden zur Organisation und Durchführung der im Art. 5 Abs. 1 genannten Aufgaben eine ständige Gemischte Kommission bilden.

Artikel 21

(5) Über jede von der Gemischten Kommission verfügte Änderung oder Ergänzung der Vermarkung sowie über die Berichtigung fehlerhafter, vom Grenzregelungsausschuß oder von der Gemischten Kommission bereits genehmigter Vermessungsergebnisse sind von den Vermessungsfachleuten in je zwei Originalen Protokolle in deutscher und ungarischer Sprache aufzunehmen und soweit erforderlich zusätzlich Feldskizzen zu verfassen sowie Feldbücher und Berechnungshefte zu führen. Die Form der zusätzlichen Feldskizzen, Feldbücher und Berechnungshefte bestimmt die Gemischte Kommission.

(6) Die in Absatz 5 genannten Protokolle und zusätzlichen Feldskizzen bedürfen der Genehmigung der Gemischten Kommission.

(7) Die Gemischte Kommission hat die von ihr verfügbaren Änderungen und Ergänzungen sowie die in Absatz 5 genannten Berichtigungen auf zweckentsprechende Weise in Evidenz zu halten."

Infolge der im Art. 1 genannten Verkürzung der österreichisch-ungarischen Staatsgrenze entfielen der Unterabschnitt A I zur Gänze und der Unterabschnitt A II bis zum Grenzpunkt A 19, der dadurch Dreiländergrenzpunkt geworden ist.

Die auf Grund des obgenannten Artikels 14 gebildete Gemischte österreichisch-ungarische Kommission zur Vermessung und Vermarkung der gemeinsamen Staatsgrenze hat die folgende Ergänzung und Berichtigung zur Grenzbeschreibung 1922 („Ergänzung und Berichtigung zur Ausführlichen Beschreibung und zum Plan der Staatsgrenze zwischen der Republik Österreich und dem Königreiche Ungarn") verfaßt.

Ergänzung zu den allgemeinen Bemerkungen der Grenzbeschreibung 1922

In den Fällen, in denen die Grenzlinie zwischen zwei Grenzzeichen krummlinig verläuft und die Abweichung von der Verbindungsgeraden bedeutend ist, wurden zusätzliche Grenzsteine im Format 16×16×70 cm verwendet. Diese Grenzsteine wurden mit der Nummer des vorausgehenden Grenzzeichens und entsprechend ihrer Reihenfolge mit den Kleinbuchstaben a, b, c usw., weiters mit einem Kreuz, den Richtungsstrichen sowie der Jahreszahl der Setzung versehen und durch zentrisch angebrachte Unterlagsplatten unterirdisch gesichert. Die zusätzlichen Grenzzeichen wurden auf dem Plan der Staatsgrenze („Grenzkarte im Maßverhältnis 1 : 2880") durch einen Kreis mit 1,5 mm Durchmesser dargestellt.

Grenzzeichen, die nicht auf der Grenzlinie stehen, tragen nunmehr lediglich die Initialen jenes Staates, auf dessen Hoheitsgebiet sie gesetzt worden sind. Dies gilt nicht nur für die neu gesetzten, sondern auch für die seinerzeit vom Grenzregelungsausschuß gesetzten Grenzzeichen. Die Initialen sind auf jener Seite des Grenzzeichens angebracht, die dem Inneren des betreffenden Staates zugewendet ist.

In die vorliegende „Ergänzung und Berichtigung" wurden Daten, die gegenüber der Grenzbeschreibung 1922 unverändert geblieben sind, nicht übernommen und die entsprechenden Felder der Ausführlichen Beschreibung freigelassen.

In der vorliegenden „Ergänzung und Berichtigung" wurde bei Grenzsteinen mit gleicher Nummer, die der indirekten Vermarkung dienen, anstelle der in der Grenzbeschreibung 1922 verwendeten Abkürzungen der Himmelsrichtungen jene Bezeichnung angeführt, die nunmehr auf den Grenzsteinen angebracht ist, also „Ö" wenn das Grenzzeichen auf österreichischem Hoheitsgebiet steht, bzw. „M" wenn das Grenzzeichen auf ungarischem Hoheitsgebiet steht. Wurde ein Grenzpunkt durch mehr als zwei Grenzzeichen indirekt vermarktet, so sind jene Grenzzeichen, die auf demselben Hoheitsgebiet stehen, nicht nur durch die Initialen „Ö" oder „M", sondern auch durch die Abkürzungen für die Himmelsrichtungen bezeichnet.

C I alszakasz

Kivonat

a Magyar Népköztársaság és az Osztrák Köztársaság között a közös államhatár láthatóságának biztosításáról és az ezzel összefüggő kérdések szabályozásáról Budapesten, 1964. október 31-én aláírt Szerződésből.

„1. cikk

A Magyar Népköztársaság és az Osztrák Köztársaság között az államhatár olyképpen húzódik, ahogyan azt a Trianonban 1920. évi június hó 4. napján kelt békeszerződés 27. cikkének 1. pontja, a St. Germain en Laye-ben 1919. évi szeptember hó 10. napján kelt államszerződés 27. cikkének 5. pontja, a nyugat-magyarországi kérdés rendezéséről szóló 1921. évi október hó 13-án kelt velencei jegyzőkönyv, a Népszövetség Tanácsának 1922. évi szeptember hó 19-én kelt határozata és a két Szerződő Államnak egyes területek kölcsönös átengedése tárgyában 1922. évi november hó 22-én kelt megállapodása (Convention du 22 novembre 1922 au sujet de certaines compensations) alapján, a Határmegállapító Bizottság 1922—1924. években a helyszínen megállapította és megjelölte, és amelyet az 1947. évi február hó 10. napján kelt Magyarországgal kötött békeszerződés 1. cikkének 1. pontja, valamint az 1955. évi május hó 15. napján kelt osztrák államszerződés 5. cikke az 1938. évi január hó 1-i állapotának megfelelően megerősített, figyelembe véve azt a körülményt, hogy a magyar—osztrák államhatár az 1947. évi február 10. napján kelt Magyarországgal kötött békeszerződés 1. cikke 4. pontjának c) alpontja értelmében a Magyarország és Csehszlovákia között végrehajtott határkiigazítás folytán megrövidült.

3. cikk

Az államhatár — figyelemmel az 1. cikkben említett megrövidülésre — továbbra is a Határmegállapító Bizottság által megállapított szakaszokra és alszakaszokra oszlik.

5. cikk

(1) A Szerződő Államok kötelezik magukat, hogy a közös államhatár felméréseivel és megjelölésével gondoskodnak arról, hogy a Határmegállapító Bizottság által megállapított államhatár menete mindig világosan látható maradjon. A Szerződő Államok kötelezik magukat továbbá arra, hogy az ehhez szükséges határjeleket a Szerződés értelmében karbantartják és szükség esetén felújítják.

(2) A Szerződő Államok kötelezik magukat, hogy tekintet nélkül a határszakaszra, valamennyi határjelet megóvják. E célból megteszik a szükséges intézkedéseket, hogy megakadályozzák a határjelek szándékos rongálását, megsemmisítését, vagy áthelyezését.

14. cikk

A Szerződő Államok az 5. cikk (1) bekezdésében említett feladatok megszervezésére és végrehajtására állandó Vegyesbizottságot alakítanak.

21. cikk

(5) A Vegyesbizottság intézkedése folytán a határmegjelölésben bekövetkezett minden változsról, vagy kiegészítésről, valamint a Határmegállapító Bizottság vagy a Vegyesbizottság által már jóváhagyott hibás mérés-eredmények helyesbítésénél a földmérési szakértők két eredeti példányban jegyzőkönyvet készítenek, mindkettőt magyar és német nyelven, valamint szükség szerint, kiegészítő mérési vázlatokat, mérési jegyzeteket, valamint számítási jegyzőkönyvet is készítenek. A kiegészítő mérési vázlatok, mérési jegyzetek, valamint a számítási jegyzőkönyv alakját a Vegyesbizottság állapítja meg.

(6) Az (5) bekezdésben említett jegyzőkönyveket és kiegészítő mérési vázlatokat a Vegyesbizottságnak jóvá kell hagynia.

(7) A Vegyesbizottság az általa tett intézkedések folytán bekövetkezett változásokat és kiegészítéseket, valamint az (5) bekezdésben említett helyesbítéseket megfelelő módon nyilvántartja."

A magyar—osztrák államhatárnak az 1. cikkben említett megrövidülése folytán az A I. alszakasz teljes egészében, valamint az A II. alszakasz az A 19. határpontig megszűnt, így ez lett a hármashatárpont.

A fent említett cikk alapján létesült Vegyesbizottság a közös államhatár felmérésére és megjelölésére a Határleírás 1922 („Magyar Királyság és az Osztrák Köztársaság közötti határvonal részletes leírása térképekkel 1922") alábbi kiegészítését és módosítását alkotta.

A Határleírás 1922 általános megjegyzéseinek kiegészítése

Azokban az esetekben, amikor a határvonal két határkö között tört vonalban halad és a két szomszédos határkö összekötő egyeneséhez képest az eltérés jelentős, 16×16×70 cm nagyságú közbeiktatott határkövet használtak. Ezeket a határköveket a megelőző határjel számával, a sorrendnek megfelelően a kis a, b, c betűvel, kereszttel, irányjelekkel és az állandósítás évszámával jelölték, valamint a föld alatti központosan elhelyezett alátétlappal biztosították. A közbeiktatott határjeleket a határtérképen (1 : 2880 méretarányú határtérkép) 1,5 mm átmérőjű körrel jelölték.

Azokon a határjeleken, amelyek nem a határvonalon helyezkednek el, a továbbiakban csak annak az államnak a jele van feltüntetve, amelynek felségterületén állnak. Ez nemcsak az újonnan, hanem a Határmegállapító Bizottság által annak idején elhelyezett határjelekre is érvényes. Az államjelek a határjelek azon oldalán állnak, amelyek az érintett állam belseje felé mutatnak.

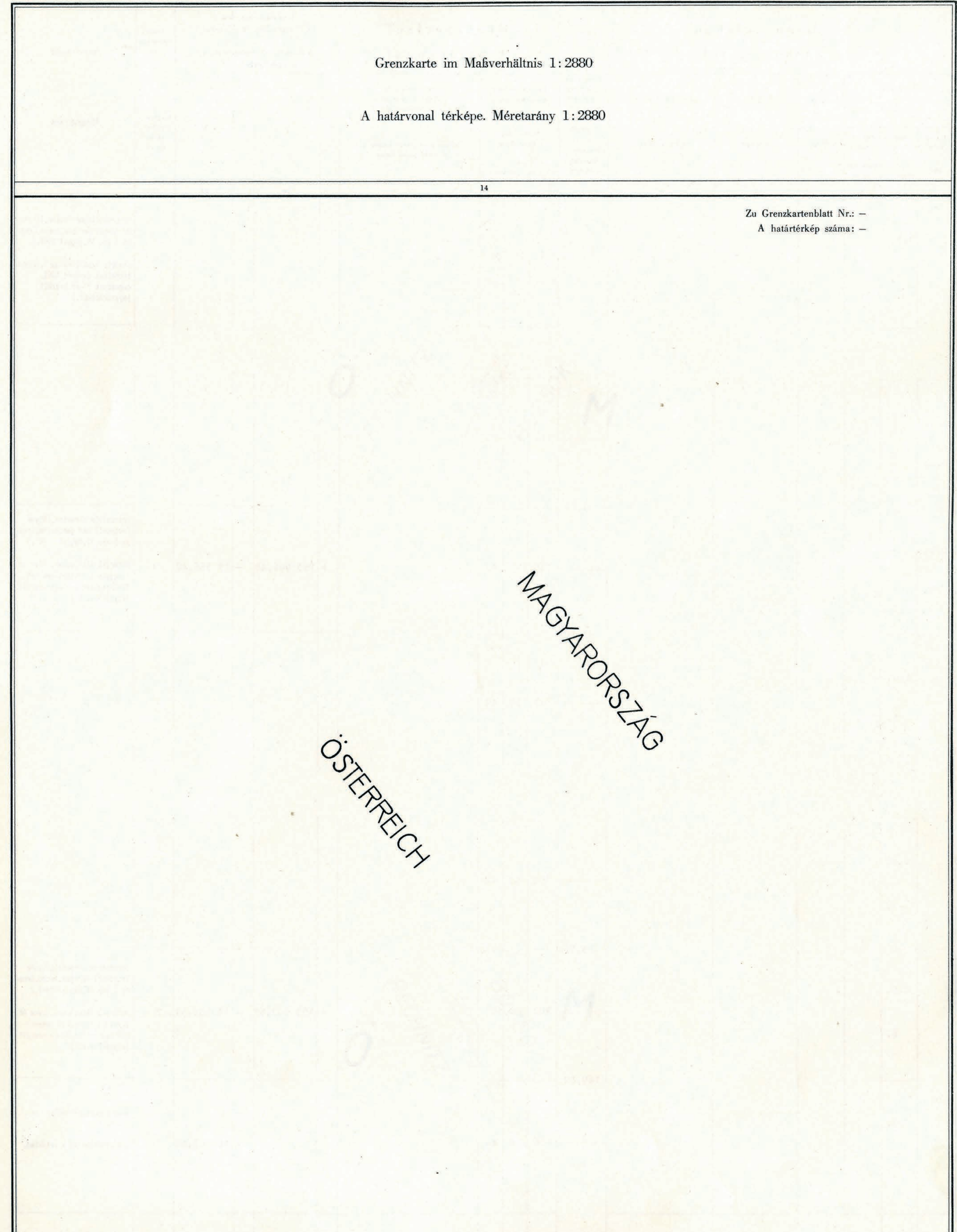
A jelen „Kiegészítés és módosítás" a Határleírás 1922-höz képest érvényben maradt adatokat nem tartalmazza, így a részletes leírás megfelelő rovatai üresen maradtak.

A jelen „Kiegészítés és módosítás"-ban valamely határpont közvetett megjelölésére szolgáló azonos számú határköveknél a „Határleírás 1922"-ben használt égtáj-rövidítés helyett azt a jelölést kell alkalmazni, amely a határjelen áll, azaz „M", ha a határjel magyar felségterületen áll, illetve „Ö", ha a határjel osztrák felségterületen áll. Ha egy határpont kettőnél több határkövel van közvetett módon megjelölve, úgy azokat a határjeleket, amelyek ugyanazon a felségterületen állnak, nemcsak az „M" vagy „Ö" államjelzéssel, hanem az égtáj-rövidítéssel is jelölni kell.

Grenzzeichen A határjelek				Grenzverlauf A határvonal				Koordinaten der Grenzzeichen in Metern A határjelek összrendezői méterben				Zusätzl. Feldakizise Nr.	Anmerkung			
Nummer száma			Gattung jellege	Art anyaga	Lage im Gelände elhelyezése	Horizontale Entfernung zwischen den Grenz- zeichen in Metern vizzintes távolsága méterben	Horizontalwinkel an Grenzzeichen			Grenzbeschreibung bis zum nächsten Grenzzeichen. Die Grenze wird gebildet durch: leírás a következő határjelig. A határvonalat képezi:	±	Y	±	X	A kiegészítő mérési vázlat száma	Megjegyzés
Haupt- stein főköv	Gewöhl. Stein közön- séges köv	Zusätzl. Stein közbeiktá- zott köv					Türési szög a határjeleken									
1	2	3	4	5	6	7	8	9	10	11	12	13	14	15		

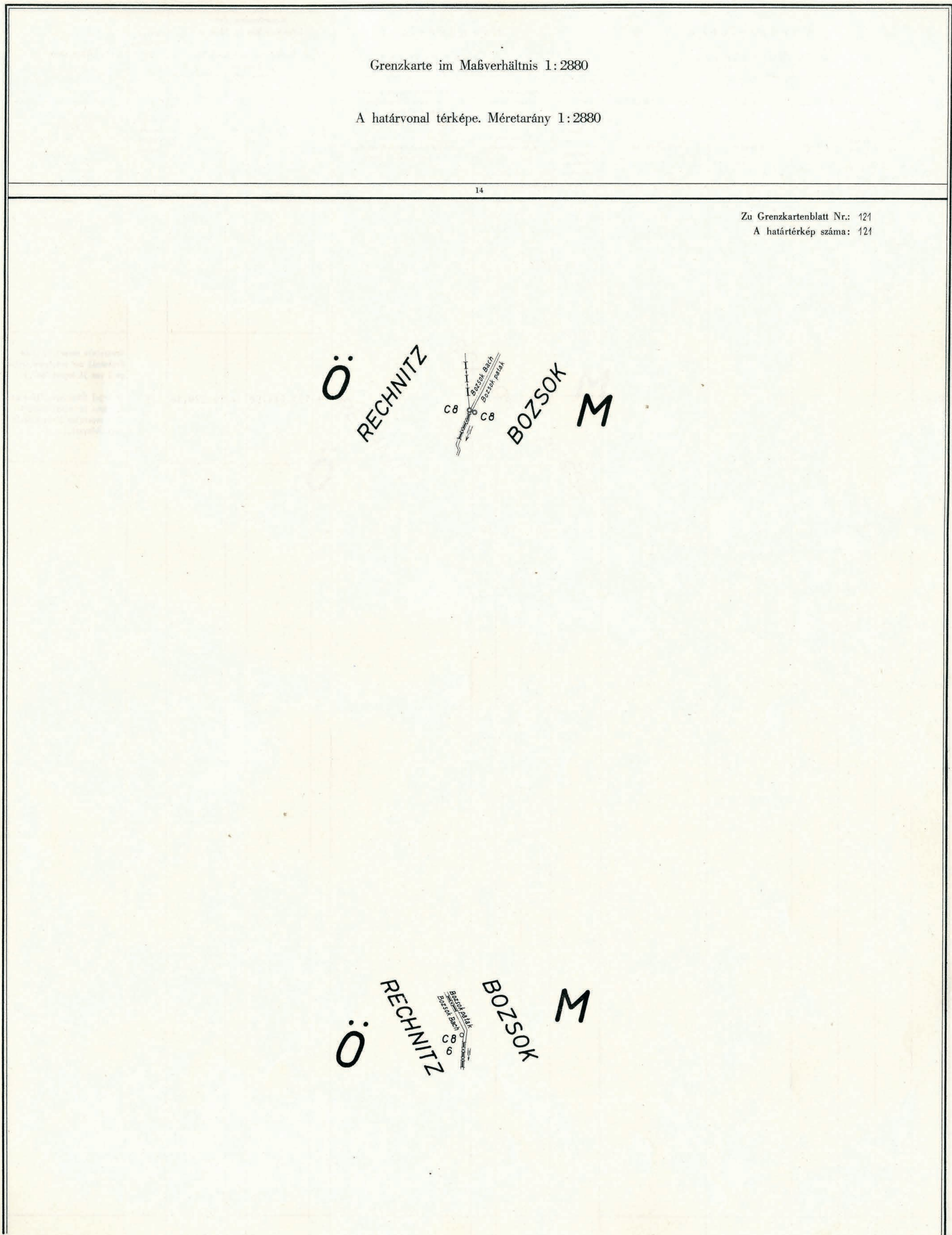
Fehlerhafte Beschriftung auf Seite 1, in Spalte 13 der Grenzbeschreibung 1922. (Siehe Protokoll der ges.techn. Gruppe I von 31. August 1967.)

Hibás felirat a Határleírás 1922. 1. oldal 13. rovatában. (Lásd az I. vegyes technikai csoport 1967. augusztus 31-én készült jegyzőkönyvét.)

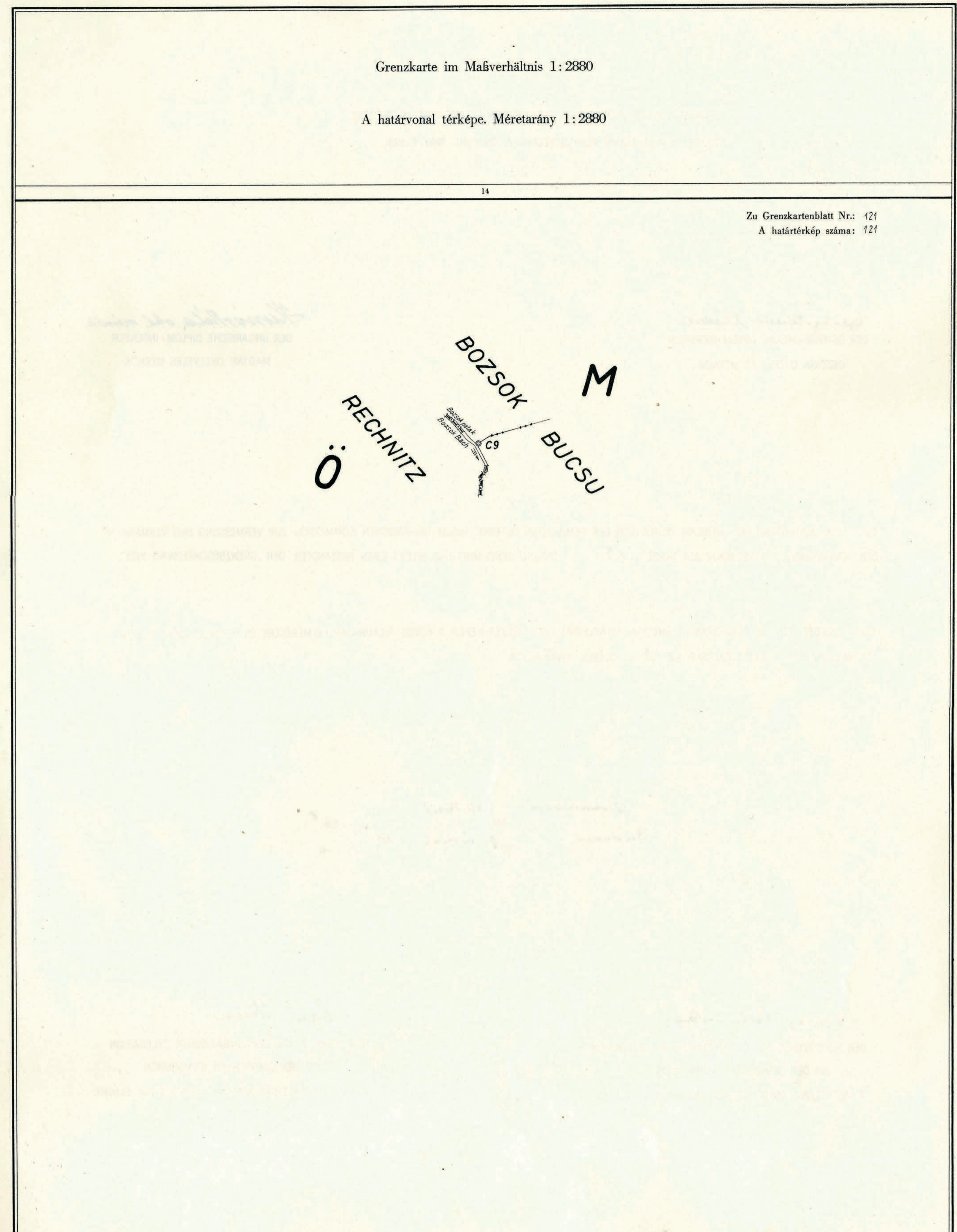


Zu Grenzkartenblatt Nr.: -
A határtérkép száma: -

Grenzzeichen A határjelek						Grenzverlauf A határvonal			Koordinaten der Grenzzeichen in Metern A határjelek összrendezői méterben				Zusätzl. Feldskizze Nr.	Anmerkung	
Nummer száma			Gattung	Art	Lage im Gelände	Horizontale Entfernung zwischen den Grenz- zeichen in Metern	Horizontalwinkel am Grenzzeichen			±	Y	±	X	A kiegészítő mérés vázlat száma	Megjegyzés
Haupt- stein főkö	Gewöhnl. Stein közön- seges kö	Zusätzl. Stein kiegészít- ött kö	jellege	anyaga	elhelyezése		Törtsz. szög a határjeleken								
							o	'	"						
1	2	3	4	5	6	7	8	9	10	11	12	13			
	C.2.						102	05	30						Ursprünglicher Fehler. (Siehe Protokoll der gen. techn. Gruppe I von 31. August 1967.) Eredeti hiba. (Lásd az I. vegyes technikai csoport 1967. augusztus 31-én készült jegyzőkönyvét.)
	7.														
C.8.							116	29	40						
Ö.M.						5,40									
C.8.							266	19	40		+ 193 966,48	- 19 366,42	1		Grenzstein versetzt. (Siehe Protokoll der gen. techn. Gruppe I von 31. August 1967.) Határjel áthelyezve. (Lásd az I. vegyes technikai csoport 1967. augusztus 31-én készült jegyzőkönyvét.)
M.						92,16									
C.8.							233	52	40						
1.															
C.8.							194	58	20						
5.						85,76									
C.8.							200	00	10		+ 193 907,61	- 18 959,31	2		Grenzstein versetzt. (Siehe Protokoll der gen. techn. Gruppe I von 31. August 1967.) Határjel áthelyezve. (Lásd az I. vegyes technikai csoport 1967. augusztus 31-én készült jegyzőkönyvét.)
6.						169,80									
C.8.							156	48	40			- 18 789,66			Ursprünglicher Fehler im x-Wert. Eredeti hiba az x értékben.
7.															



Grenzzeichen A határjelek			Grenzverlauf A határvonal				Koordinaten der Grenzzeichen in Metern A határjelek összrendezői méterben				Zusätzl. Feldskizze Nr.	Anmerkung			
Nummer száma			Gattung jellege	Art anyaga	Lage im Gelände elhelyezése	Horizontale Entfernung zwischen den Grenz- zeichen in Metern vizeintés távolsága méterben	Horizontalwinkel am Grenzzeichen			±	Y	±	X	A kiegészítő mérési vázlat száma	Megjegyzés
Haupt- stein főkő	Gewöhl- l. Stein közön- séges kő	Zusätzl. Stein különböz- tött kő					Törési szög a határjeleken	o	r						
1	2	3	4	5	6	7	8	9	10	11	12	13	14		
	C.8.						167	24	00						
	10.					166,81									
	C.9.						224	06	20	+ 193 644,98	- 18 378,16	3	Grenzstein versetzt. (Siehe Protokoll der gen.techn. Grup- pe I vom 31. August 1967.) Határjel áthelyezve. (Lásd az I. vegyes technikai csoport 1967. augusztus 31-én készült jegyzőkönyvét.)		
						117,66									
	C.9.						152	27	50						
	1.														



VERFASST VON DER GEMISCHTEN TECHNISCHEN GRUPPE I IM JAHRE 1967.

KÉSZÍTETTE AZ I. SZÁMÚ VEGYES TECHNIKAI CSOPORT 1967. ÉVBEN.

Dipl.-Ing. Friedrich Fleckel

DER ÖSTERREICHISCHE DIPLOM-INGENIEUR

OSZTRÁK OKLEVELES MÉRNÖK

Herminia István

DER UNGARISCHE DIPLOM-INGENIEUR

MAGYAR OKLEVELES MÉRNÖK

M
BOSZÁK
RECHNITS
Ö

DIESE „ERGÄNZUNG UND BERICHTIGUNG“ WURDE VON DER GEMISCHTEN ÖSTERREICHISCH-UNGARISCHEN KOMMISSION ZUR VERMESSUNG UND VERMARKUNG DER GEMEINSAMEN STAATSGRENZE AUF IHRER 5 TAGUNG GENEHMIGT UND BILDET EINEN BESTANDTEIL DER „GRENZBESCHREIBUNG 1922“.

EZT A „KIEGÉSZÍTÉS ÉS MÓDOSÍTÁS“-T, AMELY A „HATÁRLEÍRÁS 1922“ RÉSZÉT KÉPEZI, A KÖZÖS ÁLLAMHATÁR FELMÉRÉSÉRE ÉS MEGJELÖLÉSÉRE ALAKULT MAGYAR-OSZTRÁK VEGYESBIZOTTSÁG AZ 5 ÜLÉSÉN JÓVÁHAGYTA.

Budapest AM *30. April* 1968
Budapest 1968. *április 30.* a-N

Dipl. Ing. Kálmán Vagy

DER VORSITZENDE DER ÖSTERREICHISCHEN DELEGATION

BEI DER GEMISCHTEN KOMMISSION

A VEGYESBIZOTTSÁG OSZTRÁK TAGOZATÁNAK ELNÖKE



Sándor Ferenc

DER VORSITZENDE DER UNGARISCHEN DELEGATION

BEI DER GEMISCHTEN KOMMISSION

A VEGYESBIZOTTSÁG MAGYAR TAGOZATÁNAK ELNÖKE