










A MEGYEI TERÜLETRENDEZÉSI TERVEK JELKULCSA

1. TÉRSÉGI SZERKEZETI TERV

1.1. Térségi területfelhasználási kategóriák

















	Színmező	RGB kód
1.1.1. erdőgazdálkodási térség		101,168,67
1.1.2. mezőgazdasági térség		255,255,217
1.1.3. mozaikos területfelhasználású térség		230,176,69
1.1.4. vízgazdálkodási térség		166,234,255
1.1.5. települési térség		178,178,178
1.1.6. különleges rendeltetésű térség		115,38,0



































1.2. A településrendszer elemei

	Jel	RGB kód
1.2.1. főváros		0,0,0 (12pt) 130,130,130 (16pt) 0,0,0 (20pt)
1.2.2. regionális térszervező központ		130,130,130 (10pt) 0,0,0 (14pt)
1.2.3. térségi térszervező központ		0,0,0 (12pt)































1.3. Műszaki infrastruktúra-hálózatok és egyedi építmények

1.3.1. Országos jelentőségű műszaki infrastruktúra-hálózatok és egyedi építmények

	Meglévő elemek		Tervezett elemek	
	Jel	RGB kód	Jel	RGB kód
1.3.1.1. gyorsforgalmi út		255,255,255 (1pt) 0,0,0 (5pt)		255,255,255 (1pt) 255,0,0 (5pt)
1.3.1.2. főút		0,0,0 (3pt)		0,0,0 (3pt) 255,0,0 (5pt)
1.3.1.3. nagysebességű vasútvonal		255,255,0 (2pt) 0,0,0 (4pt)		255,255,0 (2pt) 255,0,0 (4pt)
1.3.1.4. egyéb országos törzshálózati vasúti pálya		155,187,89 (2pt) 0,0,0 (4pt)		155,187,89 (2pt) 255,0,0 (4pt)
1.3.1.5. nemzetközi kereskedelmi repülőtér		255,255,0 0,0,0 (14pt)		255,255,0 255,0,0 (14pt)
1.3.1.6. közös felhasználású katonai és polgári repülőtérre fejleszhető repülőtér		155,187,89 0,0,0 (14pt)		155,187,89 255,0,0 (14pt)
1.3.1.7. országos kerékpárútvonal		0,0,0 (5pt)		0,0,0 (5pt) 255,0,0 (1pt)
1.3.1.8. országos kikötő		255,255,0 0,0,0 (14pt)		255,255,0 255,0,0 (14pt)






1.3.1.9. határkikötő		155,187,89 0,0,0 (14pt)		155,187,89 255,0,0 (14pt)
1.3.1.10. atomerőmű		0,0,0 255,255,255 (14pt)		255,0,0 255,255,255 (14pt)
1.3.1.11. egyéb országos erőmű		0,0,0 255,255,255 (14pt)		255,0,0 255,255,255 (14pt)
1.3.1.12. 750 kV-os átviteli hálózati távvezeték		197,0,255 (3pt)		197,0,255 (3pt) 255,0,0 (5pt)
1.3.1.13. 400 kV-os átviteli hálózati távvezeték		197,0,255 (1,5pt)		197,0,255 (1,5pt) 255,0,0 (3,5pt)
1.3.1.14. 220 kV-os átviteli hálózati távvezeték		197,0,255 (1pt és 5pt)		255,0,0 (5pt) 197,0,255 (1pt)
1.3.1.15. földgázz szállító vezeték		137,90,68 (1,5pt)		137,90,68 (1,5pt) 255,0,0 (3,5pt)
1.3.1.16. kőolajszállító vezeték		155,187,89 (1,5pt)		155,187,89 (1,5pt) 255,0,0 (3,5pt)
1.3.1.17. termékvezeték		205,170,102 (1,5pt)		205,170,102 (1,5pt) 255,0,0 (3,5pt)
1.3.1.18. a Vásárhelyi-terv továbbfejlesztése (VTT) keretében megvalósuló vízkár-elhárítási célú szükségtározó		0,77,168 (outline: 0,5pt, line: 0,5pt)		255,0,0 (outline: 0,5pt, line: 0,5pt)
1.3.1.19. országos vízkár-elhárítási célú tározó		0,77,168 (outline: 1pt, line: 0,5 és 1pt)		255,0,0 (outline: 1pt, line: 0,5 és 1pt)
1.3.1.20. 10 millió m ³ -t meghaladó térfogatú, vízkár-elhárítási célú tározás és fejlesztési lehetősége		0,77,168 (outline: 1pt, line: 0,5 és 1pt)		255,0,0 (outline: 1pt, line: 0,5 és 1pt)
1.3.1.21. kiemelt jelentőségű vízi építmény		0,0,0 255,255,255 (14pt)		255,0,0 255,255,255 (14pt)
1.3.1.22. országos jelentőségű csatorna		0,77,168 (2pt)		0,77,168 (2pt) 255,0,0 (4pt)
1.3.1.23. elsőrendű árvízvédelmi fővédvonal		0,0,0 (1 és 3pt)		255,0,0 (1 és 3pt)
1.3.1.24. országos veszélyeshulladék-kezelő		0,0,0 255,255,0 (14pt)		255,0,0 255,255,0 (14pt)
1.3.1.25. radioaktív hulladék-tároló		0,0,0 (14pt)		0,0,0 (10p) 255,255,0 (14pt)








1.3.2. Térségi jelentőségű műszaki infrastruktúra-hálózatok és egyedi építmények

	Meglévő elemek		Tervezett elemek	
	Jel	RGB kód	Jel	RGB kód
1.3.2.1. térségi szerepű összekötő út		255,255,0 (1pt) 0,0,0 (2pt)		255,255,0 (1pt) 255,0,0 (2pt)
1.3.2.2. egyéb mellékút		255,255,255 (0,5pt) 0,0,0 (1pt)		255,255,255 (0,5pt) 255,0,0 (1pt)
1.3.2.3. országos vasúti mellékvonal		255,255,255 (1pt) 0,0,0 (2pt)		255,255,255 (1pt) 255,0,0 (2pt)
1.3.2.4. térségi repülőtér		0,0,0 (14pt) 255,255,255		255,0,0 (14pt) 255,255,255
1.3.2.5. térségi kerékpárút		155,187,89 (3pt)		155,187,89 (3pt) 255,0,0 (1pt)
1.3.2.6. térségi kikötő		0,0,0 (14pt) 255,255,255		255,0,0 (14pt) 255,255,255
1.3.2.7. kompátkelőhely		0,0,0 (14pt) 255,255,255		255,0,0 (14pt) 255,255,255
1.3.2.8. térségi logisztikai központ		0,0,0 (14pt) 255,255,255		255,255,0 (14pt) 255,255,255
1.3.2.9. kiserőmű		0,0,0 (14pt) 255,255,255		255,0,0 (14pt) 255,255,255
1.3.2.10. térségi ellátást biztosító 132 kV-os elosztó hálózat		197,0,255 (1,5pt)		197,0,255 (1,5pt) 255,0,0 (1pt)
1.3.2.11. földgázelosztó vezeték		137,90,68 (1,5pt)		137,90,68 (1,5pt) 255,0,0 (1pt)
1.3.2.12. 1 millió m ³ -t meghaladó és 10 millió m ³ -nél kisebb térfogatú vízkár-elhárítási célú tározás és fejlesztési lehetősége		0,77,168 (outline: 0,5pt, line: 0,5pt)		255,0,0 (outline: 0,5pt, line: 0,5pt)
1.3.2.13. térségi csatorna		0,77,168 (1,5pt)		0,77,168 (1,5pt) 255,0,0 (1pt)
1.3.2.14. másodrendű árvízvédelmi fővédvonal		130,130,130 (1 és 3pt)		130,130,130 (1pt) 255,0,0 (3pt)
1.3.2.15. térségi hulladékkezelő		0,0,0 (14pt) 255,255,255		255,0,0 (14pt) 255,255,255

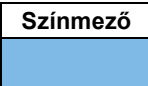

2. TÉRSÉGI ÖVEZETEK

2.1. OTrT-ben megállapított övezetek







	Színmező	RGB kód
2.1.1. Országos Ökológiai Hálózat magterülete		112, 168, 0
2.1.2. Országos Ökológiai Hálózat ökológiai folyosója		255, 170, 0
2.1.3. Országos Ökológiai Hálózat pufferterülete		255, 255, 0
2.1.4. kiváló termőhelyi adottságú szántóterület		205, 137, 102
2.1.5. kiváló termőhelyi adottságú erdőterület		160, 175, 80

2.1.6. tájképvédelmi szempontból kiemelten kezelendő terület		222, 207, 73
2.1.7. világörökségi és világörökségi várományos terület által érintett település		205, 102, 102
2.1.8. vízminőség-védelmi terület		135, 165, 200
2.1.9. nagyvízi meder		68, 101, 137
2.1.10. Vásárhelyi-terv továbbfejlesztése keretében megvalósuló vízkár-elhárítási célú szükségtározók területe		169, 0, 230
2.1.11. árvízi kockázatkezelési terület		0, 102, 255
2.1.12. honvédelmi terület által érintett település		93, 92, 45

2.2. Kiemelt térségi és megyei övezetek

	Színmező	RGB kód
2.2.1. rendszeresen belvízjárta terület		122, 182, 245
2.2.2. földtani veszélyforrás területe által érintett település		180, 150, 225

3. ALAPTÉRKÉPI ELEMEK

	Jel	RGB kód
3.1. országhatár		230,0,0 (0,4pt) 215,158,158 (4pt)
3.2. megyehatár		0,0,0 (1,5pt)
3.3. település közigazgatási határa		178,178,178 (0,5pt)
3.4. települési terület		0,0,0 (0,5pt)
3.5. vízfelület, vízfolyás		185, 220, 255
3.6. egyéb burkolt út		130,130,130 (1,5pt)