



MAGYAR–JUGOSZLÁV ÁLLAMHATÁR

HATÁRLEÍRÁS

F HATÁRSZAKASZ

A Magyar Népköztársaság és a Jugoszláv Szocialista Szövetségi Köztársaság közötti államhatár leírása az F határszakaszról, az 1974-től 1975-ig a magyar - jugoszláv államhatár újfelmérése alapján készült.



MAĐARSKO–JUGOSLOVENSKA DRŽAVNA GRANICA

OPIS GRANICE

GRANIČNI ODSEK **F**

Opis državne granice između Narodne Republike Mađarske i Socijalističke Federativna Republike Jugoslavije za granični odsek F, izrađen je na osnovu novog premera mađarsko-jugoslovenske državne granice, od 1974 do 1975 godine.

BEVEZETŐ

I.

1. A Magyar Népköztársaság és a Jugoszláv Szocialista Szövetségi Köztársaság közötti államhatárt az 1920. június hó 4-én Trianonban megkötött Békeszerződés 27. cikkének 2. pontja alapján határozták meg, melyet az 1947. február hó 10-i Párizsi Békeszerződés 1. cikkének 1. pontja megerősített.
2. A Magyar Népköztársaság és a Jugoszláv Szocialista Szövetségi Köztársaság közötti államhatárt.
 - a) Trianonban megkötött Békeszerződés 29. cikke alapján létrehozott Nemzetközi Határmegállapító Bizottság által 1921–1922-ben készített határokmányok (határvázlatok és a határvonal leírása);
 - b) 1926. július 24-én Belgrádban a határvonal megjelölésére szolgáló határkövek, határjelzések és jelzőoszlopok megvédésére és megőrzésére kötött egyezmény alapján 1931–1932-ben készített kiegészítő határokmányok;
 - c) a Magyar Népköztársaság Kormánya és a Jugoszláv Szövetségi Népköztársaság Kormánya között Szabadkán 1954. január 30-án a magyar–jugoszláv határjeleinek felújításáról és megjelöléséről kötött Egyezmény alapján létrehozott Határjelfelújítási és Megjelölési Magyar–Jugoszláv Vegyesbizottság által 1954–1956-ban készített kiegészítő határokmányok;
 - d) a Magyar Népköztársaság Kormánya és a Jugoszláv Szövetségi Népköztársaság Kormánya között Belgrádban 1956. január 18-án a magyar–jugoszláv határon a határvonal karbantartásáról, a határvonal és a határjelek felújításáról kötött Egyezmény alapján létrehozott Magyar–Jugoszláv Határjelfelújítási és Megjelölési Vegyesbizottság által 1962–1964-ben és 1968–1970-ben készített kiegészítő határokmányok határozzák meg.
3. A határjelek felújítási és a határvonal megjelölési munkálatainak végrehajtása során, különösen 1968–1970-ig, az 1921–1922. évi határokmányokban és a határjelek helyzetében ellentmondásokat, hibákat és egyéb más pontatlanságokat állapítottak meg.
4. A megállapított hiányosságok kiküszöbölése céljából e Bevezetés 2. pontjának d) bekezdése szerinti Egyezmény alapján létrehozott Magyar–Jugoszláv Határmegjelölési és Határjelfelújítási Vegyesbizottság Zomborban, 1971. december 17-én a magyar–jugoszláv államhatár felújítási és megjelölési munkálatainak befejezéséről készített és mindkét fél kormánya által jóváhagyott zárójegyzőkönyv VI. fejezetében foglaltaknak megfelelően végrehajtotta az államhatár új felmérését, a határvonal megjelölését, a határjelek felújítását és ezek alapján elkészítette a magyar–jugoszláv államhatár új határokmányait.
5. E Bevezetés 4. pontjában végrehajtott munkák során az államhatár változatlan maradt.

1. Az F határszakaszon a határvonal F 1 határjeltől F 170 határjelig húzódik. A határvonal hossza 30 772 méter, amely a határvonal töréspontjainak koordinátaiból van kiszámítva.

2. E határleírásban feltüntetett határjelek, a határvonal meg nem jelölt töréspontjainak, háromszögelési és sokszögelési pontjainak koordinátái a magyar állami földmérésnél alkalmazott ferde tengelyű konform henger-vetületi rendszerben („Déli” hengerrendszer) vannak kiszámítva, amelynek vetületi középpontjának földrajzi koordinátái a Bessel ellipszoidon

$B_0=45^{\circ} 34' 36'', 58690$
 $L_0=36^{\circ} 42' 53'', 57330$ (Ferrótól keletre)

3. Ezen a határszakaszon a határvonal 13 határtérképlapon van feltüntetve, amelyek 1973. -tól 1975. -ig 1:5 000 méretarányban készültek.

UVOD

I.

1. Državna granica između Narodne Republike Madjarske i Socijalističke Federativne Republike Jugoslavije određena je članom 27, tačka 2 Ugovora o miru, zaključenog 4. juna 1920. godine u Trijanonu i potvrđena članom 1, tačka 1 Pariskog mirovnog ugovora od 10. februara 1947. godine.
 2. Državnu granicu između Narodne Republike Madjarske i Socijalističke Federativne Republike Jugoslavije definišu:
 - a) Granična dokumenta (planovi granice i Opis granične linije) sačinjena u toku 1921–1922. godine od Međunarodne komisije za razgraničenje, formirane na osnovu člana 29 Trijanonskog mirovnog ugovora;
 - b) Dopunska granična dokumenta sačinjena u toku 1931–1932. godine na osnovu Konvencije koja se odnosi na zaštićivanje i očuvanje graničnih kamenova, obeliska i znakova koji služe za obeležavanje granične linije, zaključene u Beogradu 24. jula 1926. godine;
 - c) Dopunska granična dokumenta sačinjena u toku 1954–1956. godine od Mešovite madjarsko–jugoslovenske komisije za obnovu i obeležavanje graničnih oznaka, formirane na osnovu Sporazuma Vlade Narodne Republike Madjarske i Vlade Federativne Narodne Republike Jugoslavije o obnovi i obeležavanju graničnih oznaka na madjarsko–jugoslovenskoj granici, zaključenog u Subotici 30. januara 1954. godine;
 - d) Dopunska granična dokumenta sačinjena u toku 1962–1964. i 1968–1970. godine od Mešovite madjarsko–jugoslovenske komisije za obnovu i obeležavanje graničnih oznaka, formirane na osnovu Konvencije između Vlade Narodne Republike Madjarske i Vlade Federativne Narodne Republike Jugoslavije o održavanju i obnovi granične linije i graničnih oznaka na madjarsko–jugoslovenskoj granici, zaključene 18. januara 1956. godine u Beogradu.
 3. Prilikom izvođenja radova na obnovi graničnih oznaka i obeležavanju granične linije, naročito od 1968. do 1970. godine, ustanovljene su u graničnoj dokumentaciji iz 1921–1922. godine i u položaju graničnih oznaka protivrečnosti, greške i druge netačnosti.
 4. U cilju otklanjanja ustanovljenih nedostataka Mešovita madjarsko–jugoslovenska komisija za obeležavanje granice i obnovu graničnih oznaka, obrazovana na osnovu Konvencije pomenute u stavu d, tačke 2 ovog Uvoda, izvršila je, shodno glavi VI Završnog zapisnika o izvršenim radovima na obnovi i obeležavanju madjarsko–jugoslovenske državne granice, sačinjenog u Somboru 17. decembra 1971. godine, koju su odobrile Vlade obe Strane, novi premer i obeležavanje državne granice i obnovu graničnih oznaka i na bazi toga sačinila nova granična dokumenta madjarsko–jugoslovenske državne granice.
 5. Prilikom izvođenja radova navedenih u tački 4. ovog Uvoda, državna granica ostala je nepromenjena.
1. Granična linija na graničnom odseku F proteže se od granične oznake broj F 1 do granične oznake broj F 170. Dužina granične linije iznosi 30 772 metara i sračunata je iz koordinata prelomnih tačaka granične linije.
 2. Koordinate graničnih oznaka, neobeležanih prelomnih tačaka granične linije, trigonometrijskih i poligonskih tačaka, koje su prikazane u ovom Opisu granice, sračunate su u kosoj konformnoj cilindričnoj projekciji („Južni” cilindrični sistem), koja se koristi u madjarskom državnom premeru, čije su geografske koordinate centra projekcije na elipsoidu Besela:

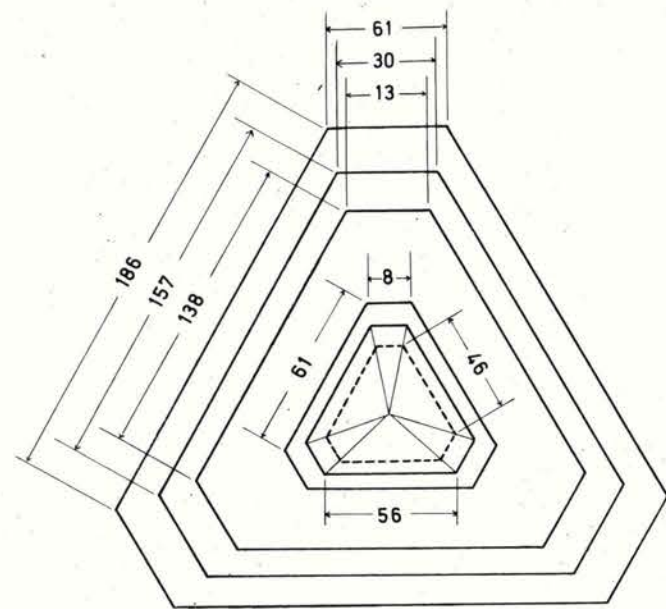
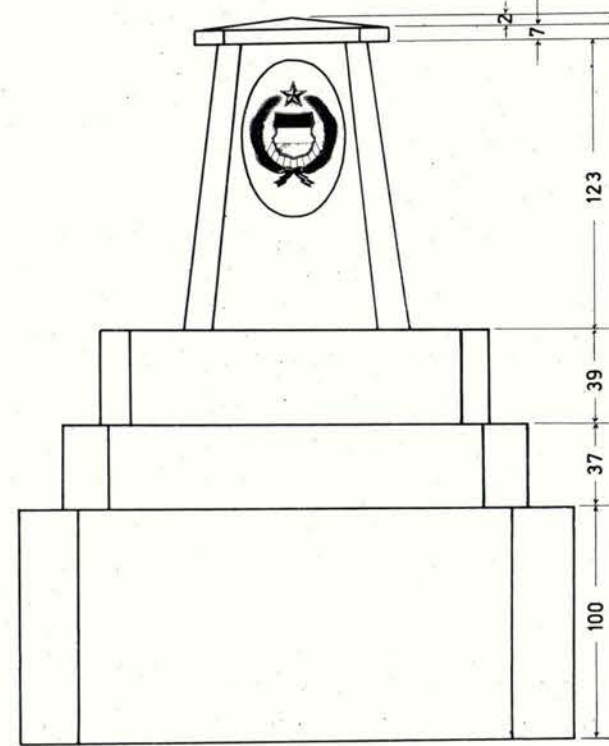
$B_0=45^{\circ} 34' 36'', 58690$
 $L_0=36^{\circ} 42' 53'', 57330$ (istočno od Ferra)

3. Granična linije na ovom graničnom odseku prikazana je na 13 listova planova granice, koji su izradjeni u razmeri 1:5 000, u toku 1973–1975. godine.

A HATÁRJELEK VÁZLATA SKICA GRANIČNIH OZNAKA

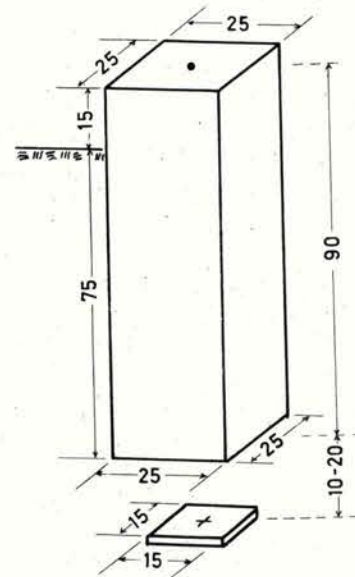
MAGYAR-JUGOSZLÁV ÁLLAMHATÁR
MAĐARSKO-JUGOSLOVENSKA DRŽAVNA GRANICA

Hármashatárjel a magyar-jugoszláv-román határon.
Tromeđna granična piramida na mađarsko-jugoslovensko-
rumunskoj granici.



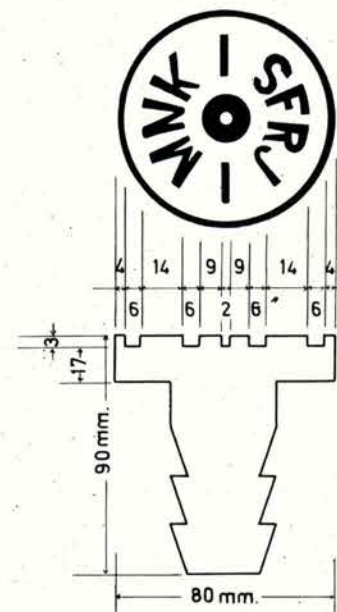
Jelkulcsi jel
Uslovni znak

Háromszögelési pont
Trigonometrijska tačka



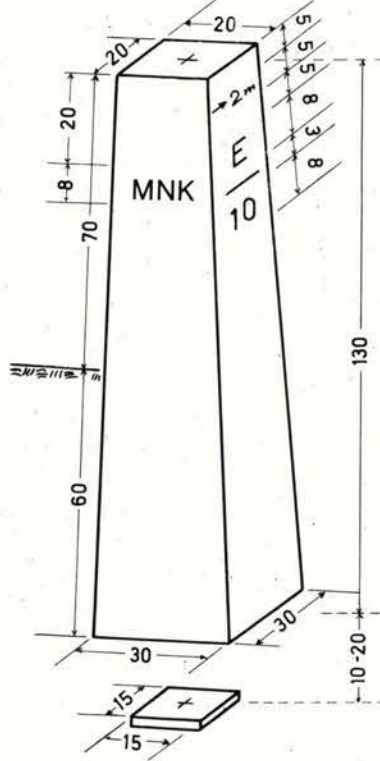
Jelkulcsi jel
Uslovni znak

Fémcsap
Granični reper



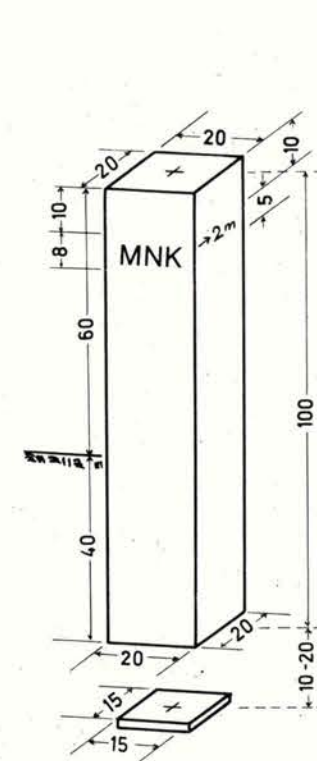
Jelkulcsi jel
Uslovni znak

Határozlop I. típus
Granični stub tipa I.



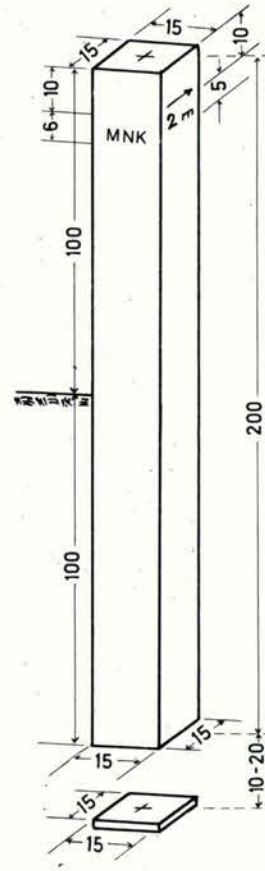
Jelkulcsi jel
Uslovni znak

Határozlop II. típus
Granični stub tipa II.



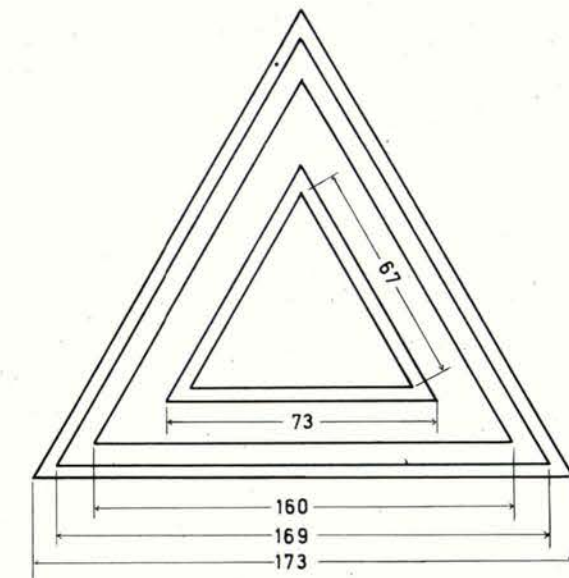
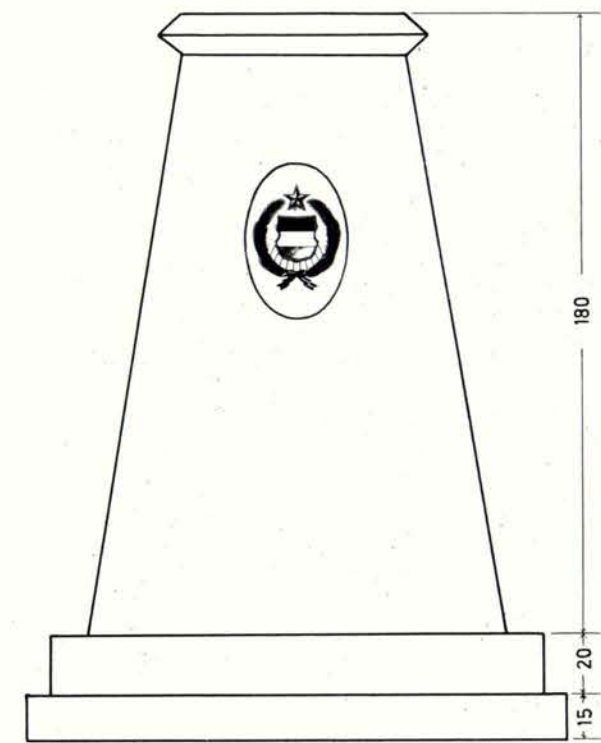
Jelkulcsi jel
Uslovni znak

Határozlop III. típus
Granični stub tipa III.



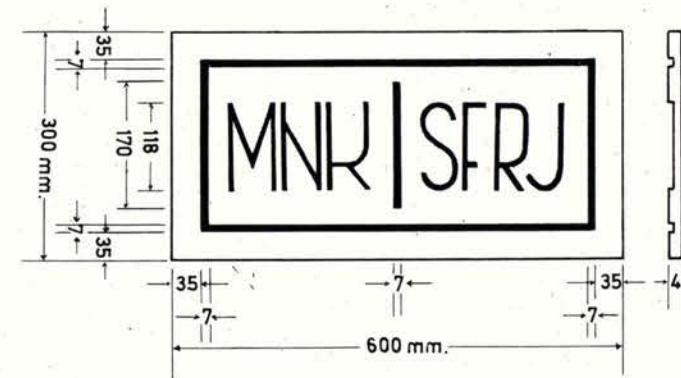
Jelkulcsi jel
Uslovni znak

Hármashatárjel a magyar-jugoszláv-osztrák határon.
Tromeđna granična piramida na mađarsko-jugoslovensko-
austrijskoj granici.



Jelkulcsi jel
Uslovni znak

Határtábla
Granična tabla



Jelkulcsi jel
Uslovni znak

A HATÁRLEÍRÁS TÁBLÁZATI RÉSZÉNEK MAGYARÁZATA


A határleírás táblázati részének oszlopai tartalmazzák:

1. oszlop: A határjelnek a határvonal töréspontjainak és azoknak a geodéziai alappontoknak a számait, amelyek nem határjelek.
2. oszlop: Megfelelő sorokban a határjeleknek, a határvonal töréspontjainak és azoknak a geodéziai alappontoknak egyezményes jeleit, amelyek nem határjelek, az „Egyezményes jelkulcs” szerint.
A felső sorban a magyar területen (MNK) a középső sorban a határvonalon és az alsó sorban a jugoszláv területen (SFRJ) levő pont egyezményes jele van feltüntetve.
3. oszlop: A magyar területen (MNK) levő szomszédos határjelek közötti távolságokat.
4. oszlop: A magyar területen (MNK) levő határjelek és a határvonalon levő azonos sorszámú töréspontok közötti távolságokat.
5. oszlop: A határvonalon levő szomszédos töréspontok közötti távolságokat.
6. oszlop: A jugoszláv területen (SFRJ) levő határjelek és a határvonalon levő azonos sorszámú töréspontok közötti távolságokat.
7. oszlop: A jugoszláv területen (SFRJ) levő szomszédos határjelek közötti távolságokat.
8. oszlop: A magyar területen (MNK) levő szomszédos határjelek közötti törésszögeket.
Ezek a határjelek számainak növekvő sorrendje szerint bal oldalon számított törésszögek.
9. oszlop: A felső sorban a határvonalon levő szomszédos töréspontok közötti törésszögeket.
Ezek a határjelek számainak növekvő sorrendje szerinti bal oldalon számított törésszögek.
Az alsó sorban a határvonal töréspontjain a magyar (MNK) és a jugoszláv (SFRJ) területen levő azonos sorszámú határjelek közötti törésszögeket.
Ezek a szögek a magyar területen (MNK) levő határjeltől kiindulva a jugoszláv területen (SFRJ) levő határjel felé bal oldalon számított törésszögek.
10. oszlop: A jugoszláv területen (SFRJ) levő szomszédos határjelek közötti törésszögeket.
Ezek a határjelek számainak növekvő sorrendje szerinti bal oldalon számított törésszögek.
11. oszlop: A határjeleknek és azoknak a geodéziai alappontoknak a magasságait, amelyek nem határjelek (e felmérés során a meghatározásuk nem történt meg.)
12. és 13. oszlop: Megfelelő sorokban a határjeleknek, a határvonal töréspontoknak és azoknak a geodéziai alappontoknak koordinátáit Y és X, amelyek nem határjelek.
A felső sorban a magyar területen (MNK) a középső sorban a határvonalon és az alsó sorban a jugoszláv területen (SFRJ) levő pont koordinátái vannak feltüntetve.
14. oszlop: A határtérkép számai a határvonal minden töréspontjainál.
15. oszlop: A határvonal húzódásának szöveges leírását, azokat a vázlatokat a megfelelő adatokkal, amelyeket a táblázat oszlopaiban nem lehetett feltüntetni, a szükséges magyarázatokat és az esetleges megjegyzéseket.

OBJAŠNJENJE TABELARNOG DELA OPISA GRANICE

Kolone tabelarnog dela Opisa granice sadrže:

- Kolona 1: Brojeve graničnih oznaka, prelomnih tačaka granične linije i tačaka geodetske osnove koje nisu granične oznake.
- Kolona 2: Uslovne znake graničnih oznaka, prelomnih tačaka granične linije i tačaka geodetske osnove koje nisu granične oznake po „Ključu uslovnih znakova”, u odgovarajućim redovima.
U gornjem redu prikazan je uslovni znak tačke koja se nalazi na madjarskoj teritoriji (MNK), u srednjem redu tačke na graničnoj liniji i u donjem redu tačke na jugoslovenskoj teritoriji (SFRJ).
- Kolona 3: Odstojanja izmedju susednih graničnih oznaka koje se nalaze na madjarskoj teritoriji (MNK).
- Kolona 4: Odstojanja izmedju graničnih oznaka koje se nalaze na madjarskoj teritoriji (MNK) i prelomnih tačaka istog broja na graničnoj liniji.
- Kolona 5: Odstojanja izmedju susednih prelomnih tačaka na graničnoj liniji.
- Kolona 6: Odstojanja izmedju graničnih oznaka koje se nalaze na jugoslovenskoj teritoriji (SFRJ) i prelomnih tačaka istog broja na graničnoj liniji.
- Kolona 7: Odstojanja izmedju susednih graničnih oznaka koje se nalaze na jugoslovenskoj teritoriji (SFRJ).
- Kolona 8: Prelomne uglove izmedju susednih graničnih oznaka koje se nalaze na madjarskoj teritoriji (MNK). Prelomni uglovi sračunati su prema porastu brojeva graničnih oznaka, sa leve strane.
- Kolona 9: U gornjem redu, prelomne uglove izmedju susednih prelomnih tačaka na graničnoj liniji. Prelomni uglovi sračunati su prema porastu brojeva graničnih oznaka, sa leve strane.
U donjem redu, prelomne uglove na prelomnim tačkama granične linije, izmedju graničnih oznaka istog broja na madjarskoj teritoriji (MNK) i jugoslovenskoj teritoriji (SFRJ).
Ovi uglovi sračunati su polazeći od granične oznake na madjarskoj teritoriji (MNK) prema graničnoj oznaci koja se nalazi na jugoslovenskoj teritoriji (SFRJ) sa leve strane.
- Kolona 10: Prelomne uglove izmedju susednih graničnih oznaka koje se nalaze na jugoslovenskoj teritoriji (SFRJ). Prelomni uglovi sračunati su prema porastu brojeva graničnih oznaka, sa leve strane.
- Kolona 11: Visine graničnih oznaka i tačaka geodetske osnove koje nisu granične oznake (u toku ovog premera nisu određene).
- Kolona 12 i 13: Pravougle koordinate Y i X graničnih oznaka, prelomnih tačaka granične linije i tačaka geodetske osnove koje nisu granične oznake, u odgovarajućim redovima.
U gornjem redu prikazane su koordinate tačke koja se nalazi na madjarskoj teritoriji (MNK), u srednjem redu tačke na graničnoj liniji i u donjem redu tačke na jugoslovenskoj teritoriji (SFRJ).
- Kolona 14: Broj plana granice kod svake prelomne tačke granične linije.
- Kolona 15: Tekstualni opis protezanja granične linije, skice sa odgovarajućim podacima koji se nisu mogli prikazati u predviđenim kolonama, potrebna objašnjenja i eventualne primedbe.

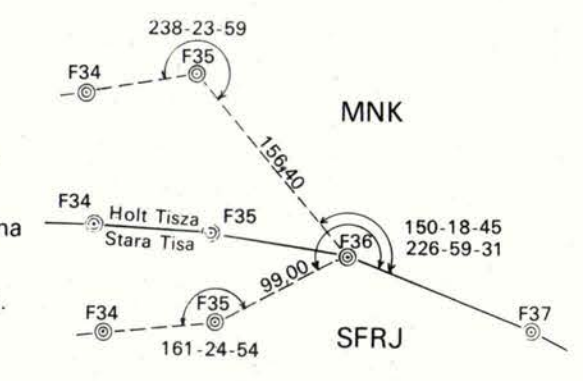
PONT TAČKA		TÁVOLSÁG ODSTOJANJE					TÖRÉSSZÖG PRELOMNI UGÁO			Magasság Visina H	KOORDINÁTÁK KOORDINÁTE		Határkép száma Broj plana granice	15
Száma Broj	Helye Nalazi se MNK Határvonalon Granična linija SFRJ	MNK	↔	Határvonalon Granična linija	↔	SFRJ	MNK	Határvonalon Granična linija MNK ↔ SFRJ	SFRJ		Y	X		
1	2	3	4	5	6	7	8	9	10	11	12	13	14	15
F 1	⊙	169,88	63,27	41,58	41,58	192,69	178-43-03	261-55-30 179-59-22			- 75 288,20	- 66 632,98	1	<p>A határvonal az F 1 számú határoszloptól egyenes vonalban halad megközelítően a Holt Tisza közepéig, keleti irányban.</p> <p>Od graničnog stuba F 1 granična linija se proteže kao prava linija u pravcu istoka približno do sredine Stare Tise.</p> 
F 2	○													
F 3	⊙	168,60	76,69	183,26	50,96	180,54	176-28-07	176-42-22 180-00-33			- 75 428,06 - 75 352,77 - 75 302,74	- 66 465,15 - 66 450,54 - 66 440,84	1	
I														
F 4	⊙	158,20	78,82	99,81	50,78	176-23-57	175-59-43 180-00-13	174-48-05			- 75 466,50 - 75 390,84 - 75 342,10	- 66 300,99 - 66 278,88 - 66 264,64	1	
F 5	○													
F 6	⊙	160,23	77,71	162,87	54,54	156,93	181 20-16	184-25-55 179-59-30	180-02-21	187-13-08	- 75 568,38 - 75 491,57 - 75 437,66	- 65 986,58 - 65 974,78 - 65 966,49	2	
F 7	○													
F 8	⊙	166,57	87,20	161,52	65,22	171,89	180-55-42	180-55-32 179-59-52	179-30-30		- 75 665,59 - 75 569,43 - 75 499,10	- 65 672,91 - 65 655,87 - 65 643,41	2	
F 9	○													
F 10	⊙	170,08	110,55	161,05	61,83	173,15	180-20-52	180-24-30 180-00-17	180-49-18		- 75 748,27 - 75 628,41 - 75 575,78	- 65 357,71 - 65 329,75 - 65 317,48	2	
F 11	○													
F 12	⊙	166,31	123,08	165,72	47,35	163,91	180-38-43	175-11-34 179-59-54	179-12-12		- 75 822,57 - 75 703,30 - 75 652,29	- 65 029,63 - 65 002,12 - 64 990,35	2	
F 12	○													
I	•	168,69	122,40	79,72	52,35	172,06	180-02-21	183-22-18 179-59-43	181-06-31		- 75 719,70	- 64 924,11	2	
F 13	○													
F 13	⊙	172,06	122,59	87,10	52,02	166,00	179-59-40	179-51-00 179-59-58	180-36-17					

A határvonal megközelítően a Holt Tisza medrének közepén tört vonalban halad, déli irányban.

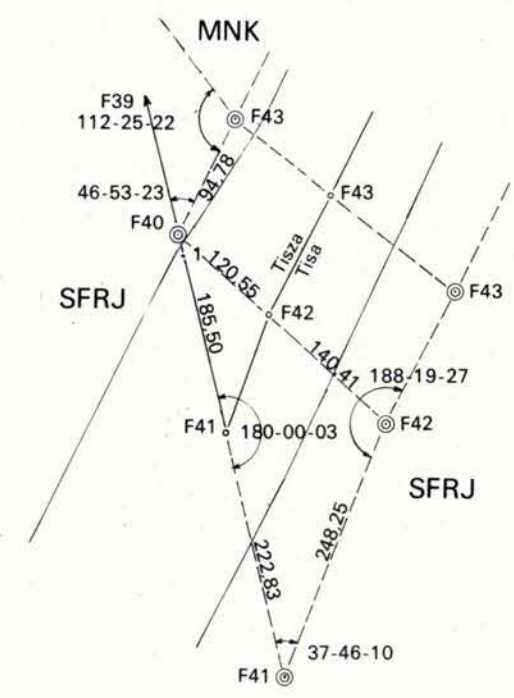
Granična linija se proteže kao izlomljena linija približno sredinom korita Stare Tise, u pravcu juga.

PONT TAČKA		TÁVOLSÁG ODSTOJANJE					TÖRÉSSZÖG PRELOMNI UGAO			Magasság Visina H	KOORDINÁTÁK KOORDINATE		Határkép száma Broj plana granice	A HATÁRVONAL HÚZÓDÁSÁNAK SZÖVEGI LEÍRÁSA, VÁZLATOK ÉS MEGJEGYZÉSEK TEKSTUALNI OPIS PROTEZANJA GRANIČNE LINIJE, SKICE I PRIMEDBE.
Száma Broj	Helye Nalazi se MNK Határvonalon Granična linija SFRJ	MNK ↓	↔	Határvonalon Granična linija	↔	SFRJ ↓	MNK	Határvonalon Granična linija MNK ↔ SFRJ	SFRJ		Y	X		
1	2	3	4	5	6	7	8	9	10	11	12	13	14	15
1	•	172,06		94,79				180-05-45			- 75 760,08	- 64 746,76	2	<p>A határvonal megközelítően a Holt Tisza medrének közepén tört vonalban halad, déli irányban.</p> <p>Granična linija se proteže kao izlomljena linija približno sredinom korita Stare Tise, u pravcu juga.</p>
F 14	⊙	121,68	121,68	68,05	55,05	158,65	181-24-58	180-34-34	178-47-21		- 75 895,73	- 64 696,82	2	
	⊙			39,10			179-59-56			- 75 775,16	- 64 680,40			
1	•	170,56		127,85		197,08		179-40-55			- 75 783,44	- 64 642,19	2	
2	•		21,81		173-51-09			- 75 811,21	- 64 517,39					
F 15	⊙	162,25	114,77	99,62	55,38	172,65	177-13-30	179-58-06	178-46-43		- 75 928,23	- 64 529,38	2	
	⊙						180-00-14			- 75 818,20	- 64 496,73			
	⊙			68,91				183-32-45			- 75 850,18	- 64 402,38	3	
F 16	⊙	156,26	103,74	148,21	65,70	142,78	177-43-07	183-42-19	178-21-40		- 75 966,82	- 64 371,79	3	
	⊙						179-59-59			- 75 869,38	- 64 336,20			
F 17	⊙	150,24	112,71	161,39	56,64	167,66	182-00-31	173-49-09	177-49-27		- 76 010,00	- 64 221,61	3	
	⊙						179-59-47			- 75 901,39	- 64 191,49			
F 18	⊙	163,67	100,58	164,32	58,30	164,80	174-31-21	177-38-56	174-24-34		- 76 046,43	- 64 075,85	3	
	⊙						179-59-38			- 75 953,01	- 64 038,58			
F 19	⊙	69,98	96,32	82,32	50,63	89,17	177-40-25	173-39-42	176-59-37		- 76 101,09	- 63 921,58	3	
	⊙						179-59-25			- 76 011,91	- 63 885,18			
F 20	⊙	145,77	89,31	73,45	51,50	168,90	170-42-44	173-42-11	171-03-46		- 76 127,12	- 63 856,62	3	
	⊙						180-00-34			- 76 049,72	- 63 812,06			
	•			86,60				176-25-49			- 76 090,41	- 63 750,91	3	
F 21	⊙	81,55	77,79	93,16	51,26	101,42	170-32-06	172-35-18	172-10-56		- 76 202,47	- 63 731,83	3	
	⊙						180-00-08			- 76 142,78	- 63 681,94			
F 22	⊙	78,66	72,00	87,95	53,33	95,95	177-17-20	173-57-55	171-10-51		- 76 103,45	- 63 649,07	3	
	⊙						179-59-47			- 76 255,53	- 63 669,90			
	⊙							172-00-43			- 76 208,22	- 63 615,63	3	
F 23	⊙	84,47	62,37	89,33	51,02	174-51-09	166-40-00	172-00-43			- 76 173,18	- 63 575,43		
	⊙						180-00-08		- 76 309,48	- 63 612,65				
	⊙							172-00-43			- 76 276,24	- 63 559,87	3	
	⊙							180-00-08			76 249,05	- 63 516,70	3	

PONT TAČKA		TÁVOLSÁG ODSTOJANJE					TÖRÉSSZÖG PRELOMNI UGAO			Magasság Visina H	KOORDINÁTÁK KOORDINATE		Határkép száma Broj plana granice	A HATÁRVONAL HÚZÓDÁSÁNAK SZÖVEGI LEÍRÁSA, VÁZLATOK ÉS MEGJEGYZÉSEK TEKSTUALNI OPIS PROTEZANJA GRANIČNE LINIJE, SKICE I PRIMEDBE.
Száma Broj	Helye Nalazi se MNK Határvonalon Granična linija SFRJ	MNK	↔	Határvonalon Granična linija	↔	SFRJ	MNK	Határvonalon Granična linija MNK ↔ SFRJ	SFRJ		Y	X		
1	2	3	4	5	6	7	8	9	10	11	12	13	14	15
F 24	⊙	98,50	59,54	89,33	53,16	93,65	172-31-48	177-24-15	175-24-52		- 76 380,03	- 63 566,19	3	A határvonal tört vonalban halad megközelítően a Holt Tisza közepén, délkeleti irányban.
	○			90,52			180-00-31				- 76 352,52	- 63 513,39		
	⊙										- 76 327,95	- 63 466,25		
F 25	○	73,76	64,78	99,23	52,32	84,07	171-00-02	168-13-58	173-39-54		- 76 468,64	- 63 523,17	3	Granična linija se proteže kao izlomljena linija približno sredinom korita Stare Tise, u pravcu jugoistoka.
	○			127,75			180-00-13				- 76 431,87	- 63 469,84		
	⊙										- 76 402,17	- 63 426,77		
F 26	⊙	126,21	62,15	166-41-16	60,03	121,13	169-40-22	166-41-16	155-33-42		- 76 539,22	- 63 501,73	3	
	○			180-00-18							- 76 526,77	- 63 440,84		
	⊙										- 76 514,74	- 63 382,03		
F 27	⊙	150,35	55,62	164-48-56	45,07	131,29	172-03-02	172-03-02	179-40-54		- 76 664,60	- 63 487,29	3	
	○			180-00-09							- 76 654,26	- 63 432,64		
	⊙										- 76 645,88	- 63 388,36		
F 28	⊙	162,78	65,12	178-31-01	47,16	175,03	176-19-08	176-19-08	178-26-36		- 76 813,25	- 63 509,81	3	
	○			180-00-18							- 76 817,55	- 63 444,83		
	⊙										- 76 820,66	- 63 397,77		
F 29	○	183,63	71,05	174-57-29	56,86	170,03	174-34-55	174-34-55	170-26-31		- 76 973,51	- 63 538,35	3	A határvonal tört vonalban halad megközelítően a Holt Tisza közepén, keleti és északkeleti irányban.
	⊙			179-59-48							- 76 982,74	- 63 467,90		
	⊙										- 76 990,13	- 63 411,52		
F 30	⊙	209,32	86,86	173-26-07	62,28	125,59	170-36-00	170-36-00	172-08-23		- 77 150,77	- 63 586,31	3	Granična linija se proteže kao izlomljena linija približno sredinom korita Stare Tise, u pravcu istoka i severoistoka.
	○			179-59-58							- 77 128,12	- 63 502,45		
	⊙										- 77 111,88	- 63 442,32		
F 31	⊙	206,87	64,82	174-57-39	53,12	308,95	177-13-43	177-13-43	175-21-14		- 77 345,25	- 63 663,72	3	
	○			179-59-35							- 77 374,36	- 63 605,80		
	⊙										- 77 398,22	- 63 558,34		
F 32	⊙	321,46	69,16	182-27-17	48,96	204,38	179-02-41	179-02-41	188-44-07		- 77 529,99	- 63 756,81	4	
	○			180-00-11							- 77 559,74	- 63 694,38		
	⊙										- 77 580,80	- 63 650,18		
F 33	⊙	181,18	57,32	187-57-45	95,18	305,63	202-04-25	202-04-25	184-37-39		- 77 823,00	- 63 889,04	4	
	○			180-00-21							- 77 841,24	- 63 834,70		
	⊙										- 77 871,52	- 63 744,46		
F 34	⊙	75,12	93,00	190-34-24	71,10	136,96	187-31-22	187-31-22	187-53-32		- 77 996,87	- 63 939,97	4	A határvonal tört vonalban halad az időszakosan elárasztott mocsaras, náddal benőtt területen, keleti irányban.
	○			179-59-46							- 78 001,35	- 63 847,08		
	⊙										- 78 004,78	- 63 776,06		
F 35	⊙	104,42	104,42	189-07-12	60,28	71,62	189-07-12	189-07-12			- 78 071,61	- 63 947,50	4	Granična linija se proteže kao izlomljena linija plavnim i močvarnim zemljištem koje je obraslo trskom, u pravcu istoka.
	○			179-59-39							- 78 074,44	- 63 843,12		
	⊙										- 78 076,08	- 63 782,86		
F 36	⊙			190-44-15			190-44-15	190-44-15			- 78 166,50	- 63 823,18	4	
	○													
	⊙													
F 37	⊙		132,46	189-01-58			189-01-58	189-01-58			- 78 288,47	- 63 771,51	4	A határvonal kilép a mocsaras területből, majd metszi az árvédelmi töltést az F 37 számú határoszlopnál, és tört vonalban a Tisza folyó megművelt árterületén halad délkeleti irányban.
	○													
	⊙													
F 38	⊙		80,39	199-09-16			199-09-16	199-09-16			- 78 356,65	- 63 728,92	4	Granična linija izlazi iz močvarnog zemljišta, kod graničnog stuba F 37 preseca odbranbeni nasip i kao izlomljena linija proteže se u pravcu jugoistoka preko obradivog zemljišta kojeg r. Tisa, u slučaju velikog vodostaja, plavi.
	○													
	⊙													



PONT TAČKA		TÁVOLSÁG ODSTOJANJE					TÖRÉSSZÖG PRELOMNI UGÁO			Magasság Visina H	KOORDINÁTÁK KOORDINATE		Határkép száma Broj plana granice	A HATÁRVONAL HÚZÓDÁSÁNAK SZÖVEGI LEÍRÁSA, VÁZLATOK ÉS MEGJEGYZÉSEK TEKSTUALNI OPIS PROTEZANJA GRANIČNE LINIJE, SKICE I PRIMEDBE.
Száma	Helye Nalazi se	MNK	↔	Határvonalon Granična linija	↔	SFRJ	MNK	Határvonalon Granična linija	SFRJ		Y	X		
Broj		↓				↓		MNK ↔ SFRJ		MNK Határvonalon Granična linija SFRJ				
1	2	3	4	5	6	7	8	9	10	11	12	13	14	15
F 39	⊙			116,30				199-58-23			- 78 429,61	- 63 638,35	4	<p>A határvonal a Tisza folyóba lép és egyenes vonalban halad keleti irányban megközelítően a folyó közepéig az F 41 számú meg nem jelölt töréspontig.</p> <p>Granična linija ulazi u r. Tisu i kao prava linija se proteže u pravcu istoka približno do njene sredine tj. do neobeležene prelomne tačke F 41.</p>
F 40	⊙			91,04				180-00-33			- 78 459,07	- 63 552,21	4	
1	•			21,58				179-53-46			- 78 466,05	- 63 531,79	4	
F 41	⊙			163,92	222,83			38-45-32			- 78 519,35	- 63 376,78	4	
	⊙			112,21		248,25		180-00-03			- 78 591,76	- 63 166,04	4	
F 42	⊙			114,26	140,41			188-36-11			- 78 557,33	- 63 482,37	4	
	⊙			114,26				179-59-31	188-19-27		- 78 671,79	- 63 401,04	4	
F 43	⊙	260,19	120,37	135,75	136,47	136,81		178-20-07			- 78 503,58	- 63 635,89	4	
	⊙			135,75				179-59-58	180-00-57		- 78 734,18	- 63 522,80	4	
F 44	⊙	176,93	360,05	130,83	138,11	146,76	255-33-11	179-20-45			- 78 337,84	- 63 836,46	4	
	⊙			130,83				179-59-48	179-55-51		- 78 672,69	- 63 704,14	4	
F 45	⊙	107,85	328,81	101,85	139,83	113,53	179-58-25	179-58-36			- 78 441,80	- 63 979,63	4	
	⊙			101,85				180-00-00	180-03-08		- 78 730,18	- 63 821,66	4	
F 46	⊙	109,56	310,51	109,21	141,85	99,38	179-55-42	180-58-42			- 78 505,13	- 64 066,93	4	
	⊙			109,21				179-59-57	181-26-40		- 78 774,90	- 63 913,17	4	
F 47	⊙	123,58	293,60	103,72	144,81	109,20	179-38-19	180-08-43			- 78 569,35	- 64 155,69	4	
	⊙			103,72				180-00-03	180-08-39		- 78 824,52	- 64 010,46	4	
F 48	⊙	125,97	277,13	125,49	148,14	93,32	179-59-30	187-24-40			- 78 641,16	- 64 256,27	4	
	⊙			125,49				180-00-02	184-13-56		- 78 871,88	- 64 102,74	4	
F 49	⊙	91,41	275,06	87,25	144,58	125,26	180-02-38	178-43-36			- 78 714,34	- 64 358,80	4	
	⊙			87,25				179-59-57	179-43-38		- 78 943,10	- 64 206,06	4	
F 50	⊙	102,08	271,53	99,73	143,68	85,09	179-57-42	179-26-33			- 79 063,34	- 64 125,78	4	
	⊙			99,73				179-59-55	180-20-20		- 78 767,50	- 64 433,16	4	
F 51	⊙	101,29	266,67	111,53	144,19	98,42	179-58-13	179-20-29			- 78 826,81	- 64 516,24	5	
	⊙			111,53				180-00-00	180-16-18		- 79 044,96	- 64 362,86	4	
F 52	⊙	79,93	260,32	91,64	146,45	117,12	180-01-50	177-52-48			- 79 162,91	- 64 279,93	4	
	⊙			91,64				179-59-48	179-38-08		- 78 885,62	- 64 598,71	5	
	⊙										- 79 104,21	- 64 457,35	4	
	⊙										- 79 227,19	- 64 377,83	4	



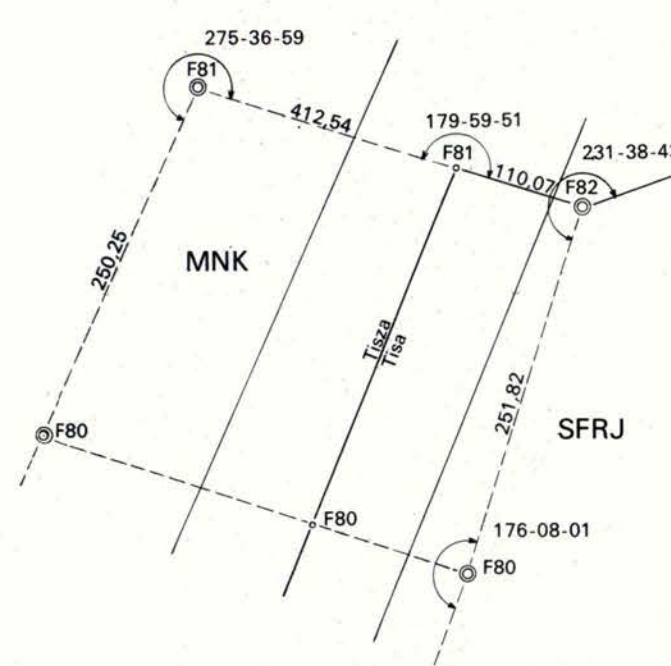
A határvonal a Tisza folyóba lép és egyenes vonalban halad keleti irányban megközelítően a folyó közepéig az F 41 számú meg nem jelölt töréspontig.

Granična linija ulazi u r. Tisu i kao prava linija se proteže u pravcu istoka približno do njene sredine tj. do neobeležene prelomne tačke F 41.

A határvonal tört vonalban megközelítően a Tisza folyó medrének közepén halad, északkeleti irányban.

Granična linija se proteže kao izlomljena linija približno sredinom korita r. Tise, u pravcu severoistoka.

PONT TAČKA		TÁVOLSÁG ODSTOJANJE					TÖRÉSSZÖG PRELOMNI UGAO			Magasság Visina H	KOORDINÁTÁK KOORDINATE		Határkép száma Broj plana granice	A HATÁRVONAL HÚZÓDÁSÁNAK SZÖVEGI LEÍRÁSA, VÁZLATOK ÉS MEGJEGYZÉSEI: TEKSTUALNI OPIS PROTEZANJA GRANIČNE LINIJE, SKICE I PRIMEDBE.		
Száma Broj	Helye Nalazi se MNK Határvonalon Granična linija SFRJ	MNK	↔	Határvonalon Granična linija	↔	SFRJ	MNK	Határvonalon Granična linija	SFRJ		Y	X				
1	2	3	4	5	6	7	8	9	10	11	12	13	14	15		
F 53	⊙	102,30	252,25	91,64	151,34	98,52	180-00-28	178-03-43	175-48-54		- 78 932,06	- 64 663,76	5	A határvonal tört vonalban megközelítően a Tisza folyó medrének közepén halad, északkeleti irányban. Granična linija se proteže kao izlomljena linija približno sredinom korita r. Tise, u pravcu severoistoka.		
	○			109,90			179-58-14	182-19-54			- 79 149,99	- 64 536,74	5			
	⊙			110,17			180-00-03	179-54-58			- 79 280,74	- 64 460,53	5			
F 54	⊙	125,81	238,71	152,65	114,95	179-58-14	182-19-54	179-54-58			- 78 991,51	- 64 747,01	5			
	○										110,17	180-00-05			- 79 201,64	- 64 633,75
	⊙										110,17	179-54-58			- 79 336,01	- 64 561,32
F 55	⊙	90,09	227,39	149,62	100,43	180-01-30	180-29-50	184-50-46			- 79 064,57	- 64 849,43	5			
	○										83,05	179-59-48			- 79 257,33	- 64 728,81
	⊙										83,05	180-01-30			- 79 384,17	- 64 649,45
F 56	⊙	101,85	220,31	153,40	78,25	180-00-12	180-54-51	180-31-28			- 79 116,92	- 64 922,75	5			
	○										99,43	179-59-59			- 79 299,93	- 64 800,10
	⊙										99,43	180-00-12			- 79 427,36	- 64 714,70
F 57	⊙	97,13	213,74	157,31	97,58	179-59-17	181-21-36	175-51-15			- 79 176,11	- 65 005,64	5			
	○										99,36	179-59-55			- 79 352,29	- 64 884,63
	⊙										99,36	179-59-17			- 79 481,96	- 64 795,57
F 58	⊙	90,65	209,66	151,53	101,25	180-00-16	178-09-20	180-12-16			- 79 232,54	- 65 084,70	5			
	○										88,97	180-00-04		- 79 406,60	- 64 967,83	
	⊙										88,97	180-00-16		- 79 532,40	- 64 883,36	
F 59	⊙	94,24	203,05	149,74	87,80	179-58-03	182-44-15	180-45-00			- 79 285,21	- 65 158,48	5			
	○										86,97	180-00-01		- 79 452,81	- 65 043,86	
	⊙										86,97	179-58-03		- 79 576,41	- 64 959,33	
F 60	⊙	116,88	200,82	145,30	81,88	180-00-52	181-10-12	183-24-11			- 79 339,92	- 65 235,21	5			
	○										117,30	180-00-00		- 79 501,48	- 65 115,94	
	⊙										117,30	180-00-52		- 79 618,38	- 65 029,64	
F 61	⊙	100,26	200,18	143,32	117,65	179-57-36	180-30-40	180-42-48			- 79 407,80	- 65 330,36	5			
	○										97,06	179-59-56		- 79 569,09	- 65 211,79	
	⊙										97,06	179-57-36		- 79 684,57	- 65 126,90	
F 62	⊙	103,52	200,67	142,11	94,82	180-02-00	180-55-54	178-22-49			- 79 465,97	- 65 412,02	5			
	○										102,53	179-59-48		- 79 625,74	- 65 290,60	
	⊙										102,53	180-02-00		- 79 738,89	- 65 204,62	
F 63	⊙	95,28	202,75	136,22	102,12	179-59-52	176-21-44	181-31-48			- 79 526,08	- 65 496,30	5			
	○										91,58	180-00-02		- 79 686,93	- 65 372,87	
	⊙										91,58	179-59-52		- 79 795,00	- 65 289,94	
F 64	⊙	94,21	198,94	139,35	88,65	180-01-38	182-38-21	180-09-38			- 79 581,40	- 65 573,87	5			
	○										103,89	179-59-50		- 79 736,81	- 65 449,67	
	⊙										103,89	180-01-38		- 79 845,67	- 65 362,68	
F 65	⊙	94,13	198,87	137,96	110,67	179-57-09	180-49-08	180-30-19			- 79 636,14	- 65 650,55	5			
	○										94,72	180-00-12		- 79 797,35	- 65 534,10	
	⊙										94,72	179-57-09		- 79 909,18	- 65 453,31	
F 66	⊙	110,86	200,50	136,41	95,12	180-01-13	181-37-38	179-09-21			- 79 690,77	- 65 727,21	5			
	○										112,11	180-00-07		- 79 853,64	- 65 610,28	
	⊙										112,11	180-01-13		- 79 964,45	- 65 530,72	
F 67	⊙	98,72	205,57	129,74	112,75	180-02-53	178-51-30	180-31-36			- 79 755,14	- 65 817,47	5			
	○										95,60	178-51-30		- 79 922,80	- 65 698,52	
	⊙										95,60	180-02-53		- 80 028,61	- 65 623,44	

PONT TAČKA		TÁVOLSÁG ODSTOJANJE					TÖRÉSSZÖG PRELOMNI UGAO			Magasság Visina H	KOORDINÁTÁK KOORDINATE		Határkép száma Broj plana granice	A HATÁRVONAL HÚZÓDÁSÁNAK SZÖVEGI LEÍRÁSA, VÁZLATOK ÉS MEGJEGYZÉSEK TEKSTUALNI OPIS PROTEZANJA GRANIČNE LINIJE, SKICE I PRIMEDBE.				
Száma	Helye Nalazi se	MNK	↔	Határvonalon Granična linija	↔	SFRJ	MNK	Határvonalon Granična linija	SFRJ		Y	X						
Broj		↓				↓		MNK ↔ SFRJ		MNK Határvonalon Granična linija SFRJ								
1	2	3	4	5	6	7	8	9	10	11	12	13	14	15				
F 68	⊙	105,38	207,93	95,60	126,86	93,64	179-55-58				- 79 812,53	- 65 897,80	5	<p>A határvonal tört vonalban megközelítően a Tisza folyó medrének közepén halad, északkeleti irányban.</p> <p>Granična linija se proteže kao izlomljena linija približno sredinom korita r. Tise, u pravcu severoistoka.</p> 				
	○						92,28		84,11	177-26-02						- 79 980,26	- 65 774,92	
	⊙									179-59-54	179-36-46					- 80 082,60	- 65 699,95	
F 69	⊙	93,71	206,75		128,03		180-02-34				- 79 873,69	- 65 983,62	5					
	○								179-22-39						- 80 032,37	- 65 851,08		
	⊙						109,90		119,89	180-00-08	179-09-55					- 80 130,63	- 65 769,00	
F 70	⊙	101,75	202,78		127,83		180-03-42				- 79 928,13	- 66 059,89	6					
	○								182-12-20						- 80 093,44	- 65 942,45		
	⊙						101,16		100,82	179-54-54						- 80 197,65	- 65 868,41	
F 71	⊙	135,23	203,46		125,26						- 79 987,33	- 66 142,64	6					
	○								179-14-32						- 80 152,85	- 66 024,33		
	⊙						133,06		131,70	179-59-56	181-01-36					- 80 254,76	- 65 951,49	
F 72	⊙	129,12	202,80		126,03		167-12-39				- 80 065,85	- 66 252,74	6					
	○								179-28-59						- 80 229,56	- 66 133,05		
	⊙						120,61		117,79	179-59-56	179-57-45					- 80 331,30	- 66 058,67	
F 73	⊙	98,48	229,80		127,79		183-19-32				- 80 115,69	- 66 371,85	6					
	○								178-46-15					- 80 298,20	- 66 232,22			
	⊙						98,58		99,49	180-00-06	184-41-28				- 80 399,69	- 66 154,57		
F 74	⊙	113,83	242,44		139,40		180-02-26				- 80 158,91	- 66 460,34	6					
	○								183-15-53					- 80 352,55	- 66 314,46			
	⊙						103,12		98,63	180-00-01	175-29-25				- 80 463,89	- 66 230,58		
F 75	⊙	110,74	263,67		137,69		180-00-17				- 80 208,94	- 66 562,59	6					
	○								178-41-53					- 80 414,21	- 66 397,11			
	⊙						90,18		81,34	179-59-48	179-56-01				- 80 521,41	- 66 310,70		
F 76	⊙	102,04	283,34		138,77		179-58-15				- 80 257,62	- 66 662,06	6					
	○								179-14-35					- 80 466,48	- 66 470,60			
	⊙						106,23		109,64	180-00-02	179-16-48				- 80 568,77	- 66 376,83		
F 77	⊙	105,22	297,85		138,77		179-59-46				- 80 302,43	- 66 753,74	6					
	○								181-03-55					- 80 526,90	- 66 557,97			
	⊙						131,08		143,86	180-00-01	180-15-54				- 80 631,48	- 66 466,76		
F 78	⊙	113,37	314,25		136,71		180-02-07				- 80 348,63	- 66 848,28	6					
	○								179-36-07					- 80 603,45	- 66 664,38			
	⊙						137,19		147,59	179-59-53	179-50-40				- 80 714,31	- 66 584,38		
F 79	⊙	202,68	333,24		136,16		179-57-22				- 80 398,47	- 66 950,11	6					
	○								178-51-33					- 80 682,79	- 66 776,30			
	⊙						198,87		197,81	180-00-04	179-55-56				- 80 798,96	- 66 705,28		
F 80	⊙	250,25	361,89		138,66		179-57-52				- 80 487,43	- 67 132,22	6					
	○								183-22-28					- 80 794,55	- 66 940,80			
	⊙						252,39			180-00-12					- 80 912,22	- 66 867,45		
F 81	○										- 80 597,13	- 67 357,14	6					
	⊙			110,07			264-03-00				- 80 948,43	- 67 140,86						
F 82	⊙			139,95							- 81 042,16	- 67 083,16	6					

PONT TAČKA		TÁVOLSÁG ODSTOJANJE					TÖRÉSSZÖG PRELOMNI UGÁO			Magasság Visina H	KOORDINÁTÁK KOORDINATE		Határkép száma Broj plana granice	A HATÁRVONAL HÚZÓDÁSÁNAK SZÓVEGI LEÍRÁSA, VÁZLATOK ÉS MEGJEGYZÉSEK TEKSTUALNI OPIS PROTEZANJA GRANIČNE LINIJE, SKICE I PRIMEDBE.
Száma	Helye Nalazi se	MNK	↔	Határvonalon Granična linija	↔	SFRJ	MNK	Határvonalon Granična linija	SFRJ		Y	X		
Broj		↓				↓		MNK ↔ SFRJ		MNK Határvonalon Granična linija SFRJ				
1	2	3	4	5	6	7	8	9	10	11	12	13	14	15
F 94	⊙			368,63				180-08-07			- 81 613,52	- 66 163,87	6	A határvonal tört vonalban halad a magyar területen levő csatorna bal partja mellett, művelt területen délnyugati, majd déli irányban. Granična linija se proteže kao izlomljena linija preko obradivog zemljišta, pored leve obale kanala koji se nalazi na mađarskoj teritoriji, u pravcu jugozapada i juga.
				357,28										
F 95	⊙			326,99				154-44-56			- 81 652,37	- 65 808,71	7	A határvonal tört vonalban halad a magyar területen levő csatorna bal partja melletti legelőn, délkeleti irányban Granična linija se proteže kao izlomljena linija pašnjakom, pored leve obale kanala koji se nalazi na mađarskoj teritoriji, u pravcu jugoistoka. A határvonal az F 98 számú határoszlopnál a magyar területen levő csatorna hídja mellett (Tiszasziget-Gyála) a köves utat metszi, és halad tovább tört vonalban a csatorna bal partja melletti legelőn, délkeleti irányban. Granična linija kod graničnog stuba F 98 preseca kolski put (Djala-Tisasiget) pored mosta na kanalu koji se nalazi na mađarskoj teritoriji i dalje se, kao izlomljena linija, proteže pašnjakom u pravcu jugoistoka, pored leve obale kanala. A határvonal tört vonalban a magyar területen levő csatorna bal partja mellett művelt területen halad, délkeleti irányban. Az F 105 számú határoszlopnál a határvonal metszi a felhagyott vasúti töltést. Granična linija se proteže kao izlomljena linija obradivim zemljištem pored leve obale kanala koji se nalazi na mađarskoj teritoriji, u pravcu jugoistoka. Kod graničnog stuba F 105 granična linija preseca zapušten železnički nasip.
F 96	⊙			196,09				159-57-55			- 81 823,19	- 65 529,89	7	
I	♠			220,09				179-59-59			- 81 976,71	- 65 407,90	7	
F 97	⊙			410,54				179-53-07			- 82 149,02	- 65 270,98	7	
F 98	⊙			15,60				190-01-20			- 82 470,95	- 65 016,22	7	
I	♠			282,48				168-37-36			- 82 481,31	- 65 004,56	7	
F 99	⊙			390,07				179-44-43			- 82 706,89	- 64 834,54	7	
F 100	⊙			400,89				180-00-47			- 83 019,43	- 64 601,15	7	
F 101	⊙			75,40				82-29-01			- 83 340,59	- 64 361,21	8	
F 102	⊙			248,40				271-34-07			- 83 377,43	- 64 427,00	8	
F 103	⊙			257,22				179-52-22			- 83 590,76	- 64 299,75	8	
F 104	⊙			354,90				205-25-48			- 83 811,96	- 64 168,47	8	
F 105	⊙			120,92				131-10-28			- 84 009,81	- 63 873,83	8	
F 106	⊙			48,02				178-11-31			- 84 129,75	- 63 858,48	8	

PONT TAČKA		TÁVOLSÁG ODSTOJANJE					TÖRÉSSZÖG PRELOMNI UGAO			Magasság Visina H	KOORDINÁTÁK KOORDINATE		Határkép száma Broj plana granice	A HATÁRVONAL HÚZÓDÁSÁNAK SZÓVEGI LEÍRÁSA, VÁZLATOK ÉS MEGJEGYZÉSEK TEKSTUALNI OPIS PROTEZANJA GRANIČNE LINIJE, SKICE I PRIMEDBE.
Száma	Helye Nalazi se	MNK	↔	Határvonalon Granična linija	↔	SFRJ	MNK	Határvonalon Granična linija	SFRJ		Y	X		
Broj	MNK	↓				↓		MNK ↔ SFRJ		MNK Határvonalon Granična linija				
1	2	3	4	5	6	7	8	9	10	11	12	13	14	15
F 107	⊙			48,02				265-43-50			- 84 177,55	- 63 853,89	8	<p>A határvonal tört vonalban halad nagyobb részben mocsaras, bokros területen, déli irányban.</p> <p>Granična linija se proteže kao izlomljena linija uglavnom močvarnim i žbunjem obraslim zemljištem, u pravcu juga.</p> <p>A határvonal tört vonalban művelt területen halad, keleti irányban.</p> <p>Granična linija se proteže kao izlomljena linija preko obradivog zemljišta, u pravcu istoka.</p> <p>A határvonal tört vonalban művelt területen halad északkeleti irányban.</p> <p>Granična linija se proteže kao izlomljena linija preko obradivog zemljišta, u pravcu severoistoka.</p>
				156,02									8	
F 108	⊙			11,01				273-34-42			- 84 174,24	- 63 697,91	8	
1	δ			87,40				89-16-26			- 84 163,27	- 63 698,83	8	
2	δ			41,29				193-55-58			- 84 157,07	- 63 611,65	8	
F 109	⊙			37,67				69-56-45			- 84 144,31	- 63 572,38	8	
F 110	⊙			63,26				254-11-40			- 84 181,96	- 63 573,73	8	
F 111	⊙			235,36				101-51-52			- 84 201,36	- 63 513,52	8	
F 112	⊙			243,47				180-19-58			- 84 435,43	- 63 538,10	8	
F 113	⊙			248,80				179-26-37			- 84 677,71	- 63 562,12	9	
F 114	⊙			218,98				158-43-31			- 84 925,05	- 63 589,07	9	
F 115	⊙			243,65				179-19-26			- 85 119,30	- 63 690,16	9	
F 116	⊙			257,01				180-32-03			- 85 334,09	- 63 805,18	9	
F 117	⊙			249,37				180-22-20			- 85 561,78	- 63 924,39	9	
F 118	⊙			253,91				179-33-15			- 85 783,45	- 64 038,62	9	
F 119	⊙			253,43				179-44-46			- 86 008,24	- 64 156,68	9	

PONT TAČKA		TÁVOLSÁG ODSTOJANJE					TÖRÉSSZÖG PRELOMNI UGAO			Magasság Visina H	KOORDINÁTÁK KOORDINATE		Határkép száma Broj plana granice	A HATÁRVONAL HÚZÓDÁSÁNAK SZÖVEGI LEÍRÁSA, VÁZLATOK ÉS MEGJEGYZÉSEK TEKSTUALNI OPIS PROTEZANJA GRANIČNE LINIJE, SKICE I PRIMEDBE.
Száma	Helye Nalazi se	MNK	↔	Határvonalon Granična linija	↔	SFRJ	MNK	Határvonalon Granična linija	SFRJ		Y	X		
Broj	MNK	↓				↓		MNK ↔ SFRJ						
1	2	3	4	5	6	7	8	9	10	11	12	13	14	15
1	δ			1,90				89-23-25			- 93 205,39	- 60 550,29	13	
				147,33										
F 164	⊙			296,59				90-35-41			- 93 336,62	- 60 483,32	13	
F 165	⊙			307,98				180-15-51			- 93 474,17	- 60 746,08	13	
F 166	⊙			312,62				179-46-40			- 93 618,26	- 61 018,27	13	
F 167	⊙			349,08				180-39-13			- 93 763,45	- 61 295,13	13	
F 168	⊙			39,26				193-35-46			- 93 929,09	- 61 602,41	13	
1	δ			36,51				197-29-14			- 93 955,32	- 61 631,62	13	
F 169	⊙			57,63				192-45-53			- 93 986,75	- 61 650,20	13	
F 170	⊙										- 94 041,61	- 61 667,84	13	

A határvonal tört vonalban művelt területen halad a jugoszláv oldalon levő köves út mellett, északkeleti irányban.

Granična linija se proteže kao izlomljena linija preko obradivog zemljišta, a pored kamenitog kolskog puta koji se nalazi na jugoslovenskoj teritoriji, u pravcu severoistoka.

PONT TAČKA		TÁVOLSÁG ODSTOJANJE					TÖRÉSSZÖG PRELOMNI UGAO			Magasság Visina H	KOORDINÁTÁK KOORDINATE		Határkép száma Broj plana granice	A HATÁRVONAL HÚZÓDÁSÁNAK SZÖVEGI LEÍRÁSA, VÁZLATOK ÉS MEGJEGYZÉSEK TEKSTUALNI OPIS PROTEZANJA GRANIČNE LINIJE, SKICE I PRIMEDBE.
Száma	Helye Nalazi se	MNK	↔	Határvonalon Granična linija	↔	SFRJ	MNK	Határvonalon Granična linija	SFRJ		Y	X		
Broj	MNK	↓					MNK ↔ SFRJ			MNK Határvonalon Granična linija				
	SFRJ									SFRJ				
1	2	3	4	5	6	7	8	9	10	11	12	13	14	15

G E O D É Z I A I A L A P P O N T O K
T A Č K E G E O D E T S K E O S N O V E

Adott geodéziai alappontok
 Date tačke geodetske osnove

001	△										- 94 033,73	- 61 683,04	13	
002	△										- 92 802,02	- 62 194,73		
003	△										- 91 274,23	- 62 044,91	12	
004	△										- 90 396,52	- 63 188,63		
005	△										- 88 933,31	- 64 260,44	11	
006	△										- 87 827,25	- 65 180,55	10	
007	△										- 85 591,28	- 64 001,76	9	
008	△										- 84 105,29	- 64 778,32		
009	△										- 82 630,32	- 65 109,80	7	
0010	△										- 80 439,07	- 67 115,57	6	
0011	△										- 79 665,96	- 65 757,29	5	
0012	△										- 78 414,14	- 63 990,16	4	
0013	△										- 75 890,79	- 65 094,48	2	

PONT TAČKA		TÁVOLSÁG ODSTOJANJE				TÖRÉSSZÖG PRELOMNI UGAO			Magasság Visina H	KOORDINÁTÁK KOORDINATE		Határkép száma Broj plana granice	A HATÁRVONAL HÚZÓDÁSÁNAK SZÓVEGI LEÍRÁSA, VÁZLATOK ÉS MEGJEGYZÉSEK. TEKSTUALNI OPIS PROTEZANJA GRANIČNE LINIJE, SKICE I PRIMEDBE.	
Száma	Helye Nalazi se	MNK	↔	Határvonalon Granična linija	↔	SFRJ	MNK	Határvonalon Granična linija		SFRJ	Y			X
Broj	MNK	↓						MNK ↔ SFRJ		MNK				
	Határvonalon Granična linija									Határvonalon Granična linija				
	SFRJ									SFRJ				
1	2	3	4	5	6	7	8	9	10	11	12	13	14	15
0014	△										- 75 771,92	- 66 276,79	1	
0015	△										- 93 426,42	- 61 821,44	13	
0016	△										- 91 931,93	- 62 192,20		
0017	△										- 90 411,47	- 63 144,16		
0018	△										- 89 231,53	- 64 600,68		
0019	△										- 87 298,99	- 65 014,80	10	
0020	△										- 85 034,39	- 64 618,68		
0021	△										- 83 331,21	- 64 923,03		
0022	△										- 82 155,65	- 65 644,87	7	
0023	△										- 82 663,80	- 66 644,03		
0024	△										- 81 374,28	- 67 164,10	6	
A vegyes munkacsoportok által meghatározott geodéziai alappontok Tačke geodetske osnove odredjene od mešovite radne grupe														
01	⊕										- 76 043,94	- 64 458,29	3	
02	⊕										- 81 121,88	- 66 969,71	6	

A magyar-jugoszláv államhatár leírásának kötete F határszakasról tartalmazza:

- a bevezetőt,
- a határjelek vázlatát,
- a határleírás táblázati részének magyarázatát és
- a határleírás táblázati részét 1-től 15-ig sorszámozva.

Ez a kötet két eredeti példányban készült; mindkét Fél számára egy-egy példányban.

Belgrád.....1977.....hó..április..20..nap.



A VEGYESBIZOTTSÁG
MAGYAR TAGOZATÁNAK
ELNÖKE

Gerencsér József
Gerencsér József
ezredes

Sveska opisa madjarsko-jugoslovenske državne granice za granicni odsek F sadrži:

- uvod,
- skicu graničnih oznaka,
- objašnjenje tabelarnog dela opisa granice i
- tabelarni deo opisa granice, numerisan od rednog broja 1 do 15.

Ova sveska izradjena je u dva originalna primerka: za svaku Stranu po jedan primerak.

Beograd....., 20.aprila..... 1977 godine



PRESEDNIK
JUGOSLOVENSKE DELEGACIJE
U MEŠOVITOJ KOMISIJI

Bogoljub Marijanac
Bogoljub Marijanac
pukovnik

