

**MAGYAR–SZLOVÉN  
ÁLLAMHATÁR**

**SLOVENSKO–MADŽARSKA  
DRŽAVNA MEJA**

**KIEGÉSZÍTÉS ÉS MÓDOSÍTÁS  
A HATÁRVONAL LEÍRÁSÁHOZ  
ÉS TÉRKÉPEIHEZ**

**DOPOLNITVE IN SPREMEMBE  
MEJNEGA OPISA  
IN NAČRTOV**

**A  
HATÁRSZAKASZ**

**MEJNI SEKTOR  
A**

PONT TOČKA		TÁVOLSÁG RAZDALJA					TÖRESSZÖG LOMNI KOT			Magas-ság Višina H	KOORDINÁTAK KOORDINATE		Határ-térkép száma St. mejn. načrta	A HATÁRVONAL HÚZÓDÁSÁNAK SZÖVEGES LEÍRÁSA, VÁZLATOK ÉS MEGJEGYZÉSEK OPIS POTEKA MEJNE ČRTE, SKICE IN OPOMBE
Száma	Helye Položaj MK határvonalon mejna črta RS	MK ↓	↔	határvonalon mejna črta ↔	RS ↓	MK	határvonalon mejna črta MK↔RS	RS	Y		X			
1	2	3	4	5	6	7	8	9	10	11	12	13	14	15
A93.4	.												10	<p>Esős időszakokban a határjel sérülésnek van kitéve ezért megszüntetve. Jelöletlen töréspont. V deževnem obdobju je mejnik izpostavljen poškodbam. Neoznačena lomna točka. Az A214.16MK számú határjelet veszélyezteti a víz eróziója, ezért megszüntetve. A meglévő határmegjelölés elegendő. Mejnük A214.16MK ogroža voda, zato se ga opusti.</p> <p>D típusú határjellel megjelölve. Mejni znak je tipa D</p> <p>D típusú határjellel megjelölve. Mejni znak je tipa D</p> <p>Nyomdai hiba. Tiskarska napaka.</p> <p>Nyomdai hiba. Tiskarska napaka.</p> <p>A határjelet veszélyezteti a víz eróziója, ezért megszüntetve. Jelöletlen töréspont. Mejnük ogroža voda. Neoznačena lomna točka.</p> <p>A határjelet veszélyezteti a víz eróziója, ezért megszüntetve. Jelöletlen töréspont. Mejnük ogroža voda. Neoznačena lomna točka.</p> <p>D típusú határjellel megjelölve. Mejni znak je tipa D</p> <p>D típusú határjellel megjelölve. Mejni znak je tipa D</p> <p>Nyomdai hiba. Tiskarska napaka.</p> <p>Nyomdai hiba. Tiskarska napaka.</p> <p>D típusú határjellel megjelölve. Mejni znak je tipa D</p>
A214.16 MK	.												27	
A219.6	D												28	
A227.2	D												31	
A267.3	B												38	
A267.4	B												38	
A267.10	.												38	
A276.11	.												42	
A320.4	D												50	
A360.11	D												55	
A445.2	C												67	
A457.1a	B												68	
A477.2	D												70	
A481.1	D												70	
A553.2	D												74	

*[Handwritten signature]*

*[Handwritten signature]*

TOČKA PONT		RAZDALJA TÁVOLSÁG				LOMNI KÖT TÖRÉSSZÖG			Višina Magas-ság H	KOORDINATE KOORDINÁTÁK		St. mejn. načrta Határ-térkép száma	OPIS POTEKA MEJNE ČRTE, SKICE IN OPOMBE A HATÁRVONAL HÚZÓDÁSÁNAK SZÖVEGES LEÍRÁSA, VÁZLATOK ÉS MEGJEGYZÉSEK	
Številka Száma	Položaj Helye MK mejna črta határvonalon RS	MK		mejna črta határvonalon		RS	MK	mejna črta határvonalon		RS	Y			X
1	2	3	4	5	6	7	8	9	10	11	12	13	14	15
A625.1	D												83	Mejni znak je tipa D D típusú határjellel megjelölve.
A626.3	B												83	Tiskarska napaka. Nyomdai hiba.
A629.4	D												83	Mejni znak je tipa D D típusú határjellel megjelölve.
A637.4	D												84	Tiskarska napaka. Nyomdai hiba.
A637.6 MK	D												84	Tiskarska napaka. Nyomdai hiba.
A638.4 MK	D												84	Tiskarska napaka. Nyomdai hiba.
A638.5 MK	D												84	Tiskarska napaka. Nyomdai hiba.
A638.6 MK	D												84	Tiskarska napaka. Nyomdai hiba.
A639.1 MK	D												84	Tiskarska napaka. Nyomdai hiba.
A639.2 MK	D												84	Tiskarska napaka. Nyomdai hiba.
A639.4 MK	D												84	Tiskarska napaka. Nyomdai hiba.
A640.1 MK	D												84	Tiskarska napaka. Nyomdai hiba.
A640.2 MK	D												84	Tiskarska napaka. Nyomdai hiba.
A641.1 MK	D												84	Tiskarska napaka. Nyomdai hiba.
A641.2 MK	D												84	Tiskarska napaka. Nyomdai hiba.

*[Handwritten signature]*


*[Handwritten signature]*

TOČKA PONT		RAZDALJA TÁVOLSÁG				LOMNI KÖT TÖRÉSSZÖG			Višina Magas-ság H	KOORDINATE KOORDINÁTÁK		Št. mejn. načrta Határ-térkép száma	OPIS POTEKA MEJNE ČRTE, SKICE IN OPOMBE A HATÁRVONAL HÚZÓDÁSÁNAK SZÖVEGES LEÍRÁSA, VÁZLATOK ÉS MEGJEGYZÉSEK	
Številka Száma	Položaj Helye	MK ↓	↔	mejna črta határvonalon ↔	RS ↓	MK	mejna črta határvonalon MK ↔ RS	RS		Y	X			
	mejna črta határvonalon								MK mejna črta határvonalon		RS			
1	2	3	4	5	6	7	8	9	10	11	12	13	14	15
A641.3 MK	D												84	Tiskarska napaka. Nyomdai hiba.
A641.3 RS													84	Tiskarska napaka. Nyomdai hiba.
A641.4 MK	D												84	Tiskarska napaka. Nyomdai hiba.
A641.4 RS													84	Tiskarska napaka. Nyomdai hiba.
A643.1 MK	D												84	Tiskarska napaka. Nyomdai hiba.
A643.2 MK	D												84	Tiskarska napaka. Nyomdai hiba.
A643.3	D												84	Mejni znak je tipa D D tipusú határjellel megjelölve.

Ezen „Kiegészítés és módosítás a határvonal leírásához és térképeihez” című határozmány két eredeti példányban készült. Mindkét Fél egy-egy példánnyal rendelkezik.

Lenti, 2005. október 20.

Dr. Dián József ezredes  
A Vegyesbizottság  
magyar küldöttségének elnöke



Te „Dopolnitve in spremembe mejnega opisa in načrtov” so izdelane v dveh izvornikih. Vsaka stran razpolaga z enim izvodom.

Lenti, 20. oktobra 2005

Tomaž Petek univ.dipl.inž.org.  
Predsednik slovenske delegacije  
Mešane komisije



**SLOVENSKO–MADŽARSKA  
DRŽAVNA MEJA**

**MAGYAR–SZLOVÉN  
ÁLLAMHATÁR**

**DOPOLNITVE IN SPREMEMBE  
MEJNEGA OPISA  
IN NAČRTOV**

**KIEGÉSZÍTÉS ÉS MÓDOSÍTÁS  
A HATÁRVONAL LEÍRÁSÁHOZ  
ÉS TÉRKÉPEIHEZ**

**MEJNI SEKTOR  
A**

**A  
HATÁRSZAKASZ**

**2005**

## UVOD

Mešana slovensko-madžarska komisija za obnavljanje, označevanje in vzdrževanje državne meje je na podlagi 9. člena Sporazuma, podpisanega 20. oktobra 1983, na mejnem odseku med mejnikoma A1 in A644 v letih 2004–2005 opravila kontrolo, prenovo mejne črte in mejnih znakov, in o spremembah izdelala dokument „Dopolnitve in spremembe mejnega opisa in načrtov“.

## BEVEZETŐ

Az államhatár felújítására, megjelölésére és karbantartására létrehozott Magyar–Szlovén Vegyesbizottság, az 1983. év október hó 20. napján aláírt Egyezmény 9. cikke alapján az A1 – A644 számú határjelek közötti határszakaszon 2004–2005 években végrehajtotta a határvonal és a határjelek ellenőrzését, felújítását és a változásokról kidolgozta ezen „Kiegészítés és módosítás a határvonal leírásához és térképeihez” című határokmányt.

Pétek



PONT TOČKA		TÁVOLSÁG RAZDALJA					TÖRÉSSZÖG LOMNI KOT			Magas-ság Višina H	KOORDINÁTÁK KOORDINATE		Határ-terkép száma St. mejn. načrta	A HATÁRVONAL HÚZÓDÁSÁNAK SZÖVEGES LEÍRÁSA, VÁZLATOK ÉS MEGJEGYZÉSEK OPIS POTEKA MEJNE ČRTE, SKICE IN OPOMBE
Száma Številka	Helye Položaj MK határvonalon mejna črta RS	MK ↓	↔	határvonalon mejna črta	↔	RS ↓	MK	határvonalon mejna črta MK↔RS	RS		Y	X		
1	2	3	4	5	6	7	8	9	10	11	12	13	14	15
A93.4	.												10	Esős időszakokban a határjel sérülésnek van kitéve ezért megszüntetve. Jelöletlen töréspont. V deževnem obdobju je mejnik izpostavljen poškodbam. Neoznačena lomna točka.
A214.16 MK	.												27	Az A214.16MK számú határjelet veszélyezteti a víz eróziója, ezért megszüntetve. A meglévő határmegjelölés elegendő. Mejnük A214.16MK ogroža voda, zato se ga opusti.
A219.6	D												28	D típusú határjellel megjelölve. Mejni znak je tipa D
A227.2	D												31	D típusú határjellel megjelölve. Mejni znak je tipa D
A267.3	B												38	Nyomdai hiba. Tiskarska napaka.
A267.4	B												38	Nyomdai hiba. Tiskarska napaka.
A267.10	.												38	A határjelet veszélyezteti a víz eróziója, ezért megszüntetve. Jelöletlen töréspont. Mejnük ogroža voda. Neoznačena lomna točka.
A276.11	.												42	A határjelet veszélyezteti a víz eróziója, ezért megszüntetve. Jelöletlen töréspont. Mejnük ogroža voda. Neoznačena lomna točka.
A320.4	D												50	D típusú határjellel megjelölve. Mejni znak je tipa D
A360.11	D												55	D típusú határjellel megjelölve. Mejni znak je tipa D
A445.2	C												67	Nyomdai hiba. Tiskarska napaka.
A457.1a	B												68	Nyomdai hiba. Tiskarska napaka.
A477.2	D												70	D típusú határjellel megjelölve. Mejni znak je tipa D
A481.1	D												70	D típusú határjellel megjelölve. Mejni znak je tipa D
A553.2	D												74	D típusú határjellel megjelölve. Mejni znak je tipa D

Pobli



PONT TOČKA		TÁVOLSÁG RAZDALJA				TÖRÉSSZÖG LOMNI KÖT			Magas- ság Višina H	KOORDINATAK KOORDINATE		Határ- kép száma 83	A HATÁRVONAL HÚZÓDÁSÁNAK SZÖVEGES LEÍRÁSA, VÁZLATOK ÉS MEGJEGYZÉSEK OPIS POTEKA MEJNE ČRTE, SKICE IN OPOMBE
Száma	Helye Položaj MK határvonalon mejna črta RS	MK ↓	↔	határvonalon mejna črta	↔	RS ↓	MK	határvonalon mejna črta MK↔RS		RS	Y		
A625.1	D											83	D típusú határjellel megjelölve. Mejni znak je tipa D
A626.3	B											83	Nyomdai hiba. Tiskarska napaka.
A629.4	D											83	D típusú határjellel megjelölve. Mejni znak je tipa D
A637.4	D											84	Nyomdai hiba. Tiskarska napaka.
A637.6 MK	D											84	Nyomdai hiba. Tiskarska napaka.
A638.4 MK	D											84	Nyomdai hiba. Tiskarska napaka.
A638.5 MK	D											84	Nyomdai hiba. Tiskarska napaka.
A638.6 MK	D											84	Nyomdai hiba. Tiskarska napaka.
A639.1 MK	D											84	Nyomdai hiba. Tiskarska napaka.
A639.2 MK	D											84	Nyomdai hiba. Tiskarska napaka.
A639.4 MK	D											84	Nyomdai hiba. Tiskarska napaka.
A640.1 MK	D											84	Nyomdai hiba. Tiskarska napaka.
A640.2 MK	D											84	Nyomdai hiba. Tiskarska napaka.
A641.1 MK	D											84	Nyomdai hiba. Tiskarska napaka.
A641.2 MK	D											84	Nyomdai hiba. Tiskarska napaka.

Red

*Handwritten signature*

PONT TOČKA		TAVOLTSÁG RAZDALJA					TÖRÉSSZÖG LOMNI KÖT			Magas- ság Višina H	KOORDINÁTÁK KOORDINÁTE		Határ- térkép száma St. mejn. načrta	A HATÁRVONAL HÚZÓDÁSÁNAK SZÖVEGES LEÍRÁSA, VÁZLATOK ÉS MEGJEGYZÉSEK OPIS POTEKA MEJNE ČRTE, SKICE IN OPOMBE
Száma	Helye Položaj MK határvonalon mejna črta RS	MK ↓	↔	határvonalon mejna črta	↔	RS ↓	MK	határvonalon mejna črta MK↔RS	RS		Y	X		
1	2	3	4	5	6	7	8	9	10	11	12	13	14	15
A641.3	D												84	Nyomdai hiba. Tiskarska napaka.
A641.3	RS												84	Nyomdai hiba. Tiskarska napaka.
A641.4	D												84	Nyomdai hiba. Tiskarska napaka.
A641.4	RS												84	Nyomdai hiba. Tiskarska napaka.
A643.1	D												84	Nyomdai hiba. Tiskarska napaka.
A643.2	D												84	Nyomdai hiba. Tiskarska napaka.
A643.3	D												84	D típusú határrjellel megjelölve. Mejni znak je tipa D

Pch

Te „Dopolnitve in spremembe mejnega opisa in načrtov” so izdelane v dveh izvornikih. Vsaka stran razpolaga z enim izvodom.


Lenti, 20. oktobra 2005


  
Tomaž Petek univ.dipl.inž.  
Predsednik slovenske delegacije  
Mešane komisije



Ezen „Kiegészítés és módosítás a határvonal leírásához és térképeihez” című határokmány két eredeti példányban készült. Mindkét Fél egy-egy példánnyal rendelkezik.

Lenti, 2005. október 20.

  
Dr. Dián József ezredes  
A Vegyesbizottság  
magyar küldöttségének elnöke



PH