



A MAGYAR KÖZTÁRSASÁG  
ÉS A  
SZLOVÁK KÖZTÁRSASÁG  
KÖZÖTTI  
HATÁRVONAL  
RÉSZLETES LEÍRÁSÁNAK  
KIEGÉSZÍTŐJE  
A  
III., V., IX., X., XIV. ÉS XIX.  
HATÁRSZAKASZRÓL

2001



**Az Államhatár Felmérésének és  
Megjelölésének Magyar–Szlovák  
Közös Bizottsága**

**A MAGYAR KÖZTÁRSASÁG**

**és a**

**SZLOVÁK KÖZTÁRSASÁG**

**közötti**

**HATÁRVONAL**

**RÉSZLETES LEÍRÁSÁNAK**

**KIEGÉSZÍTŐJE**

**a**

**III., V., IX., X., XIV. és XIX.**

**HATÁRSZAKASZRÓL**

**2001**

**Készítette**  
**az Államhatár Felmérésének és Megjelölésének**  
**Magyar–Szlovák Közös Bizottsága**

**A Magyar Köztársaság és a Szlovák Köztársaság közötti határvonal részletes leírásának ezen kiegészítője az 1999-2001. években végrehajtott határfelmérési és megjelölési munkálatok során megállapított változásokról készült. Az okmány az eredeti határvonal részletes leírásának mellékletét képezi.**

## **III. határszakasz**

**Az államhatár megjelölésben végrehajtott változtatások az Államhatár Felmérésének és Megjelölésének Magyar–Szlovák Közös Bizottsága Dobogókőn, 1998. május 4-7. között megtartott soronkívüli ülészakáról készült jegyzőkönyv I.2. pontja alapján történtek.**

**A magyar államterületen lévő határjelek páros számot (pl. III.2, III.6/4), a szlovák államterületen lévő határjelek páratlan számot (pl. III.5, III.16/3) viselnek.**

**Letkés és Salka községek térségében az államhatár egyes részeken, váltakozva az Ipoly folyó jobb, illetve bal partján, szárazulaton hala, és a közvetlen megjelölést az eredeti középvonal jellegzetes töréspontjain elhelyezett határjelek biztosítják.**

Szám	Neme	A sokszög-pont (háromszögélési pont) száma	A határvonal részletes leírása kötől - köig  (az előző kötől)	Helyzetmeghatározás a sokszögoldalra vonatkoztatott összrendezőkkel		Távolság a közvetlenül előtte lévő kötől vagy sokszögponttól	Törésszög  S  (Szlovákia felé)	
				Irány: nyugat-kelet  X (az aláhúzott számok a sokszögoldalok hossza)	Y + jobbra - balra			
1	2	3	4	5	6	7	8	
II 47	P		Az Ipoly főágának kisvízszíni középvonala (mozgóhatár)					
III	O					182.22	79°10'24"	
III 1	I						315.73	271°00'07"
III 2	I						199.40	119°51'44"
III 1	P						262.36	279°56'10"
III 2	P						194.08	76°43'01"
III 2 1	I						305.71	227°32'34"
III 2 2	I						188.03	42°08'04"
III 2 3	I						311.19	274°26'59"
III 2 4	I						220.02	88°00'17"
III 2 5	I						198.02	181°12'47"
III 2 6	I						213.38	131°45'54"
III 2 7	I						255.81	224°50'59"
III 2 8	I						230.63	145°48'38"
III 2 9	I						193.09	255°51'15"
III 2 10	I						384.79	113°32'25"
III 2 11	I						261.87	269°51'38"
III 2 12	I						253.68	112°05'14"
III 3	P						227.23	297°47'54"
III 4	P						97.98	91°35'40"

A Budapesti Sztereografikus Vetületi Rendszerre vonatkoztatott összrendezők		Magasság az Adriai tenger szintje felett	A határvonal helyszínrajza	A térképlap száma		Megjegyzések
Y=	X=			1:25000	1:2880	
9		10	11	12		13
14989.10	-36865.29			III 1	A Duna és Ipoly folyók összefolyásánál	
14808.27	-36887.74					
14905.33	-37188.18					
14714.55	-37246.15					
14655.71	-37501.83					
14476.92	-37426.32					
14425.87	-37727.74					
14267.90	-37829.72					
14575.01	-37879.95					
14522.75	-38093.68					
14716.62	-38133.99					
14924.57	-38181.83					
15133.40	-38034.09					
15360.82	-38072.44					
15536.36	-37992.01					
15777.28	-38292.04					
16029.96	-38223.28					
16097.17	-38467.89					
16322.84	-38494.50					
16267.31	-38575.22					
			III 2	A Komárno-Szob vasútvonal hidjának nyugati hídfőjén		
				A Komárno-Szob vasútvonal hidjának keleti hídfőjén		
			III 3	A Damásdi-patak torkolatánál		
				Chľaba község szélén, az egykori híd délnyugati hídfőjén		
				Az egykori híd északkeleti hídfőjén		



Szám	Neme	A sokszög-pont (háromszögelési pont) száma	A határvonal részletes leírása kötől - köig  (az előző kötől)	Helyzetmeghatározás a sokszögoldalra vonatkoztatott összrendezőkkel		Távolság a közvetlenül előtte lévő kötől vagy sokszögponttól	Törésszög  S  (Szlovákia felé)  ° ' "
				Irány: nyugat-kelet  X (az aláhúzott számok a sokszögoldalak hossza)	Y + jobbra - balra		
1	2	3	4	5	6	7	8
III 4 1	I		Az Ipoly főágának kisvízszíni középvonala (mozgóhatár)			272.14	258°01'55"
III 4 2	I					281.80	95°08'44"
III 4 3	I					287.37	226°06'55"
III 4 4	I					199.03	146°27'08"
III 4 5	I					280.99	237°31'16"
III 4 6	I					283.85	152°31'24"
III 4 7	I					214.72	224°49'45"
III 4 8	I					261.56	114°33'39"
III 4 9	P					343.91	188°43'54"
III 4 10	P					190.81	151°01'52"
III 4 11	I					294.25	217°41'30"
III 4 12	I					196.43	108°57'35"
III 4 13	I					238.72	205°56'59"
III 4 14	I					285.53	155°51'43"
III 4 15	I					300.35	206°59'49"
III 4 16	I					272.69	146°11'14"
III 4 17	I					96.58	221°05'32"
III 4 18	I					314.12	195°15'20"
III 5	P					147.19	257°24'18"
III 6	P				80.51	104°43'59"	

A Budapesti Sztereografikus Vetületi Rendszerre vonatkoztatott összrendezők		Magasság az Adriai tenger szintje felett	A határvonal helyszínrajza	A térképlap száma		Megjegyzések
Y=	X=			1:25000	1:2880	
9		10	11	12		13
16487.15	-38735.63			19	III 3	
16371.86	-38992.77					
16622.48	-39133.38					
16672.61	-39325.99					
16881.88	-39513.51					
16835.60	-39793.56					
16902.28	-39997.66					
16784.61	-40231.26					
16999.65	-40499.64					
17094.97	-40664.94					
17347.03	-40816.75					
17418.22	-40999.83					
17656.75	-40990.30					
17918.28	-41104.89					
18218.62	-41102.39					
18462.62	-41224.15					
18558.42	-41211.89					
18819.45	-41386.63					
18915.91	-41497.81					
18868.07	-41562.56					
			20			
				III 4		
				III 5	Ipolydamásd és Letkés községek határán	
					Chľaba és Lefa községek határán	



Szám	Neme	A sokszög-pont (háromszögelési pont) száma	A határvonal részletes leírása kötől - köig  (az előző kötől)	Helyzetmeghatározás a sokszögoldalra vonatkoztatott összrendezőikkel		Távolság a közvetlenül előtte lévő kötől vagy sokszögponttól	Törésszög  S  (Szlovákia felé)  ° ' "
				Irány: nyugat-kelet  X (az aláhúzott számok a sokszögoldalak hossza)	Y + jobbra - balra		
1	2	3	4	5	6	7	8
III 6 1	I		Az Ipoly főágának kisvízszini középvonala (mozgóhatár)			147.34	219°09'39"
III 6 2	I					263.80	110°01'45"
III 6 3	I					150.95	233°00'33"
III 6 4	I					231.49	99°14'52"
III 6 5	I					358.54	285°40'22"
III 6 6	I					126.78	38°52'50"
III 6 7	I					236.49	212°08'38"
III 6 7a	C		Tört vonal az Ipoly folyó 1925. évi középvonalánál megfelelően			81.61	179°49'11"
III 6 7b	C					86.65	217°51'42"
III 6 7c	C					50.85	212°22'30"
III 6 7d	C					33.00	213°40'43"
III 6 7e	C					35.45	167°11'34"
III 6 7f	C					86.34	155°33'09"
III 6 8	I			Tört vonal az Ipoly folyó 1925. évi középvonalánál megfelelően, keresztezve a folyó új medrét			338.71
III 6 8a	C		Tört vonal az Ipoly folyó 1925. évi középvonalánál megfelelően			58.75	143°39'26"
III 6 8b	C					64.30	140°44'54"
III 6 8c	C					83.92	210°47'03"
III 6 9	I		Tört vonal az Ipoly folyó 1925. évi középvonalánál megfelelően, keresztezve a folyó új medrét			380.99	180°16'19"
III 6 9a	C		Tört vonal az Ipoly folyó 1925. évi középvonalánál megfelelően			106.96	216°12'18"
III 6 9b	C					103.05	240°55'27"

A Budapesti Sztereografikus Vetületi Rendszerre vonatkoztatott összrendezők		Magasság az Adriai tenger szintje felett	A határvonal helyszínrajza	A térképlap száma		Megjegyzések
Y=	X=			1:25000	1:2880	
9		10	11	12		13
18960.41	-41677.38			III 5	20	
18958.78	-41941.17					
19100.27	-41993.74					
19166.44	-42215.58					
19522.03	-42169.65					
19503.70	-42295.10					
19677.20	-42134.40					
19757.40	-42119.30					
19842.50	-42103.00					
19887.80	-42126.10					
19904.60	-42154.50					
19902.70	-42189.90					
19917.30	-42275.00					
20107.60	-42555.20					
20155.30	-42589.50					
20219.60	-42588.80					
20284.00	-42535.00					
20660.20	-42474.80					
20765.90	-42458.40					
20857.40	-42505.80					
				III 6a		
				III 7b		

Szám	Neme	A sokszög-pont (háromszögelési pont) száma	A határvonal részletes leírása kötől - köig  (az előző kötől)	Helyzetmeghatározás a sokszögoldalra vonatkoztatott összehajlítással		Távolság a közvetlenül előtte lévő kötől vagy sokszögponttól	Törésszög  S  (Szlovákia felé)
				Irány: nyugat-kelet  X (az aláhúzott számok a sokszögoldalak hossza)	Y + jobbra - balra		
1	2	3	4	5	6	7	8
III 6 9c	C		Tört vonal az Ipoly folyó 1925. évi középvonalánál megfelelően			61.03	206°24'04"
III 6 10	I		Tört vonal az Ipoly folyó 1925. évi középvonalánál megfelelően, keresztezve a folyó új medrét			174.15	149°07'08"
III 6 10a	C		Tört vonal az Ipoly folyó 1925. évi középvonalánál megfelelően			22.33	137°38'40"
III 6 10b	C					194.33	109°17'23"
III 6 11	I		Tört vonal az Ipoly folyó 1925. évi középvonalánál megfelelően, keresztezve a folyó új medrét			233.21	236°32'41"
III 6 11a	C		Tört vonal az Ipoly folyó 1925. évi középvonalánál megfelelően			106.80	215°34'32"
III 6 11b	C					65.16	204°39'30"
III 6 11c	C					76.97	194°09'46"
III 6 11d	C					107.94	192°58'35"
III 6 11e	C					55.80	106°16'57"
III 7	P			A szabályozott Ipoly folyó középvonala			98.78
III 8	P					195.44	70°54'09"
III 8 1	I					391.36	273°07'17"
III 8 2	I					248.23	83°53'25"
III 8 3	I					284.27	273°30'12"
III 8 4	I					222.79	89°24'13"
III 8 5	I					485.41	297°37'35"
III 8 6	I					179.66	54°30'46"
III 8 7	I					369.32	258°31'26"
III 8 8	I					240.62	101°07'40"

A Budapesti Sztereografikus Vetületi Rendszerre vonatkoztatott összehajlítások		Magasság az Adriai tenger szintje felett	A határvonal helyszínrajza	A térképlap száma		Megjegyzések
Y=	X=			1:25000	1:2880	
9		10	11	12		13
20859.20	-42566.80			20	III 7b	
20786.40	-42725.00					
20788.80	-42747.20					
20934.40	-42875.90					
21137.90	-42762.00					
21232.80	-42811.00					
21262.50	-42869.00					
21265.80	-42945.90					
21243.90	-43051.60					
21220.60	-43102.30					
21295.19	-43167.06					
21104.67	-43210.61					
21311.90	-43542.60					
21094.48	-43662.38					
21257.37	-43895.35					
21067.33	-44011.62					
21324.95	-44423.03					
21145.83	-44436.90					
21382.80	-44720.17					
21232.66	-44908.19					
				III 8b	A Páros határvonalkövek a szabályozott folyószakasz kezdeténél	
					A Salka és Letkés közötti közúti híd nyugati hídfőjénél	
					A Salka és Letkés közötti közúti híd keleti hídfőjénél	
					A szabályozott folyószakasz végénél	

Szám	Neme	A sokszög-pont (háromszögelési pont) száma	A határvonal részletes leírása kötől - köig  (az előző kötől)	Helyzetmeghatározás a sokszögoldalra vonatkoztatott összkördökkel		Távolság a közvetlenül előtte lévő kötől vagy sokszögponttól	Törésszög  S  (Szlovákia felé)  ° ' "
				Irány: nyugat-kelet  X (az aláhúzott számok a sokszögoldalak hossza)	Y + jobbra - balra		
1	2	3	4	5	6	7	8
III 9	P		A szabályozott Ipoly folyó középvonala			302.94	301°18'49"
III 10	P					119.88	73°17'23"
III 10a	C		Tört vonal az Ipoly folyó 1925. évi középvonala megfelelően			278.89	212°44'20"
III 10b	C					30.84	141°18'49"
III 10c	C					64.11	138°02'17"
III 10d	C					173.59	176°48'10"
III 10 1	I			Az Ipoly főágának kisvízszini középvonala (mozgóhatár)			145.06
III 10 2	I					322.86	107°47'52"
III 10 3	I					353.10	286°23'30"
III 10 4	I					104.64	45°01'40"
III 10 5	I					109.73	226°28'17"
III 10 5a	C		Tört vonal az Ipoly folyó 1925. évi középvonala megfelelően			39.90	203°17'22"
III 10 6	I		Tört vonal az Ipoly folyó 1925. évi középvonala megfelelően, keresztezve a folyó új medrét			108.69	206°30'12"
III 10 6a	C		Tört vonal az Ipoly folyó 1925. évi középvonala megfelelően			68.10	119°45'13"
III 10 6b	C					138.14	90°32'50"
III 10 6c	C					104.61	220°39'23"
III 10 7	I		Tört vonal az Ipoly folyó 1925. évi középvonala megfelelően, keresztezve a folyó új medrét			125.67	214°05'48"
III 10 7a	C		Tört vonal az Ipoly folyó 1925. évi középvonala megfelelően			19.15	203°06'50"
III 10 7b	C					240.52	167°52'48"
III 10 7c	C					52.00	217°21'31"

A Budapesti Sztereografikus Vetületi Rendszerre vonatkoztatott összkördök		Magasság az Adriai tenger szintje felett	A határvonal helyszínrajza	A térképlap száma		Megjegyzések
Y=	X=			1:25000	1:2880	
9		10	11	12		13
21428.45	-45139.36			III 8b	A szabályozott folyószakasz végénél	
21310.03	-45158.01					
21430.80	-45409.40					
21427.00	-45440.00					
21460.60	-45494.60					
21627.10	-45543.70					
21768.31	-45576.91					
21479.64	-45721.49					
21533.70	-46070.42					
21429.97	-46056.61					
21496.60	-46143.80					
21490.30	-46183.20					
21432.10	-46275.00					
21373.80	-46310.20					
21377.10	-46448.30					
21481.70	-46446.80					
21578.20	-46527.30					
21583.50	-46545.70					
21554.00	-46784.40					
21558.60	-46836.20			III 9a		

Szám	Neme	A sokszög-pont (háromszögelési pont) száma	A határvonal részletes leírása kötől - köig  (az előző kötől)	Helyzetmeghatározás a sokszögoldalra vonatkoztatott összehajlítással		Távolság a közvetlenül előtte lévő kötől vagy sokszögponttól	Törésszög  S  (Szlovákia felé)  ° ' "
				Irány: nyugat-kelet  X (az aláhúzott számok a sokszögoldalak hossza)	Y + jobbra - balra		
1	2	3	4	5	6	7	8
III 11	P		Az Ipoly főágának kisvízszini középvonala (mozgóhatár)			302.04	230°44'21"
III 12	P					239.36	53°55'52"
III 12 1	I					361.18	300°09'54"
III 12 2	I					292.18	36°51'20"
III 12 3	I					418.82	293°39'55"
III 12 4	I					309.98	58°57'25"
III 12 5	I					446.90	320°28'14"
III 12 6	I		A szabályozott Ipoly folyó középvonala			300.71	71°24'05"
III 12 7	I					375.73	305°23'55"
III 12 8	I					403.10	93°49'58"
III 12 9	I					328.60	300°47'05"
III 12 10	I					277.21	63°14'43"
III 12 11	I					439.07	273°50'37"
III 12 12	I					343.99	68°00'40"
III 12 13	I					359.94	317°54'12"
III 12 14	I					147.85	67°01'26"
III 12 15	I					380.44	276°47'18"
III 12 16	I					223.42	23°48'31"
III 12 17	I					370.08	342°40'37"
III 12 18	I				104.63	66°20'10"	

A Budapesti Sztereografikus Vetületi Rendszerre vonatkoztatott összehajlítások		Magasság az Adriai tenger szintje felett	A határvonal helyszínrajza	A térképlap száma		Megjegyzések	
Y=	X=			1:25000	1:2880		
9		10	11	12		13	
21397.28	-47091.54			21		A Nyerges-patak torkolatánál	
21159.69	-47120.62						
21406.23	-47384.57						
21121.40	-47449.71					III 10b	Salka és Malé Kosihy községek határán
21504.09	-47619.89						
21275.04	-47828.75					III 11a	A Ganádi-patak torkolatánál
21703.32	-47956.40						
21426.38	-48073.57						
21675.50	-48354.84						
21274.70	-48397.90						
21287.89	-48726.23						
21044.23	-48594.02						
21030.97	-49032.89						
20688.61	-48999.48						
20790.33	-49344.74						
20664.25	-49267.52						
20607.94	-49643.77						
20392.44	-49584.81						
20679.60	-49818.25						
20582.44	-49779.42						

Szám	Neme	A sokszög-pont (háromszögelési pont) száma	A határvonal részletes leírása kőtől - köig  (az előző kőtől)	Helyzetmeghatározás a sokszögoldalra vonatkoztatott összrendezőkkel		Távolság a közvetlenül előtte lévő kőtől vagy sokszögponttól	Törésszög  S  (Szlovákia felé)	
				Irány: nyugat-kelet				
a határkönek				X (az aláhúzott számok a sokszögoldalak hosszai)	Y + jobbra - balra			
1	2	3	4	5	6	7	8	
III 13	P		A szabályozott Ipoly folyó középvonala			440.96	258°20'25"	
III 14	P						190.58	52°27'55"
III 14 1	I						257.93	254°36'56"
III 14 2	I						225.38	121°30'19"
III 14 3	I						212.02	269°36'53"
III 14 4	I						192.77	87°51'05"
III 14 5	I						308.06	245°01'43"
III 14 6	I						243.49	130°16'54"
III 14 7	I						256.73	267°31'04"
III 14 8	I						231.90	118°04'55"
III 14 9	I						207.20	225°06'25"
III 14 10	I						330.22	75°25'38"
III 14 11	I						286.41	238°33'14"
III 14 12	I						251.53	92°44'49"
III 14 13	I						149.04	266°49'30"
III 14 14	I						373.84	83°57'53"
III 14 15	I						264.32	236°46'17"
III 14 16	I						326.21	151°13'36"
III 14 17	I					124.03	227°02'53"	
III 14 18	I					383.08	123°18'09"	

A Budapesti Sztereografikus Vetületi Rendszerre vonatkoztatott összrendezők		Magasság az Adriai tenger szintje felett	A határvonal helyszínrajza	A térképlap száma		Megjegyzések
Y=	X=			1:25000	1:2880	
9		10	11	12		13
20596.89	-50220.14			21	III 12a	Nagybörzsöny és Vámosmikola községek határán
20411.61	-50264.75					
20612.27	-50426.82					
20522.24	-50633.44					
20643.70	-50807.22					
20486.45	-50918.71					
20673.92	-51163.16					
20561.33	-51379.05					
20658.23	-51616.79					
20447.48	-51713.54					
20435.10	-51920.37					
20187.66	-52139.05					
20425.22	-52299.04					
20414.19	-52550.32					
20562.60	-52563.98					
20549.00	-52937.57					
20812.70	-52919.36					
21009.83	-53179.27					
21123.09	-53229.81					
21247.21	-53592.23					
					III 13a	
					III 14a	

Szám	Neme	A sokszög-pont (háromszögelési pont) száma	A határvonal részletes leírása kőtől - köig  (az előző kőtől)	Helyzetmeghatározás a sokszögoldalra vonatkoztatott összrendezőkkel		Távolság a közvetlenül előtte lévő kőtől vagy sokszögponttól	Törésszög  S  (Szlovákia felé)  ° ' "
				Irány: nyugat-kelet			
a határkönek				X (az aláhúzott számok a sokszögoldalak hossza)	Y + jobbra - balra		
1	2	3	4	5	6	7	8
III 14 19	I		A szabályozott Ipoly folyó középvonala			218.39	210°58'57"
III 14 20	I					305.37	171°09'10"
III 14 21	I					152.92	227°17'53"
III 14 22	I					249.97	160°48'32"
III 14 23	I					160.94	247°16'44"
III 14 24	I					174.20	145°39'59"
III 14 25	I					214.42	244°46'19"
III 14 26	I					246.19	129°17'30"
III 14 27	I					143.38	235°02'42"
III 14 28	I					211.80	129°58'16"
III 14 29	I					339.00	219°07'25"
III 14 30	I					227.39	166°07'09"
III 14 31	I					272.65	254°08'57"
III 14 32	I					294.40	90°27'54"
III 15	P		Az Ipoly főágának kisvízszíni középvonala (mozgóhatár)			261.31	301°13'04"
III 16	P					300.85	48°58'04"
III 16 1	I					401.18	277°54'20"
III 16 2	I				271.40	118°53'50"	
III 16 3	I		A szabályozott Ipoly folyó középvonala			417.37	243°43'57"
III 16 4	I					203.45	142°26'34"

A Budapesti Sztereografikus Vetületi Rendszerre vonatkoztatott összrendezők		Magasság az Adriai tenger szintje felett	A határvonal helyszínrajza	A térképlap száma		Megjegyzések
Y=	X=			1:25000	1:2880	
9		10	11	12		13
21458.74	-53646.53			21	III 14a	
21673.23	-53863.89					
21796.10	-53954.92			22	III 15b	Pastovce és Bielovce községek határán
21822.96	-54203.44					
21891.89	-54348.87					
21775.51	-54478.49					
21747.20	-54691.04					
21512.59	-54765.65					
21459.69	-54898.92					
21253.58	-54947.66					
21101.44	-55250.61					
20894.05	-55343.86					
20679.47	-55512.06					
20441.47	-55338.78					
20285.95	-55548.77					
20171.99	-55270.34		III 16a			
19991.68	-55628.72					
19768.32	-55474.55					
19394.76	-55660.71					
19232.80	-55537.58					

Szám	Neme	A sokszög-pont (háromszögelési pont) száma	A határvonal részletes leírása kötől - köig  (az előző kötől)	Helyzetmeghatározás a sokszögoldalra vonatkoztatott összrendezőkkel		Távolság a közvetlenül előtte lévő kötől vagy sokszögponttól	Törésszög  S  (Szlovákia felé)
				Irány: nyugat-kelet			
a határkönek				X (az aláhúzott számok a sokszögoldalak hossza)	Y + jobbra - balra		
1	2	3	4	5	6	7	8
III 16 5	I		A szabályozott Ipoly folyó középvonala			248.86	223°42'41"
III 16 6	I					201.22	125°27'48"
III 16 7	I					377.46	190°22'15"
III 16 8	I					161.19	138°10'58"
III 16 9	I					344.96	210°20'54"
III 16 10	I					167.36	144°45'51"
III 16 11	I					320.00	198°49'41"
III 16 12	I					176.24	151°25'30"
III 17	P					382.56	264°00'29"
III 18	P					59.15	36°19'28"
III 18 1	I					257.16	260°14'18"
III 18 2	I					293.75	42°12'14"
III 18 3	I					215.35	301°09'38"
III 18 4	I					546.29	49°51'55"
III 18 5	I					218.22	318°53'00"
III 18 6	I					353.67	98°41'18"
III 18 7	I					214.71	284°01'14"
III 18 8	I					258.82	69°28'08"
III 19	P					409.56	288°37'10"
III 20	P					196.11	63°51'09"

A Budapesti Sztereografikus Vetületi Rendszerre vonatkoztatott összrendezők		Magasság az Adriai tenger szintje felett	A határvonal helyszínrajza	A térképlap száma		Megjegyzések
Y=	X=			1:25000	1:2880	
9		10	11	12		13
18983.95	-55538.94			III 16a		
18837.74	-55400.69					
18467.39	-55473.61					
18306.21	-55475.77					
18052.23	-55709.20					
17888.67	-55744.67					
17672.37	-55980.50					
17517.70	-56064.98					
17310.57	-56386.62					
17257.77	-56359.96					
17374.07	-56589.32			III 17b		Páros határkövek a szabályozott folyószakasz végénél
17138.39	-56764.66					
17352.73	-56785.51					
17026.13	-57223.42					
17243.96	-57210.41					
16991.86	-57458.45					
17117.60	-57632.49					
16877.33	-57728.72					
17153.27	-58031.36			III 18b		Páros határkövek a szabályozott folyószakasz kezdetén
16973.75	-58110.31					



Szám	Neme	A sokszög-pont (háromszögelési pont) száma	A határvonal részletes leírása kötől - köig  (az előző kötől)	Helyzetmeghatározás a sokszögoldalra vonatkoztatott összrendezőkkel		Távolság a közvetlenül előtte lévő kötől vagy sokszögponttól	Törésszög  S  (Szlovákia felé)  ° ' "
				Irány: nyugat-kelet  X (az aláhúzott számok a sokszögoldalok hosszai)	Y + jobbra - balra		
1	2	3	4	5	6	7	8
III 20 1	I		A szabályozott Ipoly folyó középvonala			443.20	280°37'59"
III 20 2	I					212.68	103°10'50"
III 20 3	I					407.53	257°45'33"
III 20 4	I					234.42	99°10'05"
III 20 5	I					402.63	246°48'34"
III 20 6	I					181.52	168°14'20"
III 21	P					343.41	290°12'26"
III 22	P					141.71	61°04'11"
III 22 1	I					261.78	244°23'44"
III 22 2	I					210.85	98°44'35"
III 22 3	I					208.18	240°07'23"
III 22 4	I					225.74	100°42'17"
III 22 5	I					372.34	244°33'28"
III 22 6	I					230.15	58°37'12"
III 22 7	I					354.72	280°35'41"
III 22 8	I					240.08	71°52'33"
III 23	P					204.69	302°10'44"
IV x	O			Egyenes vonal a szabályozott Ipoly folyó középvonalától a IV.x szakaszhatáráig			78.68
IV ax	C		Egyenes vonalak			71.75	96°54'38"
IV b	C					98.40	

A Budapesti Sztereografikus Vetületi Rendszerre vonatkoztatott összrendezők		Magasság az Adriai tenger szintje felett	A határvonal helyszínrajza	A térképlap száma		Megjegyzések	
Y=	X=			1:25000	1:2880		
9		10	11	12		13	
17312.69	-58395.87			22	III 18b	A csatorna torkolatánál, a töltésen	
17148.00	-58530.44				III 19a		
17327.11	-58896.50						
17143.17	-59041.83						
17339.26	-59393.49						
17228.34	-59537.18						
17078.32	-59846.08						
16980.08	-59743.96						
16902.75	-59994.06						
16694.18	-60024.95						
16693.02	-60233.12						
16496.66	-60344.48						
16616.98	-60696.84						
16452.25	-60857.57						
16795.94	-60945.33						
16694.79	-61163.06						
16898.04	-61187.28						
16848.55	-61248.45						
16819.88	-61314.22						
16904.70	-61364.11		23	III 20a	A Vince-patak torkolatánál		

## **V. határszakasz**

**Az államhatár megjelölésben végrehajtott változtatások az Államhatár Felmérésének és Megjelölésének Magyar–Szlovák Közös Bizottsága Dobogókőn, 1998. május 4-7. között megtartott soronkívüli ülészakáról készült jegyzőkönyv I.2. pontja alapján történtek.**

**A magyar államterületen lévő határjelek páros számot (pl. V.2, V.6/4), a szlovák államterületen lévő határjelek páratlan számot (pl. V.5, V.16/3) viselnek.**

Szám	Neme	A sokszög-pont (háromszögelési pont) száma	A határ részletes leírása kőtől - köig (az előző kőtől)	Helyzetmeghatározás a sokszögoldalra vonatkoztatott összrendezőkkel		Távolság a közvetlenül előtte lévő kőtől vagy sokszögponttól	Törésszög S (Szlovákia felé)	
				Irány: nyugat-kelet				
a határkönek				X (az aláhúzott számok a sokszögoldalak hossza)	Y + jobbra - balra			
1	2	3	4	5	6	7	8	
IV 15 20	I							
V	O					122.29	180°15'39"	
V 1	P		Egyenes vonal az V. szakaszhatárkőtől az Ipoly folyó középvonalaig			49.29	310°00'15"	
V 2	P		Az Ipoly főágának kisvízszíni középvonala (mozgó határ)			221.69	133°18'09"	
V 2 1	I						287.35	130°27'54"
V 2 2	I						264.45	166°59'20"
V 2 3	I						170.86	202°08'16"
V 2 4	I						193.06	107°12'19"
V 2 5	I						139.33	266°11'59"
V 2 6	I						267.15	77°05'25"
V 2 7	I						234.59	239°45'44"
V 2 8	I						222.97	109°47'13"
V 2 9	I						201.59	237°12'19"
V 2 10	I						333.89	134°49'45"
V 2 11	I						114.66	252°05'04"
V 2 12	I						279.31	189°51'49"
V 2 13	I						177.23	202°03'18"
V 2 14	I						297.12	151°40'46"
V 2 15	I						116.62	196°33'43"
V 2 16	I					296.99	108°14'21"	

A Budapesti Sztereografikus Vetületi Rendszerre vonatkoztatott összrendezők		Magasság az Adriai tenger szintje felett	A határvonal helyszínrajza	A térképlap száma		Megjegyzések
Y=	X=			1:25000	1:2880	
9		10	11	12		13
5324.15	-63298.80			24	V 1	Az 55 számú háromszögelési pont közelében
5300.65	-63342.13					
5219.32	-63135.90					
4952.48	-63029.28					
4718.46	-63152.43					
4589.05	-63264.00					
4406.10	-63325.67					
4409.56	-63464.96					
4143.52	-63489.28					
4216.53	-63712.22					
4068.41	-63878.88					
4164.86	-64055.90					
4004.92	-64348.99					
4037.58	-64458.90					
3807.30	-64616.96					
3646.16	-64690.74					
3349.33	-64703.94		V 2	Az 56 számú háromszögelési pont közelében		
3249.23	-64763.77					
2961.45	-64837.15					
					V 3	Hont és Drégelypalánk közszéghatárán

Szám	Neme	A sokszög-pont (háromszögelési pont) száma	A határ részletes leírása kőtől - köig (az előző kőtől)	Helyzetmeghatározás a sokszögoldalra vonatkoztatott összrendezőikkel		Távolság a közvetlenül előtte lévő kőtől vagy sokszögponttól	Törésszög S (Szlovákia felé)
				Irány: nyugat-kelet			
a határkönek				X (az aláhúzott számok a sokszögoldalak hossza)	Y (+ jobbra - balra)		
1	2	3	4	5	6	7	8
V 2 17	I		Az Ipoly főágának kisvízszini középvonala (mozgó határ)			29.44	201°17'03"
V 2 18	I					201.94	113°19'34"
V 2 19	I					206.89	313°44'47"
V 2 20	I					450.24	31°06'51"
V 2 21	I					188.12	232°55'01"
V 2 22	I					44.12	151°21'58"
V 2 23	I					270.32	309°35'26"
V 2 24	I					330.93	95°51'54"
V 3	P					187.11	260°55'42"
V 4	P					43.51	176°40'12"
V 4 1	I					313.36	317°56'28"
V 4 2	I					394.25	49°06'57"
V 4 3	I					232.49	206°50'33"
V 4 4	I					260.27	197°03'55"
V 4 5	I					96.26	230°13'25"
V 4 6	I					287.81	25°04'43"
V 4 7	I					377.71	286°08'51"
V 4 8	I					389.71	145°54'29"
V 4 9	I					88.26	226°42'28"
V 4 10	I					400.04	62°38'51"

A Budapesti Sztereografikus Vetületi Rendszerre vonatkoztatott összrendezők		Magasság az Adriai tenger szintje felett	A határvonal helyszínrajza	A térképlap száma		Megjegyzések
Y=	X=			1:25000	1:2880	
9		10	11	12		13
2959.43	-64866.52			24	V 3	Az Šahy és Ipľské Predmostie községek közötti országút mellett, egy kertben
2873.39	-65049.21					
3010.36	-65204.27					
2560.48	-65186.27					
2717.52	-65289.84					
2720.35	-65333.87					
2864.84	-65562.33					
2536.58	-65520.40					
2494.03	-65702.61					
2450.63	-65699.52					
2137.30	-65695.46					
2433.41	-65435.17					
2203.07	-65403.62					
1988.94	-65255.67					
1929.29	-65180.12					
1988.79	-64898.53					
1761.43	-65200.14					
1527.75	-64888.26					
1444.33	-64859.43					
1280.17	-64494.62					
				V 4	Egy árok torkolatának közelében	

Szám	Neme	A sokszög-pont (háromszögelési pont) száma	A határ részletes leírása kőtől - köig  (az előző kőtől)	Helyzetmeghatározás a sokszögoldalra vonatkoztatott összrendezőkkel		Távolság a közvetlenül előtte lévő kőtől vagy sokszögponttól	Törésszög  S  (Szlovákia felé)
				Irány: nyugat-kelet			
a határkönek				X (az aláhúzott számok a sokszögoldalok hossza)	Y + jobbra - balra		
1	2	3	4	5	6	7	8
V 4 11	I		Az Ipoly főágának kisvízszini középvonala (mozgó határ)			274.80	315°26'35"
V 4 12	I	61 HP (1923.)				535.38	30°33'11"
V 4 13	I					336.41	286°36'02"
V 4 14	I					374.03	83°55'42"
V 4 15	I					140.14	228°17'04"
V 4 16	I					315.73	159°30'12"
V 4 17	I					184.44	267°16'14"
V 4 18	I					348.22	115°01'36"
V 4 19	I					93.85	245°18'41"
V 4 20	I					441.45	78°52'38"
V 4 21	I					82.37	278°05'28"
V 4 22	I					381.81	150°02'55"
V 4 23	I					160.44	186°17'43"
V 4 24	I					123.43	75°01'20"
V 4 25	I					328.05	200°35'20"
V 4 26	I					261.05	149°29'33"
V 4 27	I					166.04	235°02'42"
V 4 28	I					281.47	150°15'56"
V 4 29	I					149.63	256°09'48"
V 4 30	I					195.89	106°36'37"

A Budapesti Sztereografikus Vetületi Rendszerre vonatkoztatott összrendezők		Magasság az Adriai tenger szintje felett	A határvonal helyszínrajza	A térképlap száma		Megjegyzések
Y=	X=			1:25000	1:2880	
9		10	11	12		13
1109.40	-64709.92			24	V 4	
1052.17	-64177.61					
913.11	-64483.93					
630.90	-64238.46					
550.63	-64353.33					
237.10	-64390.55					
73.15	-64475.05					
-100.94	-64173.47					
-194.44	-64181.60					
-412.88	-63797.98					
-475.25	-63851.78			25	V 5	Ipelské Predmostie község szélén  A Hévízi-patak befolyásánál
-681.46	-63530.45					
-823.95	-63456.72					
-926.69	-63388.32					
-1031.74	-63699.10					
-1196.96	-63901.21					
-1222.24	-64065.31					
-1474.80	-64189.57					
-1558.62	-64313.52					
-1742.42	-64245.78					

Szám	Neme	A sokszög-pont (háromszögelési pont) száma	A határ részletes leírása kőtől - köig  (az előző kőtől)	Helyzetmeghatározás a sokszögoldalra vonatkoztatott összrendezőikkel		Távolság a közvetlenül előtte lévő kőtől vagy sokszögponttól	Törésszög  S  (Szlovákia felé)
				Irány: nyugat-kelet  X (az aláhúzott számok a sokszögoldalak hossza)	Y + jobbra - balra		
1	2	3	4	5	6	7	8
V 5	P		Az Ipoly főágának kisvízszíni középvonala (mozgó határ)			106.19	280°50'23"
V 6	P					26.75	93°36'34"
V 6 1	I					316.06	212°06'03"
V 6 2	I					272.95	104°59'04"
V 6 3	I					435.69	295°11'53"
V 6 4	I				117.01	84°01'42"	
V 6 5	I		A szabályozott Ipoly folyó középvonala			274.29	243°28'22"
V 6 6	I					247.68	160°14'20"
V 6 7	I					220.71	246°40'49"
V 6 8	I		A szabályozott Ipoly folyó középvonala, a duzzasztómű két mederpillére között			322.51	88°20'51"
V 6 9	I					127.98	285°53'31"
V 6 10	I		A szabályozott Ipoly folyó középvonala			255.68	150°59'47"
V 6 11	I					226.24	198°52'27"
V 6 12	I					253.95	124°45'31"
V 6 13	I					236.13	253°35'49"
V 6 14	I					168.45	87°38'57"
V 6 15	I					154.20	227°37'31"
V 6 16	I					237.37	89°29'27"
V 6 17	I					251.60	262°17'30"
V 6 18	I					333.16	72°05'16"

A Budapesti Sztereografikus Vetületi Rendszerre vonatkoztatott összrendezők		Magasság az Adriai tenger szintje felett	A határvonal helyszínrajza	A térképlap száma		Megjegyzések
Y=	X=			1:25000	1:2880	
9		10	11	12		13
-1806.09	-64330.76			V 5	25	
-1824.10	-64310.98					Drégelypalánk és Ipolyvece községek határán.
-2070.73	-64508.63					A 64 számú háromszögelési pont közelében
-2341.87	-64540.04					
-2405.34	-64971.08					Páros határvonalkok a szabályozott folyószakasz kezdetén
-2502.83	-64906.37			V 6b	25	
-2629.92	-65149.44					
-2877.56	-65144.79					
-3086.64	-65215.50					
-3302.46	-64975.85				A duzzasztómű mellett	
-3395.05	-65064.20				A duzzasztómű térségében, a töltésen	
-3514.16	-64837.96					
-3703.40	-64713.98				Velká Ves nad Iplom és Balog nad Iplom községek határán	
-3859.38	-64513.58			V 7a	25	
-4095.16	-64526.50					
-4151.50	-64367.75					
-4294.58	-64425.24					
-4508.41	-64322.17				A Derék-patak torkolatánál	
-4615.64	-64549.78			A 69 számú háromszögelési pont közelében		
-4933.35	-64449.50					

Szám	Neme	A sokszög-pont (háromszögelési pont) száma	A határ részletes leírása kőtől - köig (az előző kőtől)	Helyzetmeghatározás a sokszögoldalra vonatkoztatott összrendezőkkel		Távolság a közvetlenül előtte lévő kőtől vagy sokszögponttól	Törésszög S (Szlovákia felé)
				Irány: nyugat-kelet			
a határkönek				X (az aláhúzott számok a sokszögoldalak hossza)	Y (+ jobbra - balra)		
1	2	3	4	5	6	7	8
V 6 19	I		A szabályozott Ipoly folyó középvonala			87.08	269°58'50"
V 6 20	I					600.47	56°23'43"
V 6 21	I					246.11	279°26'57"
V 6 22	I					419.70	121°19'34"
V 6 23	I					139.90	249°39'02"
V 6 24	I					278.61	123°34'12"
V 6 25	I					282.72	290°24'24"
V 6 26	I					316.99	85°56'03"
V 6 27	I					244.89	281°41'52"
V 6 28	I					374.06	105°15'53"
V 6 29	I					298.36	293°32'43"
V 6 30	I					378.52	114°42'18"
V 6 31	I					364.03	242°45'30"
V 6 32	I					175.86	90°42'38"
V 6 33	I				381.02	274°17'20"	
V 6 34	I				251.28	53°57'35"	
V 7	P		A szabályozott Ipoly folyó középvonala, a duzzasztómű két mederpillére között			280.45	336°59'08"
V 8	P					132.17	48°03'22"
V 8 1	I		A szabályozott Ipoly folyó középvonala			306.26	247°41'60"
V 8 2	I					238.17	78°46'20"

A Budapesti Sztereografikus Vetületi Rendszerre vonatkoztatott összrendezők		Magasság az Adriai tenger szintje felett	A határvonal helyszínrajza	A térképlap száma		Megjegyzések
Y=	X=			1:25000	1:2880	
9		10	11	12		13
-4932.75	-64536.58			25	V 7a	Patak és Ipolyvece községek határán
-5533.20	-64540.92					
-5395.51	-64744.91					
-5777.21	-64919.42					
-5793.67	-65058.35					
-6064.48	-65123.83					
-6161.07	-65389.54					
-6402.53	-65184.16					
-6547.57	-65381.48					
-6797.79	-65103.43					
-7064.29	-65237.58					
-7085.25	-64859.64					
-7423.88	-64726.04					
-7441.38	-64551.05					
-7820.95	-64584.26					
-7824.07	-64333.00					
-8048.78	-64500.81					
-7982.23	-64386.62					
-8282.12	-64448.78					
-8415.34	-64251.35		V 8a		Ipolyvece és Patak községek határán	
			V 9a		A duzzasztómű térségében, a töltésen	
					A duzzasztómű mellett	



Szám	Neme	A sokszög-pont (háromszögelési pont) száma	A határ részletes leírása kőtől - köig (az előző kőtől)	Helyzetmeghatározás a sokszögoldalra vonatkoztatott összrendezőkkel		Távolság a közvetlenül előtte lévő kőtől vagy sokszögponttól	Törésszög S (Szlovákia felé)
				Irány: nyugat-kelet			
a határkönek				X (az aláhúzott számok a sokszögoldalak hossza)	Y (+ jobbra - balra)		
1	2	3	4	5	6	7	8
V 8 3	I		A szabályozott Ipoly folyó középvonala.			275.75	254°53'49"
V 8 4	I					367.82	123°26'38"
V 8 5	I					169.74	253°35'10"
V 8 6	I					343.80	99°47'60"
V 8 7	I					259.23	273°34'10"
V 8 8	I					360.52	82°16'05"
V 8 9	I					243.98	270°28'49"
V 8 10	I					308.38	91°29'29"
V 8 11	I					246.26	257°52'30"
V 8 12	I					366.03	95°03'09"
V 8 13	I					385.49	262°23'20"
V 8 14	I					217.50	73°51'55"
V 8 15	I					239.12	253°08'49"
V 8 16	I					376.44	112°17'04"
V 8 17	I					254.23	264°21'09"
V 8 18	I					390.75	94°54'07"
V 8 19	I					268.53	272°51'46"
V 8 20	I					324.53	136°56'20"
V 8 21	I					267.23	252°33'29"
V 8 22	I					239.98	113°10'30"

A Budapesti Sztereografikus Vetületi Rendszerre vonatkoztatott összrendezők		Magasság az Adriai tenger szintje felett	A határvonal helyszínrajza	A térképlap száma		Megjegyzések	
Y=	X=			1:25000	1:2880		
9		10	11	12		13	
-8609.51	-64447.14			V 9a	26	Dolinka és Kosihy nad Ipľom községek határán	
-8929.14	-64265.13						
-9080.52	-64341.92						
-9316.35	-64091.76						
-9532.49	-64234.88						
-9905.54	-64071.59						
-10091.96	-63825.93						
-10291.94	-63969.64						
-10563.21	-63723.90						
-10846.17	-63985.69						
-11013.72	-63847.01						
-11108.99	-64066.33						
-11482.92	-64022.89						
-11605.83	-64245.44						
-11964.81	-64091.11						
-12091.56	-64327.84						
-12369.65	-64160.56						
-12631.01	-64216.27						
-12749.09	-64007.35						
					V 10a		A Velký potok torkolatával szemben
					V 11a		A Lókos-patak torkolatánál
							Velká Čalomija és Malá Čalomija községek határán

Szám	Neme	A sokszög-pont (háromszögelési pont) száma	A határ részletes leírása kőtől - köig  (az előző kőtől)	Helyzetmeghatározás a sokszögoldalra vonatkoztatott összrendezőikkel		Távolság a közvetlenül előtte lévő kőtől vagy sokszögponttól	Törésszög  S  (Szlovákia felé)	
				Irány: nyugat-kelet				
a határkönek				X (az aláhúzott számok a sokszögoldalak hossza)	Y + jobbra - balra			
1	2	3	4	5	6	7	8	
V 8 23	I		A szabályozott Ipoly folyó középvonala			329.53	256°19'10"	
V 8 24	I						359.62	87°36'32"
V 8 25	I						185.54	286°45'48"
V 8 26	I						406.97	83°18'20"
V 8 27	I						259.02	264°46'25"
V 8 28	I						163.98	97°49'40"
V 9	P						250.20	262°18'38"
V 10	P						154.91	84°03'54"
V 10 1	I						180.91	235°37'27"
V 10 2	I						417.57	71°38'37"
V 10 3	I						255.87	236°20'23"
V 10 4	I						289.25	112°23'18"
V 10 5	I						305.22	208°34'27"
V 10 6	I						287.42	146°03'11"
V 10 7	I						260.03	226°07'36"
V 10 8	I						243.79	132°00'59"
V 10 9	I						125.18	225°53'28"
V 10 10	I						263.17	82°57'58"
V 10 11	I					198.88	294°05'53"	
V 10 12	I					509.63	102°47'37"	

A Budapesti Sztereografikus Vetületi Rendszerre vonatkoztatott összrendezők		Magasság az Adriai tenger szintje felett	A határvonal helyszínrajza	A térképlap száma		Megjegyzések				
Y=	X=			1:25000	1:2880					
9		10	11	12		13				
-13076.63	-64043.51			V 11a		Malá Čalomija és Koláre községek határán				
-13199.51	-63705.54					Dejtár község és Balassagyarmat város határán				
-13371.09	-63776.16			V 12a			Egy árok torkolatánál			
-13410.86	-63371.14						V 13a			Egy árok torkolatánál
-13663.93	-63426.33									A vízmű épülete mellett
-13713.32	-63269.96			26			A kerítésen belül			
-13959.94	-63312.12									
-14006.24	-63164.29									
-14172.36	-63235.92									
-14525.32	-63012.80									
-14586.97	-63261.13									
-14859.26	-63358.72									
-14873.48	-63663.61									
-15022.56	-63909.34									
-15010.30	-64169.08									
-15177.88	-64346.14									
-15167.93	-64470.92									
-15341.73	-64668.53									
-15177.43	-64780.60									
-15611.48	-65047.67									

Szám	Neme	A sokszög-pont (háromszögelési pont) száma	A határ részletes leírása kőtől - köig  (az előző kőtől)	Helyzetmeghatározás a sokszögoldalra vonatkoztatott összrendezőkkel		Távolság a közvetlenül előtte lévő kőtől vagy sokszögponttól	Törésszög  S  (Szlovákia felé)
				Irány: nyugat-kelet  X (az aláhúzott számok a sokszögoldalak hossza)	Y + jobbra - balra		
1	2	3	4	5	6	7	8
V 10 13	I		A szabályozott Ipoly folyó középvonala			144.31	283°50'17"
V 10 14	I					457.46	126°24'38"
V 10 15	I					203.52	253°01'42"
V 10 16	I					368.35	138°15'22"
V 10 17	I					192.89	236°27'23"
V 10 18	I					408.56	76°45'29"
V 10 19	I					270.40	266°24'45"
V 10 20	I					278.33	61°18'24"
V 10 21	I					299.62	254°18'38"
V 10 22	I					342.57	100°58'18"
V 10 23	I					279.44	272°07'34"
V 10 24	I					310.02	120°16'31"
V 10 25	I					200.98	271°05'20"
V 10 26	I					223.62	111°57'53"
V 10 27	I					315.45	233°34'29"
V 10 28	I					304.67	133°09'49"
V 11	P					254.10	290°10'14"
V 12	P					104.34	77°41'55"
V 12 1	I					354.57	258°49'47"
V 12 2	I					104.43	137°01'37"

A Budapesti Sztereografikus Vetületi Rendszerre vonatkoztatott összrendezők		Magasság az Adriai tenger szintje felett	A határvonal helyszínrajza	A térképlap száma		Megjegyzések
Y=	X=			1:25000	1:2880	
9		10	11	12		13
-15564.95	-65184.27			26	V 13a	
-16020.69	-65223.92				A Šahy és Slovenské Ďarmoty közötti országút mellett	
-16126.84	-65397.56				A Šahy és Slovenské Ďarmoty közötti országút mellett	
-16483.51	-65305.54					
-16654.95	-65393.94					
-17011.66	-65194.75					
-17085.91	-65454.76					
-17357.80	-65395.23					
-17273.49	-65682.74					
-17563.90	-65864.44					
-17463.48	-66125.21					
-17756.72	-66225.81					
-17796.24	-66422.87					
-18014.62	-66374.74					
-18192.81	-66635.04					
-18497.29	-66645.84					
-18664.44	-66837.23					
-18714.54	-66745.71					
-18982.14	-66978.32					
-19064.62	-66914.27					

Szám	Neme	A sokszög-pont (háromszögelési pont) száma	A határ részletes leírása kőtől - köig (az előző kőtől)	Helyzetmeghatározás a sokszögoldalra vonatkoztatott összrendezőkkel		Távolság a közvetlenül előtte lévő kőtől vagy sokszögponttól	Törésszög S (Szlovákia felé)
				Irány: nyugat-kelet			
a határkönek				X (az aláhúzott számok a sokszögoldalak hossza)	Y (+ jobbra - balra)		
1	2	3	4	5	6	7	8
V 12 3	I		A szabályozott Ipoly folyó középvonala			439.73	266°11'12"
V 12 4	I					165.87	85°42'30"
V 12 5	I					319.14	221°03'03"
V 12 6	I					188.40	116°27'55"
V 13	P					238.68	225°59'28"
V 14	P					93.59	128°50'29"
V 14 1	I					154.51	211°15'55"
V 14 2	I					174.44	150°01'12"
V 14 3	I					169.39	226°06'31"
V 14 4	I					195.80	167°51'28"
V 14 5	I					236.00	210°29'31"
V 14 6	I					301.02	152°26'47"
V 14 7	I					129.30	215°04'57"
V 14 8	I					168.48	120°56'00"
V 14 9	I					219.28	200°10'11"
V 14 10	I				297.10	177°47'45"	
V 14 11	I				148.30	217°14'19"	
V 14 12	I				263.67	141°07'43"	
V 15	P				137.97	201°17'06"	
V 16	P		Az Ipoly főágának kisvízszíni középvonala (mozgóhatár)			77.45	116°04'47"

A Budapesti Sztereografikus Vetületi Rendszerre vonatkoztatott összrendezők		Magasság az Adriai tenger szintje felett	A határvonal helyszínrajza	A térképlap száma		Megjegyzések		
Y=	X=			1:25000	1:2880			
9		10	11	12		13		
-19502.58	-66953.68			27	V 15a	A Krtiș patak torkolatánál		
-19528.40	-66789.83							
-19839.05	-66862.96							
-20005.70	-66775.08							
-20199.45	-66914.46							A 88 számú háromszögelési pont közelében
-20291.54	-66897.79							
-20408.33	-66998.95							
-20580.31	-67028.14							
-20710.80	-67136.14							
-20905.34	-67113.99							Balassagyarmat város és Patvarc község határán.
-21140.19	-67137.21							
-21413.35	-67010.73							
-21542.51	-67016.84							
-21684.80	-66926.63							
-21880.71	-67025.13							
-22175.89	-67058.88							
-22322.47	-67081.38							
-22554.16	-66955.52							
-22689.88	-66980.33				Seleřtany és Vrbovka községek határán			
-22765.93	-66965.65				A Fekete-víz torkolatánál, a szabályozott folyószakasz végénél			

Szám	Neme	A sokszög-pont (háromszögélési pont) száma	A határ részletes leírása kötéltől - közig (az előző kötőtől)	Helyzetmeghatározás a sokszögmegoldásra vonatkoztatott összrendezőikkel		Távolság a közvetlenül előtte lévő kötőtől vagy sokszögpontról	Törésszög S (Szlovákia felé)
				Irány: nyugat-kelet			
a határkönek				X (az aláhúzott számok a sokszögmegoldások hosszai)	Y (+ jobbra - balra)		
1	2	3	4	5	6	7	8
V 16 1	I		Az Ipoly főágának kisvízszíni középvonala (mozgóhatár)			297.93	248°57'35"
V 16 2	I					292.56	179°54'58"
V 16 3	I					142.01	223°18'23"
V 16 4	I					241.82	93°06'21"
V 16 5	I					262.14	281°55'21"
V 16 6	I					281.23	94°22'09"
V 16 7	I					88.78	222°25'42"
V 16 8	I	92 HP (1923.)				200.49	102°34'09"
V 16 9	I					190.95	221°51'00"
V 16 10	I					128.22	51°33'15"
V 16 11	I					337.54	314°23'06"
V 16 12	I					236.44	142°21'13"
V 16 13	I					185.43	198°47'18"
V 16 14	I					316.73	146°54'11"
V 16 15	I					115.05	283°07'10"
V 16 16	I					218.15	94°19'47"
V 16 17	I					377.18	300°10'34"
V 16 18	I					328.04	108°41'36"
V 16 19	I					319.81	277°33'40"
V 16 20	I					285.17	52°41'51"

A Budapesti Sztereografikus Vetületi Rendszerre vonatkoztatott összrendezők		Magasság az Adriai tenger szintje felett	A határvonal helyszínrajza	A térképlap száma		Megjegyzések
Y=	X=			1:25000	1:2880	
9		10	11	12		13
-22945.25	-67203.57			27	V 17	
-23226.53	-67123.10					
-23363.12	-67084.24					
-23486.99	-66876.55					
-23719.07	-66998.43					
-23795.57	-66727.80					
-23882.59	-66745.37					
-24054.42	-66642.07					
-24186.06	-66780.39					
-24313.87	-66790.60					
-24083.61	-67037.41					
-24319.98	-67031.75					
-24469.47	-67141.46					
-24771.56	-67236.63					
-24844.61	-67325.51					
-24977.30	-67152.36					
-25293.15	-67358.53					
-25310.08	-67030.93					
-25617.91	-66944.20					
-25505.13	-66682.28					
					Egy árok torkolatánál	
					A 93 számú háromszögélési pont közelében	
					V 18	
					V 19	

Szám	Neme	A sokszög-pont (háromszögelési pont) száma	A határ részletes leírása kőtől - köig (az előző kőtől)	Helyzetmeghatározás a sokszögoldalra vonatkoztatott összrendezőkkel		Távolság a közvetlenül előtte lévő kőtől vagy sokszögponttól	Törésszög S (Szlovákia felé)
				Irány: nyugat-kelet			
a határkönek				X (az aláhúzott számok a sokszögoldalak hossza)	Y (+ jobbra - balra)		
1	2	3	4	5	6	7	8
V 16 21	I		Az Ipoly főágának kisvízszíni középvonala (mozgó határ)			377.06	275°28'15"
V 16 22	I					369.01	86°26'44"
V 16 23	I					337.51	297°51'55"
V 16 24	I					248.40	10°45'20"
V 16 25	I					447.59	259°10'06"
V 16 26	I					279.84	105°22'47"
V 17	P					226.46	260°25'25"
V 18	P					39.83	89°17'21"
V 18 1	I					283.10	254°45'34"
V 18 2	I					369.78	71°43'35"
V 18 3	I					66.02	324°51'24"
V 18 4	I					334.75	80°03'19"
V 18 5	I					210.96	264°57'27"
V 18 6	I					169.53	102°22'50"
V 18 7	I					234.82	241°17'02"
V 18 8	I					291.03	100°57'43"
V 18 9	I					366.31	237°00'56"
V 18 10	I					95.36	145°47'27"
V 18 11	I				352.93	187°33'41"	
V 18 12	I				215.29	124°39'43"	

A Budapesti Sztereografikus Vetületi Rendszerre vonatkoztatott összrendezők		Magasság az Adriai tenger szintje felett	A határvonal helyszínrajza	A térképlap száma		Megjegyzések
Y=	X=			1:25000	1:2880	
9		10	11	12		13
-25870.98	-66773.54			27	V 19	
-25925.75	-66408.62					
-26255.77	-66479.31					
-26188.24	-66240.27					
-26388.17	-66640.73					
-26657.57	-66565.01					
-26774.47	-66758.96					
-26811.53	-66744.36					
-26912.02	-67009.02					
-27280.07	-66973.25					
-27265.53	-67037.65					
-27513.77	-66813.08					
-27626.15	-66991.61					
-27777.00	-66914.26					
-27926.45	-67095.38					
-28212.31	-67040.79					
-28348.19	-67380.97					
-28441.73	-67399.51					
-28689.45	-67650.89					
-28859.43	-67783.02					
			28	V 20	Vrbovka és Kiarov községek határán	

Szám	Neme	A sokszög-pont (háromszögelési pont) száma	A határ részletes leírása kőtől - köig (az előző kőtől)	Helyzetmeghatározás a sokszögoldalra vonatkoztatott összrendezőkkel		Távolság a közvetlenül előtte lévő kőtől vagy sokszögponttól	Törésszög S (Szlovákia felé)
				Irány: nyugat-kelet			
a határkönek				X (az aláhúzott számok a sokszögoldalak hossza)	Y (+ jobbra - balra)		
1	2	3	4	5	6	7	8
V 18 13	I		Az Ipoly főágának kisvízszíni középvonala (mozgó határ)			348.57	266°42'28"
V 18 14	I					304.20	154°22'33"
V 18 15	I					125.40	176°32'21"
V 18 16	I					213.77	149°28'51"
V 18 17	I					54.19	268°43'51"
V 18 18	I					155.00	164°33'15"
V 19	P					251.86	274°57'41"
V 20	P					88.11	53°24'58"
V 20 1	I					492.75	292°51'19"
V 20 2	I					299.29	109°16'50"
V 20 3	I					284.20	286°18'27"
V 20 4	I					143.95	172°29'09"
V 20 5	I					76.72	237°59'45"
V 20 6	I					368.12	85°17'21"
V 20 7	I					255.23	189°32'21"
V 20 8	I					265.56	107°58'03"
V 20 9	I					201.17	241°54'58"
V 20 10	I					360.44	102°30'15"
V 20 11	I				236.19	219°50'49"	
V 20 12	I				262.95	231°55'27"	

A Budapesti Sztereografikus Vetületi Rendszerre vonatkoztatott összrendezők		Magasság az Adriai tenger szintje felett	A határvonal helyszínrajza	A térképlap száma		Megjegyzések
Y=	X=			1:25000	1:2880	
9		10	11	12		13
-28839.99	-68131.05			28	V 20	A Huguag - Kováčovce községek közötti egykori híd északi hídfőjén
-29142.24	-68165.43					
-29248.45	-68232.09					
-29422.32	-68356.45					
-29444.28	-68405.99					
-29587.34	-68346.33					
-29837.22	-68314.80					
-29818.67	-68228.66					
-30267.30	-68432.46					
-30275.53	-68133.28					
-30546.27	-68046.85					
-30465.75	-67927.53					
-30431.52	-67858.87					
-30065.10	-67823.55					
-30110.37	-67572.37					
-30113.51	-67306.83					
-30305.59	-67247.04					
-30373.09	-66892.98					
-30609.17	-66885.93					
-30805.93	-66711.50					
					V 21	A Huguag - Kováčovce községek közötti egykori híd déli hídfőjén
					V 22b	



Szám	Neme	A sokszög-pont (háromszögelési pont) száma	A határ részletes leírása kőtől - köig (az előző kőtől)	Helyzetmeghatározás a sokszögoldalra vonatkoztatott összrendezőkkel		Távolság a közvetlenül előtte lévő kőtől vagy sokszögponttól	Törésszög S (Szlovákia felé)
				Irány: nyugat-kelet			
a határkönek				X (az aláhúzott számok a sokszögoldalak hossza)	Y (+ jobbra - balra)		
1	2	3	4	5	6	7	8
V 21	P		Az Ipoly főágának kisvízszíni középvonala (mozgó határ)			145.57	260°35'12"
V 22	P					43.54	51°03'33"
V 22 1	I					171.93	228°34'04"
V 22 2	I		A szabályozott Ipoly folyó középvonala			112.96	64°18'22"
V 22 3	I					398.89	206°59'16"
V 22 4	I					123.27	84°51'25"
V 22 5	I					282.89	164°31'41"
V 22 6	I					156.22	192°13'04"
V 22 7	I					293.35	217°44'27"
V 22 8	I					288.44	162°19'25"
V 22 9	I					138.44	236°14'11"
V 22 10	I					330.52	177°12'23"
V 22 11	I					165.83	200°39'47"
V 22 12	I					265.56	100°37'25"
V 22 13	I					117.88	218°44'24"
V 22 14	I					218.23	132°56'49"
V 22 15	I					106.17	247°13'59"
V 22 16	I					375.77	78°51'19"
V 22 17	I				71.28	186°44'40"	
V 22 18	I				387.31	150°59'00"	

A Budapesti Sztereografikus Vetületi Rendszerre vonatkoztatott összrendezők		Magasság az Adriai tenger szintje felett	A határvonal helyszínrajza	A térképlap száma		Megjegyzések
Y=	X=			1:25000	1:2880	
9		10	11	12		13
-30797.09	-66566.20			28	V 22b	Páros határkövek a szabályozott folyószakasz kezdeténél
-30753.78	-66561.70					Hugyag község és Szécsény város határán
-30875.08	-66439.86					A Szentlélek-patak torkolatánál
-30867.80	-66327.13					
-31237.65	-66476.55					
-31360.45	-66465.83					
-31359.69	-66748.72					
-31317.61	-66899.17					
-31300.17	-67192.00					
-31462.85	-67430.19					
-31502.53	-67562.82					
-31818.43	-67660.05					
-31974.36	-67716.50					
-32239.90	-67712.97					
-32263.17	-67828.53					
-32430.65	-67968.44					
-32436.34	-68074.46					Kováčovce és Peťov községek határán
-32790.13	-68201.10					
-32753.59	-68262.30					
-32595.47	-68615.86					

Szám	Neme	A sokszög-pont (háromszögelési pont) száma	A határ részletes leírása kőtől - köig  (az előző kőtől)	Helyzetmeghatározás a sokszögoldalra vonatkoztatott összrendezőkkel		Távolság a közvetlenül előtte lévő kőtől vagy sokszögponttól	Törésszög  S  (Szlovákia felé)
				Írány: nyugat-kelet  X (az aláhúzott számok a sokszögoldalak hossza)	Y + jobbra - balra		
1	2	3	4	5	6	7	8
V 22 19	I		A szabályozott Ipoly folyó középvonala			131.59	282°00'45"
V 22 20	I					327.32	161°53'36"
V 22 21	I					154.58	210°50'54"
V 22 22	I					230.48	164°04'24"
V 23	P					302.24	240°12'10"
V 24	P		Az Ipoly főágának kisvízszini középvonala (mozgóhatár)			85.13	25°54'50"
V 24 1	I					370.09	262°28'13"
V 24 2	I					237.63	11°39'54"
V 24 3	I					84.58	324°12'57"
V 24 4	I					427.83	131°34'50"
V 24 5	I					163.00	262°33'55"
V 24 6	I					187.27	173°18'18"
V 24 7	I					222.17	151°55'53"
V 24 8	I					148.33	132°16'51"
V 24 9	I					217.27	282°24'02"
V 24 10	I	108 HP (1923.)				281.32	68°42'29"
V 24 11	I					371.81	268°16'23"
V 24 12	I					221.77	99°34'17"
V 24 13	I					217.47	261°48'57"
V 24 14	I				303.75	107°43'22"	

A Budapesti Sztereografikus Vetületi Rendszerre vonatkoztatott összrendezők		Magasság az Adriai tenger szintje felett	A határvonal helyszínrajza	A térképlap száma		Megjegyzések	
Y=	X=			1:25000	1:2880		
9		10	11	12		13	
-32490.22	-68694.85			V 23a		Petőv községnél, a községi út mellett	
-32736.88	-68910.02					A postyénpusztai vízmű területén	
-32816.02	-69042.81						Az egykori híd nyugati hídfőjén, a szabályozott folyószakasz végénél
-33018.84	-69152.28						Az egykori híd keleti hídfőjén, a szabályozott folyószakasz végénél
-33235.21	-69363.31						Petőv és Čeláre községek határán
-33317.08	-69339.96			V 24b		A szociális intézet épületénél	
-33041.33	-69586.79						
-33175.25	-69783.09						
-33114.44	-69724.30						
-33190.08	-70145.39			V 25		Egy kertben	
-33089.20	-70273.42						
-33220.06	-70407.38						
-33355.72	-70583.32						
-33380.37	-70729.59						
-33246.15	-70900.44		29				
-33499.53	-71022.67						
-33227.41	-71276.03						
-33373.57	-71442.82						
-33236.12	-71611.35						
-33441.78	-71834.88						

Szám	Neme	A sokszög-pont (háromszögelési pont) száma	A határ részletes leírása köttől - köig  (az előző köttől)	Helyzetmeghatározás a sokszögoldalra vonatkoztatott összrendezőkkel		Távolság a közvetlenül előtte lévő köttől vagy sokszögponttól	Törésszög  S  (Szlovákia felé)
				Irány: nyugat-kelet  X (az aláhúzott számok a sokszögoldalak hossza)	Y + jobbra - balra		
1	2	3	4	5	6	7	8
V 24 15	I		Az Ipoly főágának kisvízszini középvonala (mozgó határ)			45.95	213°47'19"
V 24 16	I					327.07	124°11'23"
V 24 17	I					202.75	275°03'10"
V 24 18	I	108/1 HP (1923.)				197.35	101°59'15"
V 24 19	I					383.28	305°08'46"
V 24 20	I					219.73	77°18'40"
V 24 21	I					240.19	306°42'24"
V 24 22	I					308.42	73°38'09"
V 25	P		A szabályozott Ipoly folyó középvonala			229.35	273°48'21"
V 26	P					32.04	88°59'43"
V 26 1	I					306.50	255°44'07"
V 26 2	I					278.04	126°23'23"
V 26 3	I					287.77	222°05'24"
V 26 4	I					197.45	102°55'21"
V 26 5	I					395.33	265°44'46"
V 26 6	I					164.06	100°39'18"
V 26 7	I					169.90	201°00'34"
V 26 8	I					318.60	92°58'48"
V 26 9	I					252.99	255°11'59"
V 26 10	I					174.35	162°59'37"

A Budapesti Sztereografikus Vetületi Rendszerre vonatkoztatott összrendezők		Magasság az Adriai tenger szintje felett	A határvonal helyszínrajza	A térképlap száma		Megjegyzések
Y=	X=			1:25000	1:2880	
9		10	11	12		13
-33419.04	-71874.81			29	V 25	Páros határkövek, a szabályozott folyószakasz kezdeténél
-33442.58	-72201.03				V 26b	
-33283.50	-72326.74					
-33419.02	-72470.20					
-33201.14	-72785.53					
-33420.86	-72783.60					
-33370.16	-73018.38					
-33650.76	-72890.38					
-33683.30	-73117.41					
-33714.64	-73110.77					
-33772.90	-73411.68		V 27a	Ludányhalászi és Nógrádszakál községek határán		
-34050.48	-73427.72					
-34207.56	-73668.84					
-34398.44	-73719.37					
-34385.30	-74114.48					
-34548.41	-74132.08					
-34561.73	-74301.46					
-34698.92	-74589.01					
-34476.56	-74709.67					
-34517.81	-74879.07					

Szám	Neme	A sokszög-pont (háromszögelési pont) száma	A határ részletes leírása kőtől - köig (az előző kőtől)	Helyzetmeghatározás a sokszögoldalra vonatkoztatott összrendezőkkel		Távolság a közvetlenül előtte lévő kőtől vagy sokszögponttól	Törésszög S (Szlovákia felé)
				Irány: nyugat-kelet			
a határkönek				X (az aláhúzott számok a sokszögoldalak hossza)	Y (+ jobbra - balra)		
1	2	3	4	5	6	7	8
V 26 11	I		A szabályozott Ipoly folyó középvonala			259.82	269°23'06"
V 26 12	I					88.87	78°42'30"
V 27	P					211.84	304°01'10"
V 28	P		Az Ipoly főágának kisvízszíni középvonala (mozgó határ)			45.20	49°03'05"
V 28 1	I					268.23	186°13'38"
V 28 2	I					239.89	174°15'17"
V 28 3	I					188.34	197°51'24"
V 28 4	I					186.66	112°05'51"
V 29	P					115.19	284°40'57"
V 30	P					42.55	80°22'44"
V 30 1	I					257.93	302°26'25"
V 30 2	I					512.98	70°35'38"
V 30 3	I					233.30	305°07'25"
V 30 4	I				334.10	58°51'42"	
V 30 5	I				190.65	257°50'01"	
V 30 6	I				425.80	98°11'52"	
V 30 7	I				27.54	335°46'48"	
V 30 8	I				354.45	65°34'51"	
V 30 9	I				251.86	299°39'51"	
V 30 10	I				358.96	111°57'19"	

A Budapesti Sztereografikus Vetületi Rendszerre vonatkoztatott összrendezők		Magasság az Adriai tenger szintje felett	A határvonal helyszínrajza	A térképlap száma		Megjegyzések
Y=	X=			1:25000	1:2880	
9		10	11	12		13
-34502.76	-75138.45		A határvonal helyszínrajza	29	V 28b	A Stracinský patak torkolatnál, a vasúti híd északnyugati oldalában
-34591.42	-75144.55					
-34535.78	-75348.95					
-34578.57	-75334.39					A vasúti híd északi oldalaiban, a szabályozott folyószakasz végénél
-34477.41	-75582.81					A felhagyott javított talajút végénél.
-34411.57	-75813.49					
-34342.01	-75988.51					
-34329.58	-76174.76					
-34220.20	-76210.89					
-34243.35	-76246.59					
-34006.53	-76348.78					
-34430.71	-76637.26		V 29			
-34242.87	-76775.62					
-34559.70	-76881.64					
-34414.43	-77005.10		Bušince és Mufa községek határán			
-34615.60	-77380.38					
-34593.43	-77396.72					
-34939.91	-77321.99		A vasúti pálya mellett			
-34886.48	-77568.12					
-35228.98	-77460.68					

Szám	Neme	A sokszög-pont (háromszögelési pont) száma	A határ részletes leírása kőtől - köig (az előző kőtől)	Helyzetmeghatározás a sokszögoldalra vonatkoztatott összrendezőkkel		Távolság a közvetlenül előtte lévő kőtől vagy sokszögponttól	Törésszög S (Szlovákia felé)
				Irány: nyugat-kelet			
a határkönek				X (az aláhúzott számok a sokszögoldalak hossza)	Y (+ jobbra - balra)		
1	2	3	4	5	6	7	8
V 30 11	I		Az Ipoly főágának kisvízszíni középvonala (mozgóhatár)			268.64	197°28'36"
V 30 12	I					84.99	94°35'04"
V 30 13	I					191.77	271°27'24"
V 30 14	I					335.04	122°17'06"
V 30 15	I					159.99	221°50'53"
V 30 16	I					168.88	124°58'47"
V 31	P					284.63	275°48'38"
V 32	P					104.31	63°13'11"
V 32 1	I					162.29	223°27'50"
V 32 2	I					232.02	136°47'56"
V 32 3	I					220.80	169°39'59"
V 32 4	I					211.04	175°41'32"
V 33	P					179.06	269°38'14"
V 34	P		A szabályozott Ipoly folyó középvonala			34.52	137°50'16"
V 34 1	I					344.69	252°16'50"
V 34 2	I					193.55	146°38'04"
V 34 3	I					194.74	228°29'59"
V 34 4	I					262.46	126°10'28"
V 34 5	I					288.47	215°04'25"
V 34 6	I				248.20	153°12'35"	

A Budapesti Sztereografikus Vetületi Rendszerre vonatkoztatott összrendezők		Magasság az Adriai tenger szintje felett	A határvonal helyszínrajza	A térképlap száma		Megjegyzések
Y=	X=			1:25000	1:2880	
9		10	11	12		13
-35399.39	-77668.35			29	V 29	A vasúti pálya mellett
-35470.55	-77714.83					A vasúti átjáró mellett
-35378.85	-77883.25					
-35677.08	-78035.93			30	V 30b	Az országút nyugati padkáján
-35691.51	-78195.27					A pihenőhelynél
-35815.07	-78310.40					
-35775.47	-78592.26					A közút keleti padkáján
-35879.70	-78596.24					
-35801.10	-78738.23					
-35859.18	-78962.86			V 31a		A Tisovnik patak befolyásánál, a szabályozott folyószakasz kezdeténél
-35497.30	-79450.67					A szabályozott folyószakasz kezdeténél
-35522.25	-79474.52					
-35547.07	-79818.32					
-35735.20	-79863.80					
-35868.12	-80006.12					
-36130.48	-79999.05					
-36306.96	-80227.24					
-36544.05	-80300.67					

Szám	Neme	A sokszög-pont (háromszögelési pont) száma	A határ részletes leírása kőtől - köig  (az előző kőtől)	Helyzetmeghatározás a sokszögoldalra vonatkoztatott összrendezőikkel		Távolság a közvetlenül előtte lévő kőtől vagy sokszögponttól	Törésszög  S  (Szlovákia felé)
				Irány: nyugat-kelet  X (az aláhúzott számok a sokszögoldalak hossza)	Y + jobbra - balra		
a határkönek				5	6	7	8
V 34 7	I		A szabályozott Ipoly folyó középvonala			237.94	259°41'30"
V 34 8	I					137.20	178°24'40"
V 35	P					197.22	299°03'02"
V 36 1	P		Az Ipoly főágának kisvízszíni középvonala (mozgóhatár)			94.16	53°32'27"
V 36 2	I					325.88	117°36'14"
V 36 3	I					123.18	173°43'58"
V 36 4	I		A szabályozott Ipoly folyó középvonala			243.42	287°06'37"
V 36 5	I		A szabályozott Ipoly folyó középvonala, a duzzasztómű pillérei között			31.07	81°35'14"
V 36 6	I		A szabályozott Ipoly folyó középvonala			270.68	221°18'02"
V 36 7	I					137.87	98°31'36"
V 36 8	I					289.65	247°39'20"
V 36 9	I					158.37	134°33'04"
V 36 10	I					197.03	227°21'27"
V 36 11	I					108.79	141°21'06"
V 36 12	I					419.62	235°18'39"
V 36 13	I					207.76	143°44'27"
V 36 14	I					209.61	224°17'15"
V 36 15	I					193.22	129°15'27"
V 36 16	I					212.69	177°05'30"
						197.94	142°37'26"

A Budapesti Sztereografikus Vetületi Rendszerre vonatkoztatott összrendezők		Magasság az Adriai tenger szintje felett	A határvonal helyszínrajza	A térképlap száma		Megjegyzések	
Y=	X=			1:25000	1:2880		
9		10	11	12		13	
-36715.21	-80465.95			30	V 31a	Mufa és Trenč községek határán	
-36826.64	-80385.90					Az egykori híd keleti hídfőjén, a szabályozott folyószakasz végénél	
-36989.94	-80275.32					Az egykori híd nyugati hídfőjén, a szabályozott folyószakasz végénél	
-36905.93	-80232.80				V 32b		Páros határkövek, a szabályozott folyószakasz kezdeténél
-37197.07	-80086.40						A rárópusztai vízmű területén, Nógrádszakál és Litke községek határán
-37297.10	-80158.28						
-37478.09	-80321.06						
-37491.15	-80292.87				V 33a		A Mufa és Trenč községek közötti út mellett
-37717.46	-80441.36						Litke és Ipolytarnóc községek határán
-37853.98	-80422.10						
-37936.52	-80699.74						
-38094.08	-80715.71						
-38217.44	-80869.34						
-38325.98	-80876.70						
-38635.22	-81160.34						
-38837.83	-81114.37						
-39030.09	-81197.87						
-39210.70	-81129.22						
-39395.02	-81235.34						
-39561.33	-81342.68						

Szám	Neme	A sokszög-pont (háromszögelési pont) száma	A határ részletes leírása kőtől - köig  (az előző kőtől)	Helyzetmeghatározás a sokszögoldalra vonatkoztatott összrendezőikkel		Távolság a közvetlenül előtte lévő kőtől vagy sokszögponttól	Törésszög  S  (Szlovákia felé)	
				Irány: nyugat-kelet				
a határkönek				X (az aláhúzott számok a sokszögoldalak hossza)	Y + jobbra - balra			
1	2	3	4	5	6	7	8	
V 36 17			A szabályozott Ipoly folyó középvonala			207.66	227°57'40"	
V 36 18							172.77	128°31'12"
V 36 19							233.63	247°34'27"
V 36 20							222.84	125°18'39"
V 36 21							371.78	214°28'19"
V 36 22							170.30	127°04'15"
V 36 23							276.51	241°23'23"
V 36 24							198.42	144°44'38"
V 36 25							203.15	217°51'11"
V 36 26							196.71	148°56'07"
V 36 27							207.59	198°05'53"
V 36 28							262.41	126°08'09"
V 36 29							192.64	211°39'37"
V 36 30							270.52	144°58'44"
V 36 31							197.13	236°49'02"
V 36 32							247.33	175°49'46"
V 36 33							214.52	192°01'01"
V 36 34							329.92	164°17'11"
V 36 35						210.84	186°38'07"	
V 36 36						197.22	153°28'39"	

A Budapesti Sztereografikus Vetületi Rendszerre vonatkoztatott összrendezők		Magasság az Adriai tenger szintje felett	A határvonal helyszínrajza	A térképlap száma		Megjegyzések
Y=	X=			1:25000	1:2880	
9		10	11	12		13
-39631.62	-81538.08			31	V 33a	
-39791.52	-81603.51					
-39856.96	-81827.79					
-40078.51	-81851.70					
-40259.61	-82176.39					
-40412.18	-82252.05					
-40463.49	-82523.76					
-40652.29	-82584.80					
-40774.06	-82747.41					
-40963.78	-82799.38					
-41106.98	-82949.67					
-41338.06	-83074.02					
-41364.37	-83264.85					
-41536.48	-83473.56					
-41551.91	-83670.09					
-41768.87	-83788.84					
-41949.06	-83905.25					
-42257.38	-84022.66					
-42426.73	-84148.25					
-42597.66	-84246.64					
					V 34a	
					V 35a	
						Az ipolytarnóci vízmérce közelében





## **IX. határszakasz**

**Az államhatár megjelölésben végrehajtott változtatások az Államhatár Felmérésének és Megjelölésének Magyar–Szlovák Közös Bizottsága Siófokon, 1999. október 11-15. között megtartott tizedik ülészakáról készült jegyzőkönyv VII.6. pontja alapján történtek.**

Szám	Név	A sokszög-pont (háromszögelési pont) száma	A határ részletes leírása kötől - köig  (az előző kötől)	Helyzetmeghatározás a sokszögoldalra vonatkoztatott összrendezőkkel		Távolság a közvetlenül előtte lévő kötől vagy sokszögponttól	Törésszög  S  (Szlovákia felé)  ° ' "	
				Irány: nyugat-kelet				
a határkövek				X (az aláhúzott számok a sokszögoldalok hosszai)	Y + jobbra - balra			
1	2	3	4	5	6	7	8	
IX 1 7	C		A közös határút középvonala a páros határkövek közti távolság felezőpontjáig					
IX 1 7ax	C						9.00	
IX 1 7b	C		Egyenes vonal a páros határkövek közti távolság felezőpontjából			59.55	165°07'20"	
IX 2x	P		Tört vonal			52.08	179°48'20"	
IX 2 ax	C		Egyenes vonal			94.99	195°18'05"	
IX 2 bx	C		Tört vonalak			71.64	193°01'22"	
IX 2 1x	I					63.23	201°41'07"	
IX 2 1ax	C					47.88	192°00'57"	
IX 2 2x	I					68.12	183°15'40"	
IX 2 3x	I					105.67	214°40'47"	
IX 2 3ax	C					44.40	146°32'25"	
IX 2 3bx	C					20.92	98°07'34"	
IX 2 4x	I					16.79	141°02'56"	
IX 2 5x	I					39.30	203°03'42"	
IX 2 5a	C					67.92	191°54'30"	
IX 2 6x	I			Egyenes vonal			54.05	180°24'33"
IX 2 6ax	C			Tört vonalak			71.88	180°27'56"
IX 3x	P					80.68	98°11'18"	
IX 3 1	I		Egyenes vonalak			2.06	227°49'33"	
IX 3 2	I					47.58		

A Budapesti Sztereografikus Vetületi Rendszere vonatkoztatott összrendezők		Magasság az Adriai tenger szintje felett	A határvonal helyszínrajza	A térképlap száma		Megjegyzések
Y=	X=			1:25000	1:2880	
9		10	11	12		13
-65711.69	-71925.06			34	IX 2	Páros határkö a közös határút végénél
-65716.75	-71917.62					
-65767.94	-71948.04					
-65804.38	-71985.25					
-65870.61	-72053.34					
-65932.34	-72089.69					
-65992.65	-72108.67					
-66040.40	-72105.15					
-66105.80	-72086.11					
-66205.41	-72050.85					
-66231.40	-72014.85					
-66250.97	-72007.45					
-66259.07	-72022.16					
-66252.17	-72060.85					
-66267.39	-72127.04					
-66290.11	-72176.08					
-66320.79	-72241.08					
-66355.82	-72313.76					
-66354.11	-72314.91					
-66347.28	-72362.00					

## **X. határszakasz**

**Az államhatár megjelölésben végrehajtott változtatások az Államhatár Felmérésének és Megjelölésének Magyar–Szlovák Közös Bizottsága Dobogókőn, 1998. május 4-7. között megtartott soronkívüli ülészakáról készült jegyzőkönyv I.2. pontja, valamint a Siófokon, 1999. október 11-15. között megtartott tizedik ülészakáról készült jegyzőkönyv VII.6. pontja alapján történtek.**

Szám	Neme	A sokszög-pont (háromszögelési pont) száma	A határ részletes leírása köztől - köig (az előző köztől)	Helyzetmeghatározás a sokszögoldalra vonatkoztatott összrendezőkkel		Távolság a közvetlenül előtte lévő köztől vagy sokszögponttól	Törésszög S (Szlovákia felé)	
				Irány: nyugat-kelet				
a határkönek				X (az aláhúzott számok a sokszögoldalak hossza)	Y (+ jobbra - balra)			
1	2	3	4	5	6	7	8	
X.1 2	I		Egyenes vonalak					
X.1 2a	C						52.58	180°15'54"
X.1 2b	C						39.79	179°58'39"
X.1 3x	I						32.78	155°57'11"
X.1 4x	I		Tört vonalak					
X.1 5x	I						100.31	180°14'35"
X.1 6x	I						94.74	180°08'13"
X.1 7x	I						124.81	180°17'29"
X.1 8x	I		Egyenes vonalak					
X.1 9x	I						109.98	179°52'50"
X.1 9bx	C		Tört vonal					
X.1 10	I		Egyenes vonalak					
X.2	P	229 HP (1923.)					79.78	93°37'57"
						2.10	182°16'13"	
						67.63		

A Budapesti Sztereografikus Vetületi Rendszere vonatkoztatott összrendezők		Magasság az Adriai tenger szintje felett	A határvonal helyszínrajza	A térképlap száma		Megjegyzések
Y=	X=			1:25000	1:2880	
9		10	11	12		13
-94059.32	-88170.41		A határvonal helyszínrajza	38	X 1	Megszüntetett közös határút
-94108.56	-88151.98					
-94145.76	-88137.86					
-94176.41	-88126.24					
-94276.79	-88132.00					
-94376.90	-88138.29					
-94471.48	-88143.83					
-94596.09	-88150.83					
-94705.93	-88156.44					
-94817.85	-88162.39					
-94897.60	-88164.41					
-94897.68	-88166.51					
-94902.93	-88233.94					

Szám	Neme	A sokszög-pont (háromszögelési pont) száma	A határ részletes leírása köztől - közig (az előző köztől)	Helyzetmeghatározás a sokszögoldalra vonatkoztatott összrendezőkkel		Távolság a közvetlenül előtte lévő köztől vagy sokszögponttól	Törésszög S (Szlovákia felé) ° - -
				Irány: nyugat-kelet			
a határkövek				X (az aláhúzott számok a sokszögoldalok hossza)	Y (+ jobbra - balra)		
1	2	3	4	5	6	7	8
X. 4	P		Egyenes vonal				
X.4 1	I		Egyenes vonal a Sajó folyó középvonaláig			75.32	287°58'27"
X.4 2	I		A szabályozott Sajó folyó középvonala			214.32	90°54'08"
X.4 3	I					92.13	295°59'14"
X.4 4	I					229.77	80°32'51"
X.4 5	I					85.81	248°37'13"
X.4 6	I					157.28	44°40'50"
X.4 7	I			Egyenes vonal a Sajó folyó középvonalától			75.38
X.4 8	I		Egyenes vonalak			36.53	180°00'46"
X.5	P						86.66

A Budapesti Sztereografikus Vetületi Rendszerre vonatkoztatott összrendezők		Magasság az Adriai tenger szintje felett	A határvonal helyszínrajza	A térképlap száma		Megjegyzések
Y=	X=			1:25000	1:2880	
9	10	11	12	13		
-95043.07	-89859.50		38	X 2a	Páros határkövek	
-95047.85	-89934.67					
-95247.10	-89855.73					
-95282.38	-89940.84					
-95434.62	-89768.75					
-95488.68	-89835.39					
-95638.54	-89787.65					
-95603.56	-89854.42					
-95586.58	-89886.76				Páros határkövek	
-95546.31	-89963.50					

Szama	Neme	A sokszög-pont (háromszögelési pont) száma	A határ részletes leírása kőtől - köig  (az előző kőtől)	Helyzetmeghatározás a sokszögoldalra vonatkoztatott összrendezőikkel		Távolság a közvetlenül előtte lévő kőtől vagy sokszögponttól	Törésszög  S  (Szlovákia felé)  ° ' "	
				Irány: nyugat-kelet				
a határkönek				X (az aláhúzott számok a sokszögoldalak hossza)	Y + jobbra - balra			
1	2	3	4	5	6	7	8	
X.15 6	I		Egyenes vonalak					
X.16	P						48.98	165°33'56"
X.16 1x	I						2.49	89°13'08"
X.16 1ax	C		Tört vonalak					
X.16 2x	I						57.17	207°09'22"
X.16 2ax	C						72.40	186°01'48"
X.16 2ax	C		Egyenes vonal					
X.16 2ax	C					61.20	176°29'56"	
X.16 2b	C		Tört vonalak					
X.16 3x	I						120.63	166°07'25"
X.16 3ax	C						100.21	175°41'30"
X.16 3ax	C					78.69	182°38'22"	
X.16 4x	I		Egyenes vonalak					
X.16 5x	I						46.12	232°30'31"
X.16 5x	I						17.37	172°44'37"
X.16 5a	C						91.23	179°39'23"
X.16 6x	I						43.66	179°03'52"
X.16 7x	I						72.71	
X.17								

A Budapesti Sztereografikus Vetületi Rendszere vonatkoztatott összrendezőik		Magasság az Adriai tenger szintje felett	A határvonal helyszínrajza	A térképlap száma		Megjegyzések
Y=	X=			1:25000	1:2880	
9		10	11		12	13
-98373.81	-94206.76				39	X 5  Megszüntetett közös határút
-98398.86	-94248.85					
-98399.56	-94251.24					
-98344.48	-94266.56					
-98291.27	-94315.66					
-98250.90	-94361.66					
-98165.94	-94447.30					
-98080.36	-94499.44					
-98010.27	-94535.22					
-97970.20	-94558.06					
-97967.84	-94575.27					
-97944.13	-94663.36					
-97932.53	-94705.45					
-97912.07	-94775.22					

## **XIV. határszakasz**

**Az államhatár megjelölésben végrehajtott változtatások az Államhatár Felmérésének és Megjelölésének Magyar–Szlovák Közös Bizottsága Siófokon, 1999. október 11-15. között megtartott tizedik ülészakáról készült jegyzőkönyv VII.6. pontja alapján történtek.**

Szám	Neme	A sokszög-pont (háromszögelési pont) száma	A határ részletes leírása köttől - köig (az előző köttől)	Helyzetmeghatározás a sokszögoldalra vonatkoztatott összrendezőkkel		Távolság a közvetlenül előtte lévő köttől vagy sokszögponttól	Törésszög S (Szlovákia felé)	
				Irány: nyugat-kelet				
a határkönek				X (az aláhúzott számok a sokszögoldalok hossza)	Y (+ jobbra - balra)			
1	2	3	4	5	6	7	8	
XIV.3 5	I		Egyenes vonalak					
XIV.3 6	I						83.45	170°04'24"
XIV.4x	P		Tört vonal			121.67	112°49'28"	
XIV.4 1x	I		Egyenes vonalak			184.87	185°49'58"	
XIV.4 2x	I					85.99	175°28'54"	
XIV.5x	P					57.02	238°42'27"	
XIV.5 ax	C					125.12	179°56'03"	
XIV.5 1x	I					75.97	180°38'39"	
XIV.5 2x	I					87.97	278°05'58"	
XIV.5 2ax	C					22.42	120°17'30"	
XIV.5 3x	I					146.36	180°14'48"	
XIV.5 4x	I					101.85	180°07'13"	
XIV.5 5x	I					116.60	179°14'20"	
XIV.5 5ax	C					114.25	97°35'22"	
XIV.5 5bx	C			Tört vonal			5.02	297°01'28"
XIV.6	P			Egyenes vonal			2.90	76°37'17"
XIV.6 a	C							

A Budapesti Sztereografikus Vetületi Rendszere vonatkoztatott összrendezők		Magasság az Adriai tenger szintje felett	A határvonal helyszínrajza	A térképlap száma		Megjegyzések
Y=	X=			1:25000	1:2880	
9		10	11	12		13
-145759.39	-117874.61		A közös határút megszüntetett része	46	XIV. 2, 3	
-145830.97	-117831.72					
-145944.56	-117788.11					
-146072.58	-117921.48					
-146138.12	-117977.14					
-146178.54	-118017.36					
-146300.02	-117987.41					
-146373.80	-117969.31					
-146459.00	-117947.39					
-146450.41	-117926.68					
-146538.86	-117810.07					
-146600.06	-117728.66					
-146669.93	-117635.31					
-146739.60	-117544.76					
-146743.95	-117547.27					
-146744.10	-117544.37					
-146843.19	-117573.42					



## **XIX. határszakasz**

**Az államhatár megjelölésben végrehajtott változtatások az Államhatár Felmérésének és Megjelölésének Magyar–Szlovák Közös Bizottsága Dobogókőn, 1998. május 4-7. között megtartott soronkívüli ülészakaról készült jegyzőkönyv I.2. pontja alapján történtek.**

Szám	Neme	A sokszög-pont (háromszögelési pont) száma	A határ részletes leírása köttől - köig  (az előző köttől)	Helyzetmeghatározás a sokszögoldalra vonatkoztatott összrendezőkkel		Távolság a közvetlenül előtte lévő köttől vagy sokszögponttól	Törésszög  S  (Szlovákia felé)  ° ' "
				Irány: nyugat-kelet			
a határkönek				X (az aláhúzott számok a sokszögoldalok hosszai)	Y + jobbra - balra		
1	2	3	4	5	6	7	8
XIX.2 11	I						
XIX.2 12	I						
XIX. 3	P		A közös határút középvonala a Ronyva folyó középvonaláig			129.72	12°43'23"
XIX. 3 1	I		A szabályozott Ronyva folyó középvonala			24.83	290°45'11"
XIX. 3 2	I					195.96	207°27'33"
XIX. 3 3	I					231.27	195°36'14"
XIX. 3 4	I					232.42	150°10'44"
XIX. 3 5	I					212.72	160°24'21"
XIX. 4	P					116.00	146°06'46"
XIX. 4 1	I					32.58	241°54'46"
XIX. 4 2	I					151.92	180°23'08"
XIX. 4 3	I					126.79	205°09'08"
XIX. 4 4	I					228.54	178°06'60"
XIX. 4 5	I					216.94	190°49'35"
XIX. 4 6	I					250.10	37°34'24"
XIX. 5	P					49.68	316°15'39"
XIX. 6	P					32.45	87°30'36"
XIX. 7	P					147.27	256°00'34"
XIX. 8	P					119.68	110°25'52"
XIX. 8 1A	C		Egyenes vonal a Ronyva folyó középvonalától a közös határút középvonaláig			53.68	191°20'37"

A Budapesti Sztereografikus Vetületi Rendszere vonatkoztatott összrendezők		Magasság az Adriai tenger szintje felett	A határvonal helyszínrajza	A térképlap száma		Megjegyzések
Y=	X=			1:25000	1:2880	
9		10	11	12		13
-193785.81	-105982.11			53	XIX 3a	
-193767.74	-105874.39					
-193713.06	-105756.76					
-193728.23	-105776.42					
-193830.89	-105609.50					
-193847.56	-105378.83					
-193801.34	-105151.05					
-193868.31	-104949.15					
-193939.64	-104857.67					
-193970.60	-104847.51					
-193996.77	-104697.86					
-194017.77	-104572.82					
-193956.24	-104352.72					
-193904.73	-104141.98					
-193800.77	-103914.51					
-193844.69	-103937.73					
-193834.45	-103906.94					
-193976.08	-103866.58					
-193972.08	-103746.97					
-194021.73	-103726.56					
					XIX 4a	



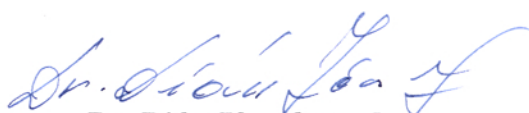
Szám	Neme	A sokszög-pont (háromszögelési pont) száma	A határ részletes leírása köztől - köig  (az előző köztől)	Helyzetmeghatározás a sokszögoldalra vonatkoztatott összrendezőikkel		Távolság a közvetlenül előtte lévő köztől vagy sokszögponttól	Törésszög  S  (Szlovákia felé)  ° ' "	
				Irány: nyugat-kelet  X (az aláhúzott számok a sokszögoldalak hossza)	Y + jobbra - balra			
a határkönek				5	6	7	8	
1	2	3	4	5	6	7	8	
XIX.13 2	I		A közös határút középvonala				161°43'27"	
XIX.13 3	I							
XIX.14	P						95.26	204°10'13"
XIX. 14 1	I		Egyenes vonal a közös határút középvonalától			116.41	174°44'32"	
XIX. 14 1a	C		Egyenes vonalak			34.40	180°37'38"	
XIX. 14 1b	C						26.70	156°25'08"
XIX. 14 2	I		Egyenes vonal a Ronyva folyó középvonaláig			323.17	221°00'22"	
XIX. 14 3	I		A szabályozott Ronyva folyó középvonala			429.62	342°27'23"	
XIX. 14 4	I						628.64	352°06'19"
XIX. 14 5	I						375.50	182°38'20"
XIX. 14 6	I						192.32	176°40'06"
XIX. 15	P		A Ronyva folyó középvonalából vont egyenes vonal a Bodrog folyó középvonaláig			118.17	249°02'42"	
XIX. 16	P		A Bodrog folyó középvonala			215.56	112°43'13"	
XIX. 17x	P						200.10	298°34'60"
		65x						

A Budapesti Sztereografikus Vetületi Rendszere vonatkoztatott összrendezők		Magasság az Adriai tenger szintje felett	A határvonal helyszínrajza	A térképlap száma		Megjegyzések
Y=	X=			1:25000	1:2880	
9		10	11	12		13
-195618.00	-103322.18			53	XIX 5a	
-195798.03	-103210.55					
-195890.65	-103188.27					
-195982.76	-103117.09					
-196011.79	-103098.64					
-196034.17	-103084.07					
-196352.92	-103030.82					
-196626.25	-102699.36					
-196098.71	-103041.25					
-196438.88	-102882.25					
-196609.17	-102792.88					
-196716.82	-102744.14					
-196704.02	-102528.96					
-196883.68	-102440.85					
-196811.70	-102389.90					

**A Magyar Köztársaság és a Szlovák Köztársaság  
közötti határvonal részletes leírásának kiegészítőjét**

**hitelesítjük.**

**Siófok, 2001. május hó 25.**



**Dr. Dián József ezredes**  
az Államhatár Felmérésének és  
Megjelölésének Magyar–Szlovák Közös Bizottsága  
magyar küldöttségének elnöke



**Július Bečka okleveles mérnök**  
az Államhatár Felmérésének és  
Megjelölésének Magyar–Szlovák Közös Bizottsága  
szlovák küldöttségének elnöke

